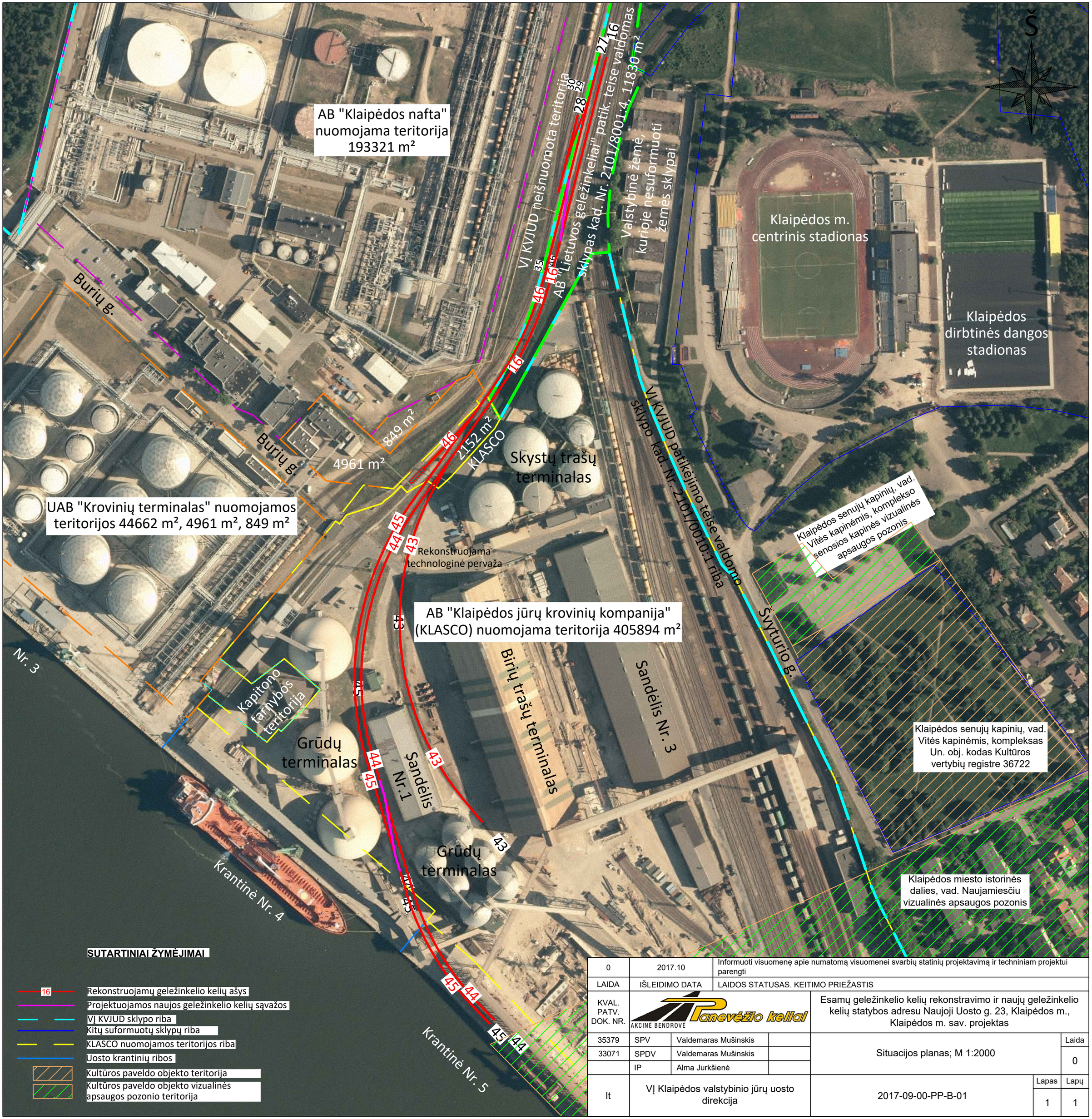

SUTARTINIAI ŽYMĖJIMAI

- Rekonstruojamų geležinkelio kelių ašys
- Projektuojamos naujos geležinkelio kelių sąvažos
- VĮ KVJUD sklypo riba
- Kitų suformuotų sklypų riba
- KLASCO nuomojamos teritorijos riba
- Uosto krantinių ribos
- Kultūros paveldo objekto teritorija
- Kultūros paveldo objekto vizualinės apsaugos pozonio teritorija

0	2017.10	Informuoti visuomenę apie numatomą visuomenei svarbių statinių projektavimą ir techniniam projektui parengti			
LAIDA	IŠLEIDIMO DATA	LAIDOS STATUSAS. KEITIMO PRIEŽASTIS			
KVAL. PATV. DOK. NR.	Panevėžio kelias AKCINĖ BENDROVĖ		Esamų geležinkelio kelių rekonstravimo ir naujų geležinkelio kelių statybos adresu Naujoji Uosto g. 23, Klaipėdos m., Klaipėdos m. sav. projektas		
35379	SPV	Valdemaras Mušinskis			
33071	SPDV	Valdemaras Mušinskis	Situacijos planas; M 1:2000		Laida 0
	IP	Alma Jurkšienė			
lt	VĮ Klaipėdos valstybinio jūrų uosto direkcija		2017-09-00-PP-B-01	Lapas 1	Lapų 1

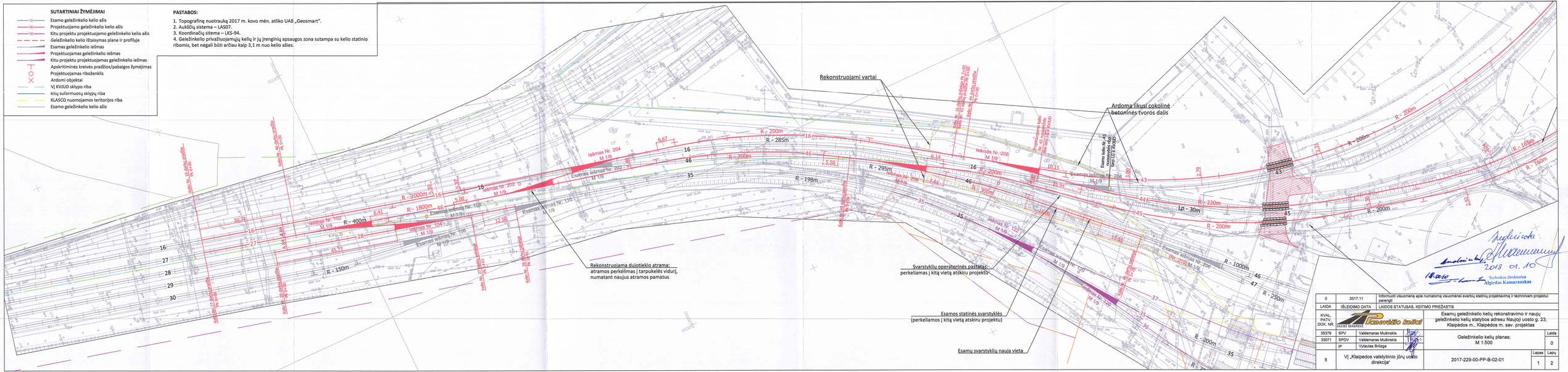
SUTARTINIAI ŽYMĖJIMAI
Esamo geležinkelio kelio ašis
Projektuojamo geležinkelio kelio ašis
Kitu projektu projektuojamo geležinkelio kelio ašis
Geležinkelio kelio ištaisymas plane ir profiliuje
Esamas geležinkelio ieėmas
Projektuojamas geležinkelio ieėmas
Kitu projektu projektuojamas geležinkelio ieėmas
Apskritiminės kreivės pradžios/pabaigos žymėjimas
Projektuojamas riboženklis
Ardomi objektai
VJ KVJUD sklypo riba
Kitų suformuotų sklypų riba
KLASCO nuomojamos teritorijos riba
Esamo geležinkelio kelio ašis
PASTABOS:
1. Topografinę nuotrauką 2017 m. kovo mėn. atliko UAB „Geosmart".
2. Aukščių sistema – LAS07.
3. Koordinačių sistema – LKS-94.
4. Geležinkelio privažiuojamųjų kelių ir jų įrenginių apsaugos zona sutampa su kelio statinio ribomis, bet negali būti arčiau kaip 3,1 m nuo kelio ašies.
Rekonstruojami vartai
Ardoma likusi cokolinė betoninės tvoros dalis
Rekonstruojama dujotiekio atrama: atramos perkėlimas į tarpukelės vidurį, numatant naujus atramos pamatus
Svarstyklių operatorinės patalpa: perkeliamas į kitą vietą atskiru projektu
Esamos statinės svarstyklės (perkeliamos į kitą vietą atskiru projektu)
Esamų svarstyklių nauja vieta
Techninės direktorius
Algirdas Kumaravičius
2018. 01. 10
0 2017.11 Informuoti visuomenę apie numatomą visuomenei svarbių statinių projektavimą ir techninam projektui parengti
LAIDA IŠLEIDIMO DATA LAIDOS STATUSAS. KEITIMO PRIEŽASTIS
KVAL. PATV. DOK. NR.
AB „Lietuvos geležinkeliai" INFRAS RESURSAS
Esamų geležinkelio kelių rekonstravimo ir naujų geležinkelio kelių statybos adresu Naujoji uosto g. 23, Klaipėdos m., Klaipėdos m. sav. projektas
35379 SPV Valdemaras Mulinskis
33071 SPDV Valdemaras Mulinskis
IP Vytautas Brūzga
Geležinkelio kelių planas; M 1:500
Laida 0
lt VĮ „Klaipėdos valstybinio jūrų uosto direkcija"
2017-229-00-PP-B-02-01
Lapas 1 Lapų 2

SUTARTINIAI ŽYMĖJIMAI

- Esamo geležinkelio kelio ašis
- Projektuojamo geležinkelio kelio ašis
- Kitu projektu projektuojamo geležinkelio kelio ašis
- Geležinkelio kelio ištaisymas plane ir profilyje
- Esamas geležinkelio iešmas
- Projektuojamas geležinkelio iešmas
- Kitu projektu projektuojamas geležinkelio iešmas
- Apskritiminės kreivės pradžios/pabaigos žymėjimas
- Projektuojamas riboženklis
- Ardomi objektai
- VĮ KVJUD sklypo riba
- Kitų suformuotų sklypų riba
- KLASCO nuomojamos teritorijos riba
- Esamo geležinkelio kelio ašis

PASTABOS:

1. Topografinę nuotrauką 2017 m. kovo mėn. atliko UAB „Geosmart".
2. Aukščių sistema – LAS07.
3. Koordinačių sitema – LKS-94.
4. Geležinkelio privažiuojamųjų kelių ir jų įrenginių apsaugos zona sutampa su kelio statinio ribomis, bet negali būti arčiau kaip 3,1 m nuo kelio ašies.

Suderinta:
Technikos direktorius
Algirdas Kamarauskas
2018. 01. 10.

Geležinkelio kelių planas; M 1:500 2017-229-00-PP-B-02-02	Lapas	Lapų	Laida
	2	2	0

SUTARTINIAI ŽYMĖJIMAI

- 16 — Esamo geležinkelio kelio ašis
- 16 — Projektuojamo geležinkelio kelio ašis
- 16 — Kitu projektu projektuojamo geležinkelio kelio ašis
- Geležinkelio kelio ištaisymas plane ir profilyje
- Esamas geležinkelio iešmas
- Projektuojamas geležinkelio iešmas
- Kitu projektu projektuojamas geležinkelio iešmas
- Apskritiminės kreivės pradžios/pabaigos žymėjimas
- Projektuojamas riboženklis
- Ardomi objektai
- VĮ KVJUD sklypo riba
- Kitų suformuotų sklypų riba
- KLASCO nuomojamos teritorijos riba
- Esamo geležinkelio kelio ašis

- Projektuojama pervažos guminių plokščių danga
- Perklojama automobilių kelio dangos konstrukcija
- Projektuojami apsauginiai atitvarai

PASTABOS:

1. Topografinę nuotrauką 2017 m. spalio mėn. atliko UAB „Geosmart“.
2. Aukščių sistema – LAS07.
3. Koordinačių sitema – LKS-94.
4. Geležinkelio privažiuojamųjų kelių ir jų įrenginių apsaugos zona sutampa su kelio statinio ribomis, bet negali būti arčiau kaip 3,1 m nuo kelio ašies.

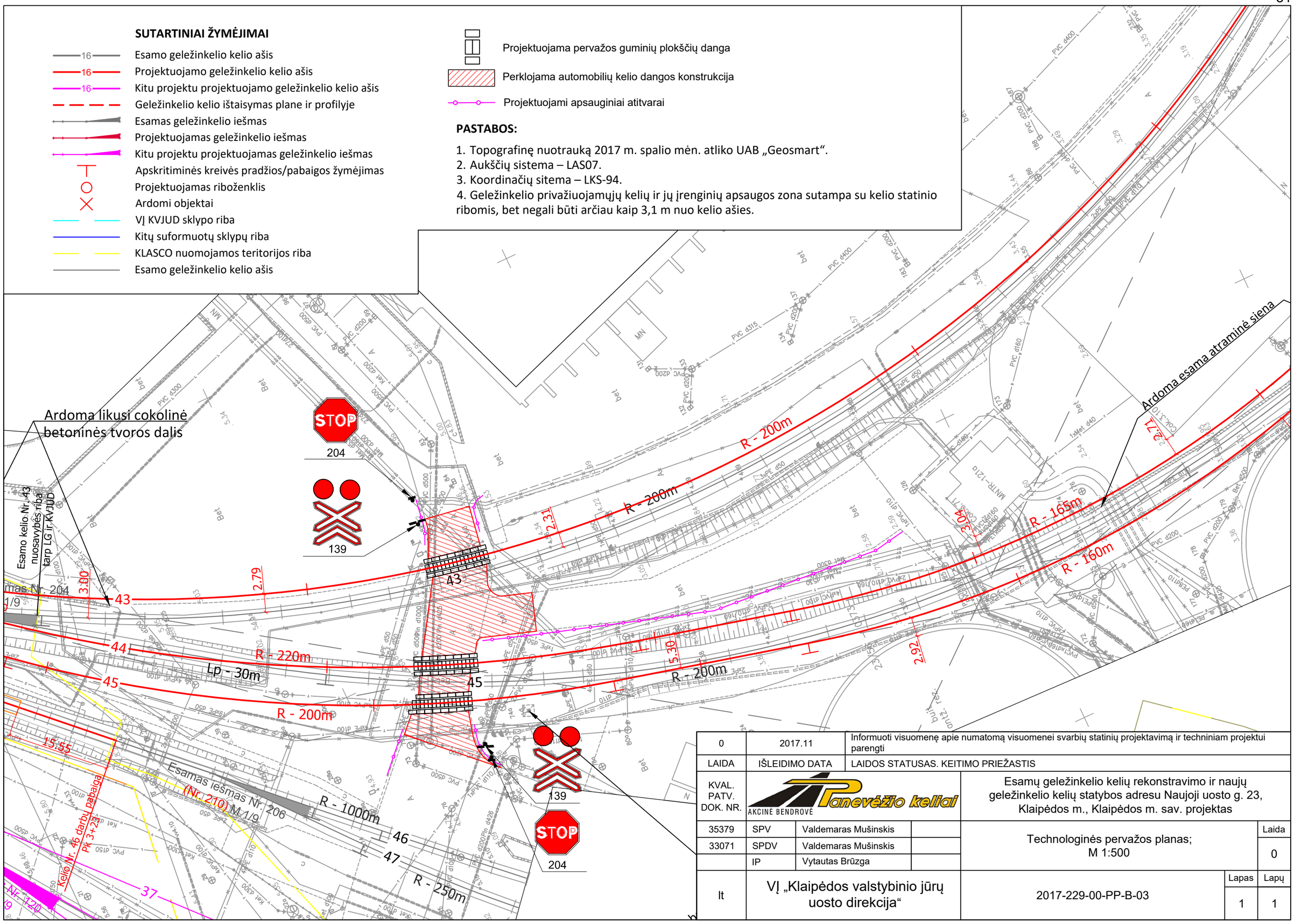

0	2017.11	Informuoti visuomenę apie numatomą visuomenei svarbių statinių projektavimą ir techniniam projektui parengti	
LAIDA	IŠLEIDIMO DATA	LAIDOS STATUSAS. KEITIMO PRIEŽASTIS	
KVAL. PATV. DOK. NR.	AKCINĖ BENDROVĖ Panevėžio keliai	Esamų geležinkelio kelių rekonstravimo ir naujų geležinkelio kelių statybos adresu Naujoji uosto g. 23, Klaipėdos m., Klaipėdos m. sav. projektas	
35379	SPV Valdemaras Mušinskis	Technologinės pervažos planas; M 1:500	Laida 0
33071	SPDV Valdemaras Mušinskis		
	IP Vytautas Brūzga		
lt	VĮ „Klaipėdos valstybinio jūrų uosto direkcija“	2017-229-00-PP-B-03	Lapas 1 / Lapų 1