

2017 m. 06 mėn. 27 d.
Nr. 1KL-313

Kultūros paveldo departamento Klaipėdos teritoriniam padaliniiui,
UAB „Rasa“

**Klaipėdos miesto istorinės dalies, vad. Naujamiesčiu (22012),
Klaipėdos m. sav., Klaipėdos m., Priestočio g. 16,
2017 m. archeologinių žvalgymų
pažyma**

2017 m. birželio 23 d. Klaipėdos m., inžinerinių komunikacijų įvadų į sklypą Priestočio g. 16 vietose buvo atlikti archeologiniai žvalgymai. Tyrimų vieta patenka į saugomos nekilnojamos kultūros vertybės Klaipėdos miesto istorinės dalies, vad. Naujamiesčiu (22012) teritoriją (*priedas Nr. 2; priedas Nr. 3, nuotr. 1-2*).

Leidimas vykdyti žvalgomuosius archeologinius tyrimus LA-245 buvo išduotas Kultūros paveldo departamente 2017-06-14 pagal MAK aprobuotą žvalgomųjų archeologinių tyrimų projektą (*priedas Nr. 1*).

Archeologinių tyrimų tikslas – archeologinių vertingųjų savybių paieška. Surinkti mokslinius duomenis apie ardomus žemės sluoksnius – fiksuoti archeologinių radinių radimo vietas, dokumentuoti stratigrafiją ir planigrafines struktūras, parengti atitinkamas paminklosaugines rekomendacijas.

Tyrimu metu buvo žvalgytas bendras **10,25 m²** plotas – 1,5x1,5 m dydžio šulinio duobė, 1x4,5 m ilgio trasa ir 1x3,5 m dydžio komunikacijų pajungimo duobė (*priedas Nr. 2*).

Atlikus tyrimus nustatyta:

Žvalgymų metu aptikti XX a. kultūriniai sluoksniai – archeologiškai vertingo sluoksnio, radinių ar struktūrų neaptikta.

1. S. Nėries g. važiuojamojoje dalyje buvo žvalgyta šulinio duobė ir vandentiekio trasa – fiksuoti pjūviai Nr. 1 ir 2 (*priedas Nr. 3, nuotr. 3-7*). Tyrimų vietoje po akmeniniu grindiniu, fiksuoti iki 40 cm storio niveliaciniai žvyro ir smėlio sluoksniai, po juo aptiktas 30 cm storio pilkos žemės sluoksnis su pavieniais XX a. radiniais. Nuo maždaug 0,7 m iki 1-1,5 m gylio buvo supustyto smėlio sluoksnis.

2. Ties sklypo Priestočio g. 16 pietrytinė riba žvalgyta komunikacijų pajungimo duobė – pjūvis Nr. 3 (*priedas Nr. 3, nuotr. 8-9*). Pjūvyje fiksuotas iki 1,4 m storio permaišytos pilkos žemės su žvyru sluoksnis.

Paminklosauginiai reikalavimai:

Klaipėdos m., žvalgytose inžinerinių komunikacijų įvadų į sklypą Priestočio g. 16 vietose (žvalgymų vietos grafiškai pažymėtos plane, *priedas Nr. 2*), kultūrinių sluoksnių ir struktūrų turinčių archeologinių vertingųjų savybių nebuvo aptikta, todėl leidžiama vykdyti žemės kasimo darbus be papildomų archeologinių tyrimų.

Priedamų priedų sąrašas:

PRIEDAS NR. 1. Archeologinių tyrimų leidimas.

PRIEDAS NR. 2. Planas Nr. 1 Klaipėdos miesto istorinės dalies, vad. Naujamiesčiu (22012) teritorijos, Klaipėdos m. sav., Klaipėdos m., Priestočio g. 16, 2017 m. archeologinių žvalgymų situacijos planas. M 1:1000.

PRIEDAS NR. 3. Nuotraukos.

Archeologas

Marius Petkus

Tel. Nr.: +370 600 82702

El. paštas: marpetkus@gmail.com



Priedas Nr. 1. Archeologinių tyrimų leidimas



KULTŪROS PAVELDO DEPARTAMENTAS
PRIE KULTŪROS MINISTERIJOS

LEIDIMAS ATLIKTI ARCHEOLOGINIUS TYRIMUS

2017-06-14 Nr. LA-245
(data) Vilnius

Vadovaujantis Lietuvos Respublikos nekilnojamojo kultūros paveldo apsaugos įstatymo (Žin., 1995, Nr. 3-37; 2004, Nr. 153-5571) 18 straipsnio 6 dalimi, šis leidimas išduotas

Mariui Petkui (2016-03-25, Nr. 1791)

(tyrėjo vardas, pavardė, nekilnojamojo kultūros paveldo apsaugos specialisto atestato išdavimo data ir Nr.)

_____ arba mokslo laipsnis ir (ar) pedagoginis vardas

atlikti:

Klaipėdos miesto istorinės dalies, vad. Naujamiesčiu (22012) teritorijos

(numatomos tirti vietos pavadinimas, unikalus kodas Kultūros vertybių registre,

Klaipėdos m. sav., Klaipėdos m., Priestočio g. 16

adresas, archeologinių tyrimų pobūdis)

žvalgomojus archeologinius tyrimus

pagal archeologinių tyrimų projektą:

Klaipėdos miesto istorinės dalies, vad. Naujamiesčiu (22012), Klaipėdos m. sav., Klaipėdos m. Priestočio g. 16 2017 metų žvalgomųjų archeologinių tyrimų projektas, 2017-06-13

(projekto pavadinimas, aprobavimo data)

archeologinių tyrimų grupę sudaro šie archeologai (pildoma, jeigu grupė sudaroma):

Darius Balsas, Rokas Kraniauskas


(vardai, pavardės)

(antra pusė)

Papildomi paveldosaugos reikalavimai archeologinių tyrimų metu :

Leidimas galioja iki 2017-11-30
(metai, mėnuo, diena)

Leidimo galiojimas pratęstas iki _____
(metai, mėnuo, diena)














Kontrolės skyriaus vyr. specialiste (leidimą išdavusio tarnautojo pareigų pavadinimas)	 (parašas)	Nijolė Vaitiekūnaitė (vardas, pavardė)
(leidimą galiojimą pratęsusio tarnautojo pareigų pavadinimas)	A. V. (parašas)	(vardas, pavardė)

Leidimas taip pat tyrėjui suteikia teisę naudoti elektronines priemones, sudarinėti planus, filmuoti, fotografuoti, piešti, rinkti radinius ir mėginius tiriamame objekte

Tyrėjas archeologinių tyrimų metu ir juos atlikęs privalo laikytis Lietuvos Respublikos nekilnojamojo kultūros paveldo apsaugos įstatymo (Žin., 1995, Nr. 3-37; 2004, Nr. 153-5571), Paveldo tvarkybos reglamento PTR 2.13.01:2011 „Archeologinio paveldo tvarkyba“, patvirtinto Lietuvos Respublikos kultūros ministro 2011 m. rugpjūčio 16 d. įsakymu Nr. ĮV-538 (Žin., 2011, Nr. 109-5162), Nekilnojamųjų kultūros vertybių atskleidimui reikalingų tyrimų duomenų apimties aprašo, patvirtinto Lietuvos Respublikos Kultūros ministro 2005 m. birželio 22 d. įsakymu Nr. ĮV-259 (Žin., 2005, Nr. 80-2927), Kultūros paveldo objektų ar vietovių apžiūros, būklės fiksavimo ir tyrimo atlikimo užtikrinimo taisyklių, patvirtintų Lietuvos Respublikos kultūros ministro 2005 m. birželio 9 d. įsakymu Nr. ĮV-240 (Žin., 2005, Nr. 76-2766), Nekilnojamojo kultūros paveldo tyrimų metu rastų archeologinių radinių perdavimo muziejams taisyklių, patvirtintų Lietuvos Respublikos kultūros ministro 2005 m. vasario 25 d. įsakymu Nr. ĮV-66 (Žin., 2005, Nr. 30-960), Leidimų atlikti archeologinius tyrimus išdavimo tvarkos aprašo, kitų teisės aktų nustatytų paveldosaugos reikalavimų ir šiame leidime nustatytų papildomų paveldosaugos reikalavimų.



Planas Nr. 1 Klaipėdos miesto istorinės dalies, vad. Naujamiesčiu (22012) teritorijos, Klaipėdos m. sav., Klaipėdos m., Priestočio g. 16, 2017 m. archeologinių žvalgymų situacijos planas. M 1:1000.

- | | | | |
|---|---|---|---------------------------------|
|  | Klaipėdos miesto istorinės dalies, vad. Naujamiesčiu (22012) teritorija |  | 2009 m. tyrimai, R. Jarockis |
|  | Žvalgymų vieta |  | 2011 m. tyrimai, K. Geštautaitė |
|  | Fiksuoti pjūviai |  | 2012 m. tyrimai, E. Derkintis |
|  | Lietaus nuotekų tinklo įvadas |  | 2012 m. tyrimai, K. Geštautaitė |
|  | Vandentiekio tinklo įvadas |  | 2014 m. tyrimai, M. Petkus |
|  | Buitinių nuotekų tinklo įvadas |  | 2014 m. tyrimai, A. Milius |
| | |  | 2016 m. tyrimai, D. Zubrickas |



1. Tyrimų vieta, sklypas Priestočio g. 16 iš PR



2. Tyrimų vieta, sklypas Priestočio g. 16 iš ŠR




3. Šulinio duobė ir vandentiekio trasa iš ŠV



4. Šulinio duobė ir vandentiekio trasa iš PR



5. Fiksuotas pjūvis Nr. 1 iš PV



6. Fiksuotas pjūvis Nr. 1 iš P



7. Fiksuotas pjūvis Nr. 2 iš P



8. Komunikacijų pajungimo duobė iš PR



9. Fiksuotas pjūvis Nr. 3 iš P