

2017 m. 03 mėn. 28 d.

Nr. 1kl-138

J. Zauerveino g. 15, Klaipėdoje atliktų archeologinių žvalgymų

PAŽYMA

2017-03-25

2017 m. kovo mėn. atlikti archeologiniai žvalgymai J. Zauerveino g. 15, Klaipėdoje. Leidimas atlikti tyrimus LA-45, 2017-03-17 išduotas archeologei M. Remenčiūtei. Žvalgymai vykdyti iki projekcinio gylio (1 m gylio).

Žvalgymų metu buvo žvalgyta 6 m ilgio, 30- 70 cm pločio, 1 – 1,1 gylio dujotiekio vamzdžio tranšėja.

Dalis tranšėjos, 1-4 metrai, buvo šaligatvio vietoje, po šaligatvio plytelėmis žvalgytas 40 - 50 cm storio geltonos spalvos supiltinis smėlio sluoksnis 40 - 50 cm storio, kuris perėjo į rudo smėlio su žvyro priemaiša sluoksnį (foto. 3-4). Šioje vietoje fiksuotos anksčiau nutiestos komunikacijos (foto. 4). Archeologiškai vertingų radinių ir struktūrų neaptikta. 5 – 6 metrai tranšėjos tęsiasi šalia pastato J. Zauerveino 15 ŠV sienos. Čia po 10 cm velėnos sluoksniu atidengti iš kvadrato formos akmenų grįsto grindinio fragmentai (foto. 5), akmenų dydis 22x17x20, 17x19x11, 18x14x15 cm. po grindiniu žvalgytas geltonos žvyringo smėlio sluoksnis kuris tęsiasi iki 40 – 50 cm gylio, po juo aptiktas antro grindinio fragmentas. Grindinys grįstas iš lauko akmenų akmenys nedideli 16x17, 17x8, 10x9 cm dydžio. ŠR tranšėjos dalyje grindinys buvo suardytas, PV dalyje užfiksuotas išlikęs fragmentas (foto.6), šalia grindinio aptikta keletas radinių: trys stiklo šukės (viena iš jų butelio kaklelio fragmentas), kaltinė vinis(foto 8). Po grindiniu žvalgytas juodos žemės sluoksnis, jame aptikta keletas raudonų plytų/čerpių duženų, gelsvo molio koklių fragmentų (foto. 7,9-10).

Žvalgymų metu žvalgyta 6 m. ilgio ir 1 – 1,1 gylio dujotiekio tranšėja. Fiksuoti XX a. kultūriniai sluoksniai. Dalis tranšėjos (1-4 metrai) kirto jau paklotą komunikacijų tranšėjas, čia fiksuoti supiltiniai, perkasti žemės sluoksniai ir nutiestos komunikacijos. Tranšėjos dalyje buvusioje šalia pastato aptikti du akmenų grindiniai. Archeologiškai vertingų radinių, bei struktūrų neaptikta.

Archeologė

Martyna Remenčiūtė







Pridedama:

1. Situacijos planas;
2. Tyrimų fotofiksacija.

Klaipėdos senojo miesto vietos su
priemiesčiais (27077), Klaipėdos miesto
istorinės dalies, vad. Naujamiščių (22012),
J. Zauerveino g. 15, Klaipėda
archeologinių žvalgymų 2017 m. situacijos
planas M 1:1000



Sutartiniai ženklai

-  Žvalgyta dujotiekio tranėjos vieta
-  2015 m. A. Milaus tyrimų vieta
-  2015 m. E. Šimanavičūtės tyrimų vieta
-  2014 m. D. Balso tyrimų vieta



1. Tyrimų vieta prieš tyrimus iš vakarų pusės.



2. Darbų eiga ir rytų pusės;



3. Tranšējos ŠV sienelē iš pietu;



4. Tranšējos ŠV sienelē iš pietu.



5. Žvalgymų metu aptikti pirmojo grindinio fragmentai iš pietvakarių;



6. Žvalgymų metu aptikto antrojo grindinio fragmentai šiaurės rytu;



7. Tranšėjos ŠV sienelė iš rytų pusės;



8. Šalia antrojo grindinio aptikti radiniai;



9. Tranšėje aptikti koklių fragmentai.



10. Tranšėje aptikti plytų/čerpių fragmentai;



11. Tyrimų vieta atlikus darbus iš vakarų.