



# SAMOGITIJS PROJEKTAI

Vigantiškių g. 37A, Buožėnai, LT-88437 Telšių r.sav..  
Tel./Faks. 8 620 97394  
El. paštas: andriuszilius@gmail.com

Originalas

**PROJEKTUOTOJAS** MB „SAMOGITIJS PROJEKTAI“

**OBJEKTO PAVADINIMAS** PRIVAŽIAVIMO KELIO NUO VIRKUČIŲ G. IKI ŽEMĖS SKLYPŲ VIRKUČIŲ G. 21, VIRKUČIŲ G. 21 A, KLAIPĖDA STATYBOS PROJEKTAS

**OBJEKTO ADRESAS** NUO VIRKUČIŲ G. IKI ŽEMĖS SKLYPŲ VIRKUČIŲ G. 21, VIRKUČIŲ G. 21 A, KLAIPĖDA

**PROJEKTO UŽSAKOVAS** A. S.

**STATYBOS RŪŠIS** NAUJA STATYBA

**NAUDOJIMO PASKIRTIS** SUSISIEKIMO KOMUNIKACIJOS

**KATEGORIJA** NESUDĖTINGI STATINIAI

**PROJEKTO ETAPAS** PROJEKTINIAI PASIŪLYMAI

**PROJEKTO DALIS** BENDROJI DALIS

**TOMAS** I

**PROJEKTO PARENGIMO METAI** 2020

**PROJEKTO NUMERIS** MB/SP-20/11-01-SSP

PROJEKTO SPRENDINIUS TVIRTINU A. S.

(parašas)

Atestato Nr.	Pareigos	Vardas Pavardė	Parašas
34849	Projekto vadovas	Andrius Žilius	

**BENDROSIOS DALIES SUDĖTIES ŽINIARAŠTIS**

<b>STATINIO PROJEKTO PAVADINIMAS</b>	PRIVAŽIAVIMO KELIO NUO VIRKUČIŲ G. IKI ŽEMĖS SKLYPŲ VIRKUČIŲ G. 21, VIRKUČIŲ G. 21 A, STATYBOS PROJEKTAS
<b>UŽSAKOVAS</b>	A. S.
<b>STADIJA</b>	PROJEKTINIAI PASIŪLYMAI
<b>OBJEKTO NR.</b>	MB/SP-20/11-01-SSP

<b>Dokumeto žymuo</b>	<b>Lapų sk.</b>	<b>Laida</b>	<b>Pavadinimas</b>	<b>Pastaba</b>
-----	2	0	Bendrosios dalies sudėties žiniaraštis	
MB/SP-20/11-01-SSP-BD.AR	2	0	Bendrosios dalies aiškinamasis rašas	
-----	1	0	Bendrieji statinio rodikliai	
MB/SP-20/11-01-SSP-BD-01	1	0	Planas su gretima urbanistine aplinka	
MB/SP-20/11-01-SSP-BD-02	1	0	Dangų planas	
MB/SP-20/11-01-SSP-BD-03	1	0	Skersinis pjūvis	

## 1. TECHNINIO DARBO PROJEKTO BENDROSIOS DALIES RENGIMO PAGRINDAS

Privažiavimo kelio nuo Virkučių g. iki žemės sklypų Virkučių g. 21, Virkučių g. 21 A, statybos projekto projektiniai pasiūlymai parengti, vadovaujantis:

1. Projektinių pasiūlymų rengimo užduotis;
2. statybos techniniais reglamentais;
3. teritorijų planavimo dokumentai;

### 1.1. LR įstatymai:

1. LR Statybos įstatymas. 2001-11-08, Nr.IX-583. Pakeitimai: 2013-06-27, Nr. XII-424.
2. LR Aplinkos apsaugos įstatymas. 1996-05-28, Nr.I-1352. Pakeitimai: 2013-05-09, XII-287.
3. LR Žemės įstatymas. 1994-04-26, Nr.I-446; 2004-01-27 Nr.IX-1983.

### 1.2. Organizaciniai tvarkomieji statybos techniniai reglamentai:

1. STR 1.01.08:2002 Statinio statybos rūšys.
2. STR 1.01.03:2017 Statinių klasifikavimas.
3. STR1.05.01:2017 Statybą leidžiantys dokumentai. Statybos užbaigimas. Statybos sustabdymas. Savavališkos statybos padarinių šalinimas. Statybos pagal neteisėtai išduotą statybą leidžiantį dokumentą padarinių šalinimas.
4. STR 1.06.01:2016 Statybos darbai.
5. STR 1.04.04:2017 Statinio projektavimas, projekto ekspertizė.

### 1.3. Techninių reikalavimų statybos techniniai ir kiti reglamentai:

1. STR 2.01.01(1):2005 Esminiai statinio reikalavimai (ESR). Mechaninis patvarumas ir pastovumas.
2. STR 2.01.01(3):1999 ESR. Higiena, sveikata, aplinkos apsauga.
3. STR 2.01.01(4):2008 ESR. Naudojimo sauga.
4. STR 2.01.01(5):2008 ESR. Apsauga nuo triukšmo.
5. STR 2.06.04:2014 Gatvės ir vietinės reikšmės keliai. Bendrieji reikalavimai.
6. KTR 1.02:2008 Automobilių keliai.
7. KPT SDK 19 Automobilių kelių standartizuotų dangų konstrukcijų projektavimo taisyklės.
8. R PDTP 12 Pėsčiųjų ir dviračių takų projektavimo rekomendacijos.

**Pastaba.** Kiekvieno šių leidinių publikacija paskutinės redakcijos, priedai įsigalioję šios SSP dalies išleidimo dieną, jei nėra nurodyta kitaip.

## 2. PROJEKTUOJAMO STATINIO PAŽINTINIAI DUOMENYS

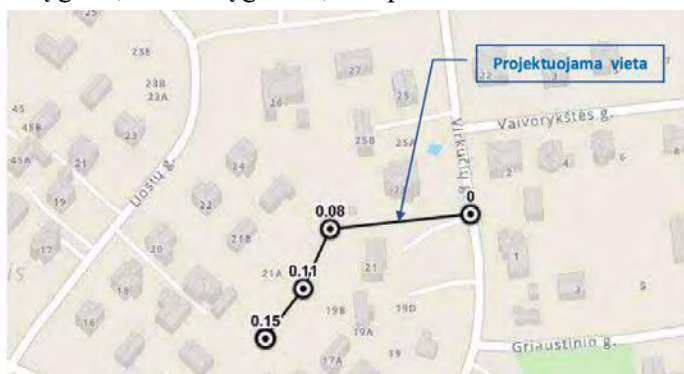
**Objekto pavadinimas.** Privažiavimo kelio nuo Virkučių g. iki žemės sklypų Virkučių g. 21, Virkučių g. 21 A, statybos projektas.

**Statytojas.** Klaipėdos miesto savivaldybės administracija.

**Užsakovas.** A. S.

**Projektuotojas.** Techninio darbo projekto projektuotojas yra MB „Samogitijos projektai“. Projekto vadovas – Andrius Žilius (atestato Nr.34849, išduotas 2015 07 15).

**Objekto adresas.** Projektuojamas statinys yra Klaipėdos miesto teritorijoje. Objekto(statinio) adresas: nuo Virkučių g. Iki žemės sklypų Virkučių g. 21, Virkučių g. 21A, Klaipėda.



0	2020-11						
Laida	Išleidimo datas	Laidos statusas. Keitimo priežastis (jei taikoma)					
Atestato/ diplo mo Nr.	Projektuotojas: <b>MB „SAMOGITIJS PROJEKTAI“</b> Adresas: Vigantiškių g. 37A, Buožėnai, Telšių r. Mob. tel.: +370 620 97 394 el. paštas: andriuszilius@gmail.com PAŽYMA NR. 656538.			Statinio projekto pavadinimas: Privažiavimo kelio nuo Virkučių g. iki žemės sklypų Virkučių g. 21, Virkučių g. 21 A, statybos projektas			
34849	PV	A. Žilius		2020.11	Brėžinys: BENDROSIOS DALIES AIŠKINAMASIS RAŠTAS		
					Mastelis ----- Laida 0		
LT	Užsakovas:	A. S.			Dokumento žymuo: MB/SP-20/11-01-SSP-BD.AR-01	Lapas	Lapų
	Statinio kat.	Nesudėtingas statinys				1	2
	Statybos rūšis	Nauja statyba					

**Statinio statybos rūšis. Pagal STR1.01.08:2002:**

- Privažiavimo kelio – naujo statinio statyba;

**Statinio paskirtis. Pagal STR 1.01.03:2017:**

- Inžinerinio statinio paskirtis – Susisiekimo komunikacijos;
- Pogrupis – Gatvės
- Gatvės kategorija – Ds\*

**Statinio kategorija. Pagal STR 1.01.03:2017:**

- Statinio kategorija – Nesudtingas statinys

**Statinio techniniai ir paskirties rodikliai:**

- Ilgis – 110m.
- Važiuojamosios dalies plotis – 2,50 ... 3,50m.
- Eismo juostų skaičius – 1vnt.
- Eismo juostų plotis – 2,50 ... 3,50m.

### 3. PROJEKTUOJAMŲ STATINIŲ SĄRAŠAS

**Susisiekimo sprendiniai:**

Gatvės statybos projektiniai sprendiniai parengti vadovaujantis projektinių pasiūlymų užduotimi. Planuojama gatvė įrengiama nuo Virkučių g. Iki žemės sklypų Virkučių g. 21, Virkučių g. 21A, Klaipėdos mieste. Gatvė numatoma vienos eismo juostos. Planuojamos gatvės kategorija Ds\*.

Gatvės išilginis profilis suprojektuotas, stengiantis prisitaikyti prie esamo žemės paviršiaus bei aplinkinės teritorijos reljefo.

Supaprastinto statybos projekto rengimo metu bus detalizuojami gatvės ženklų įrengimo, aukščių plano, paviršiaus vandens nuvedimo klausimai. Projekte bus įvertinti normatyviniai atstumai, tinklų apsaugos zonos, dangų konstrukcijos charakteristikos. Projektuojant bus atsižvelgta į gretimų teritorijų apribojimus. Visi sprendiniai bus suderinti su suinteresuotomis organizacijomis.

**Inžineriniai tinklai:**

Rengiant supaprastintą statybos projektą, visi inžineriniai tinklai, kurie pateks į statomo kelio zoną, bus apsaugoti arba rekonstruojami. Apsaugojimo arba rekonstravimo darbai priklausys šiuos tinklus eksploatuojančių organizacijų keliamų reikalavimų.

Vandens nuvedimas nuo projektuojamos gatvės numatomas į esamus lietaus nuotekų tinklus Virkučių gatvėje ir aplinkines teritorijas.

Žymuo: MB/SP-20/11-01-SSP-BD.AR-02	Lapas	Lapų
	2	2

## BENDRIEJI STATINIŲ RODIKLIAI

Pavadinimas	Mato vienetas	Kiekis	Pastabos
<b>I. SKLYPAS</b>			
1. Sklypo plotas	m <sup>2</sup>	-	
2. Sklypo užstatymo intensyvumas	%	-	
3. Sklypo užstatymo tankumas	%	-	
<b>II. SUSISIEKIMO KOMUNIKACIJOS</b> (Nurodomas kiekvienos paskirties inžinerinių tinklų pavadinimas)			
<b>1. Keliai (gatvės)</b>			
1.1. kategorija	-	Ds*	
1.2. ilgis*	m	110,0	
1.3. važiuojamosios dalies plotis	m	2,50 – 3,50	
1.4. eismo juostų skaičius	m	1	
1.5. eismo juostų plotis	m	2,50 – 3,50	

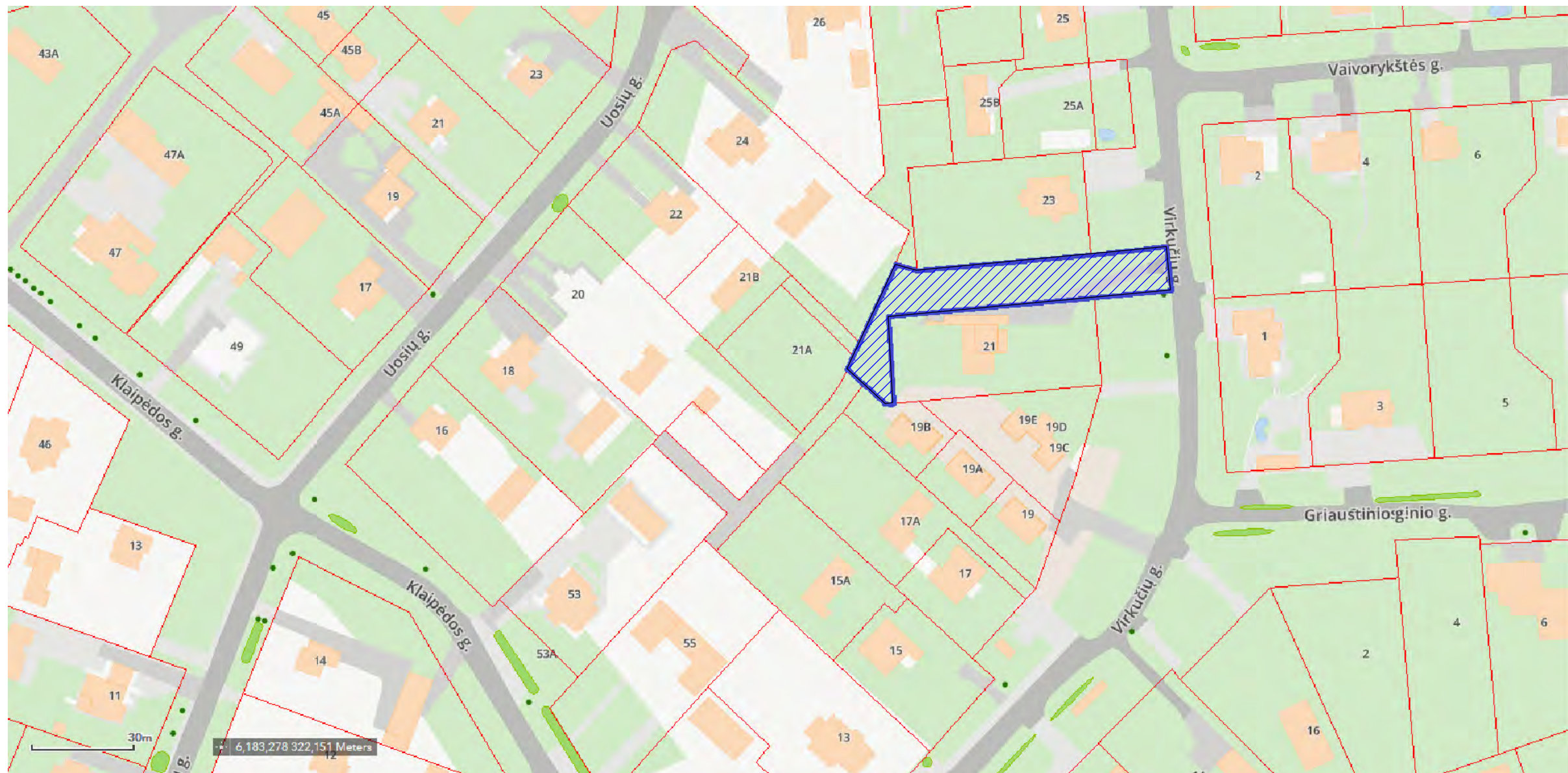
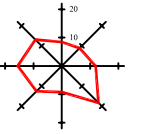
\*Žvaigždute pažymėti rodikliai apskaičiuojami vadovaujantis Nekilnojamojo turto kadastrinių matavimų ir kadastro duomenų surinkimo taisyklėmis, kurias tvirtina Lietuvos Respublikos žemės ūkio ministras. Baigus statybą ir atlikus kadastrinius matavimus šie rodikliai gali turėti neesminių nukrypimų.

Statinio projekto vadovas Andrius Žilius, Atestato Nr. 34849



(vardas, pavardė, kvalifikacijos atestato arba pažymos Nr., data, parašas)


TVIRTINU:

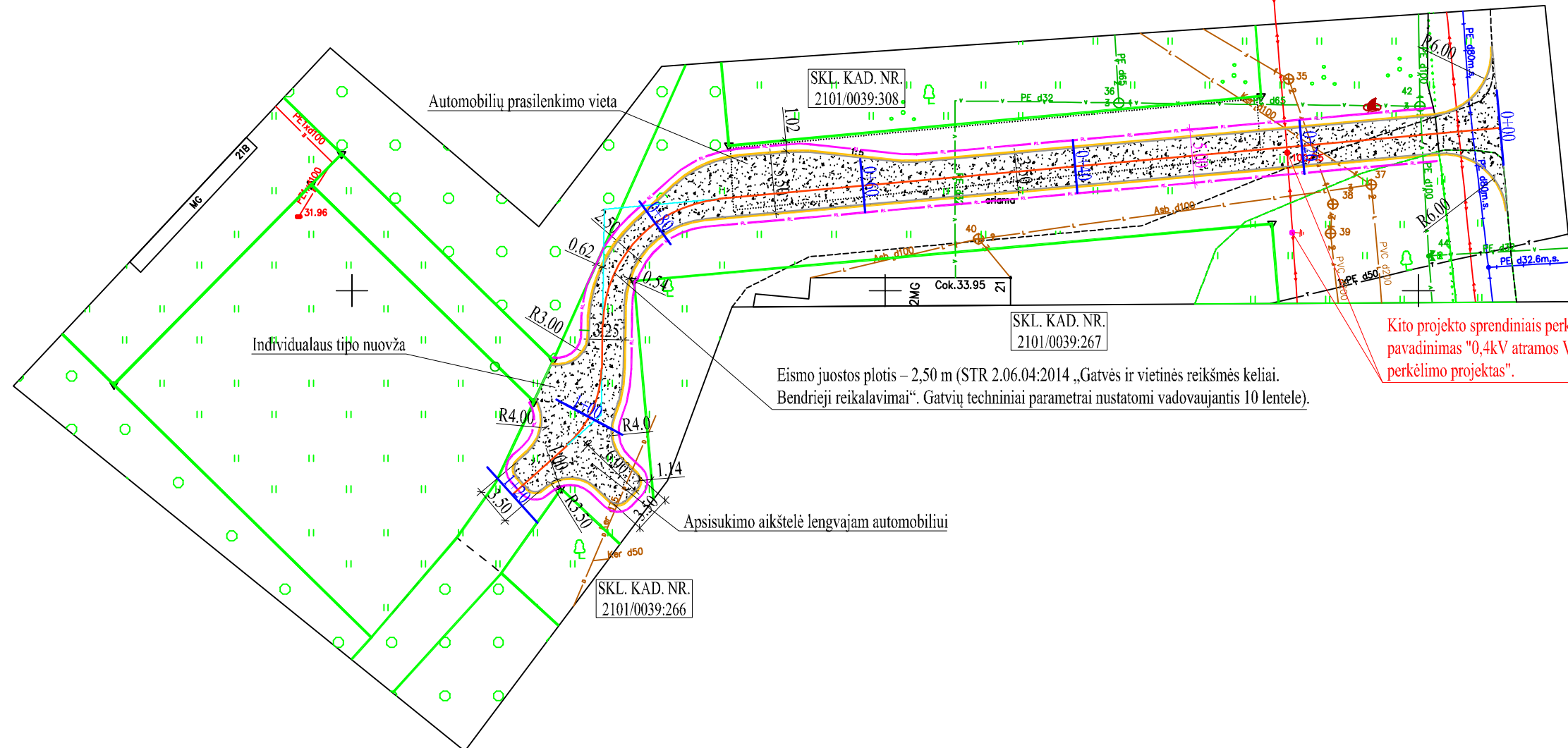
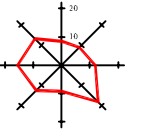
A. S.



SUTARTINIAI ŽYMĖJIMAI

	Projektuojamas privažiuojamasis kelias
	Sklypo ribos

0	2020-11						
Laida	Išleidimo data	Laidos statusas. Keitimo priežastis (jei taikoma).					
Atestato Nr.		I. k.305406470 Adresas: Vigančių g. 37A, Buožėnai, LT-88437 Telšių r. Mob. tel.: +370 620 97 394 el. paštas: andriuszilius@gmail.com		Privažiavimo kelio nuo Virkučių g. iki žemės sklypų Virkučių g. 21, Virkučių g. 21 A, Klaipėda statybos projektas			
34849	PV	A. Žilius		2020.11	BRĖŽINYS	Mastelis	Laida
					PLANAS SU GRETIMA URBANISTINĘ APLINKA	-----	0
LT	Statytojas	A. S.		DOKUMENTO ŽYMUO		Lapas	Lapų
	Statinio kat.	Nesudėtingas statinys		MB/SP-20/11-01-SSP-BD-01		1	1
	Statybos rūšis	Nauja statyba					



Kito projekto sprendiniais perkeliama atrama. Projekto pavadinimas "0,4kV atramos Virkučių g. Klaipėdos m., perkėlimo projektas".

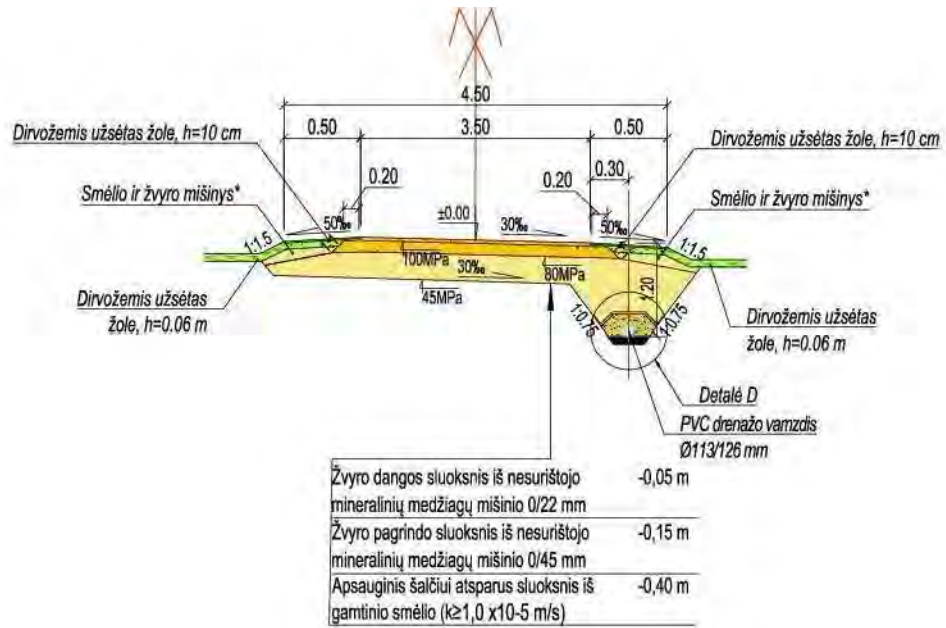
Eismo juostos plotis – 2,50 m (STR 2.06.04:2014 „Gatvės ir vietinės reikšmės keliai. Bendrieji reikalavimai“. Gatvių techniniai parametrai nustatomi vadovaujantis 10 lentele).

SUTARTINIAI ŽYMĖJIMAI

	Projektuojamas D3 kategorijos gatvė
	Sklypo ribos
	Projektuojamos gatvės raudonosios linijos
	Kito projekto sprendiniais perkeliama atrama. Projekto pavadinimas "0,4kV atramos Virkučių g. Klaipėdos m., perkėlimo projektas".

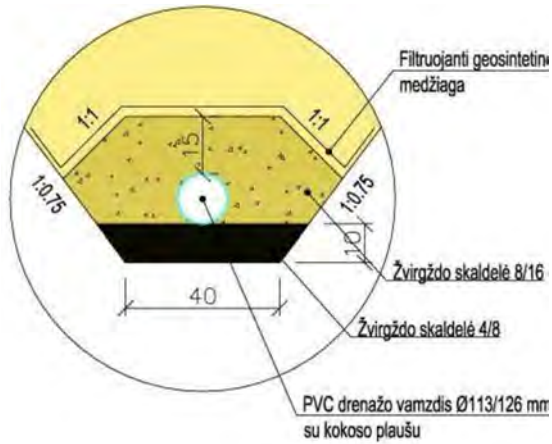
0	2020-11	Laidos statusas. Keitimo priežastis (jei taikoma).		
Laida	Išleidimo data			
Atestato Nr.		Privaziavimo kelio nuo Virkučių g. iki žemės sklypų Virkučių g. 21, Virkučių g. 21 A, Klaipėda statybos projektas		
34849	PV	A. Žilius	2020.11	BRĖŽINYS
				DANGŲ PLANAS
				Mastelis
				Laida
				1:500
				0
LT	Statytojas	A. S.		DOKUMENTO ŽYMUO
	Statinio kat.	Nesudėtingas statinys		
	Statybos rūšis	Nauja statyba		
				MB/SP-20/11-01-SSP-BD-01
				Lapas
				Lapų
				1
				1


SKERSINIS PROFILIS (1:50)



DETALĖ D (1:50)

PVC drenažo vamzdis Ø113/126mm  
(1:20)



0	2020-11		
Laida	Išleidimo data	Laidos statusas. Keitimo priežastis (jei taikoma).	
Atestato Nr.	 <p>I. k:305406470 Adresas: Vigančių g. 37A, Buožėnai, LT-88437 Telsių r. Mob. tel.: +370 620 97 394 el. paštas: andriuszilius@gmail.com</p>	Privažiavimo kelio nuo Virkučių g. iki žemės sklypų Virkučių g. 21, Virkučių g. 21 A, Klaipėda statybos projektas	
34849	PV	A. Žilius	2020.11
LT	Statytojas	A. S.	
	Statinio kat.	Nesudėtingas statinys	
	Statybos rūšis	Nauja statyba	
		DOKUMENTO ŽYMUO	
		MB/SP-20/11-01-SSP-BD-02	
		Mastelis	Laida
		1:50	0
		Lapas	Lapų
		1	1