

Uždaroji akcinė bendrovė
“RESTAURAVIMO CENTRAS”

Užsakovas: Klaipėdos miesto valdyba, Paminklotvarkos skyrius
Komplekso Nr. 5156
Objektas: Klaipėdos senamiesčio teritorija, ribojama gynybinių
įtvirtinimų, Taikos pr., Sausio 15-osios ir Pilies g. bei Danės upės

KLAIPĖDOS SENAMIESČIO
TERITORIJOS
SKLYPŲ SUPLANAVIMO PROJEKTAS





Projektinių sprendimų grafinė dalis
T-3

Bendrovės direktorius: J. Tilvikas

Klaipėda
1996

KLAIPĖDOS SENAMIESČIO TERITORIJOS SKLYPŲ SUPLANAVIMO PROJEKTO SUDĖTIS

1. TEKSTINĖ DALIS T-1
2. TYRIMŲ GRAFINĖ DALIS T-2
3. PROJEKTINIŲ SPRENDIMŲ GRAFINĖ DALIS T-3
4. KLAIPĖDOS SENAMIESČIO SKLYPŲ
RAIDOS APYBRAIŽA T-4
5. PUBLIKACIJOS IR ISTORINĖS-URBANISTINĖS APYBRAIŽOS,
RECENZIJOS, PROTOKOLAI T-5

			Klaipėdos senamiesčio teritorijos sklypų suplanavimo projektas			
Pr. vad.	E.Andrijauskas		Projektinis sklypų planas	Stadija	Lapas	Lapų
Arch.	S.Stripiniene			DP	BD-1	4
Arch.	V.Paulioniene			UAB "Restauravimo centras"		
Arch.	S.Stripinis					
Arch.						

TURINYS

1. BENDRIEJI DUOMENYS..... BD-1÷ BD-4
2. KLAIPĖDOS SENAMIESČIO - URBANISTIKOS PAMINKLO -APSAUGOS
BEI SKIRTINGOS URBANISTINĖS STRUKTŪROS ZONŲ PLANAS.....PP-1
3. PROJEKTINIS SKLYPŲ PLANAS.....PP-2
4. PROJEKTINIS SKLYPŲ PLANAS ANT
TOPONUOTRAUKOS SU POŽEMIO TINKLAIS.....PP-3

PLANŠETO Nr.	BRĖŽINIO Nr.	LAPŲ Nr.
	PP-1	1
95-A-10	PP-2	1
95-A-11	PP-2	2
95-A-12	PP-2	3
95-B-9	PP-2	4
95-A-14	PP-2	5
95-A-15	PP-2	6
95-A-16	PP-2	7
95-B-13	PP-2	8
95-C-2	PP-2	9
95-C-3	PP-2	10
95-C-4	PP-2	11
95-C-7	PP-2	12
95-C-8	PP-2	13
95-A-10	PP-3	1
95-A-11	PP-3	2
95-A-12	PP-3	3
95-B-9	PP-3	4
95-A-14	PP-3	5
95-A-15	PP-3	6
95-A-16	PP-3	7
95-B-13	PP-3	8
95-C-2	PP-3	9
95-C-3	PP-3	10
95-C-4	PP-3	11
95-C-7	PP-3	12
95-C-8	PP-3	13








MOKSLINĒS PROJEKTINĒS DOKUMENTACIJOS DERINĪMO
ŽINIARĀSTIS

ORGANIZĀCIJAS PAVADINĪMĀS	DATA	PAREIGYBĒ, PAVARDĒ

PROJEKTINIS SKLYPŲ PLANAS



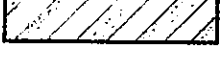

M 1:500

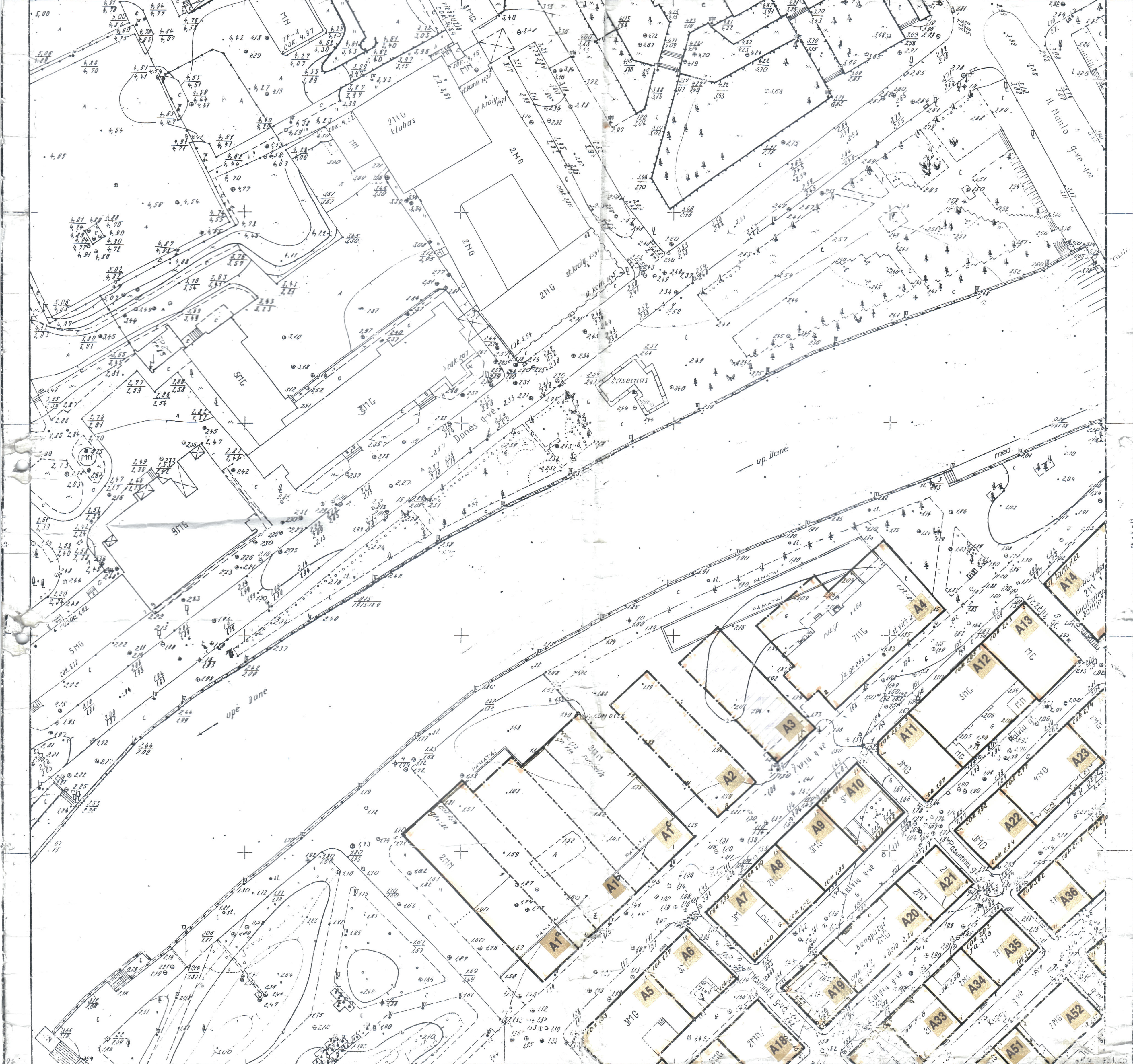
SUTARTINIAI ŽENKLAI

	Išsaugoma istorinė sklypo riba
	Naujai projektuojama sklypo riba
	Siūloma ateityje atstatyti istorinė sklypo riba
	Perspektyvinė naujai projektuojama sklypo riba
	Senojo turgaus naudojama teritorija
	Miesto žalieji plotai
	Istorinių kapinių teritorijos, kurias siūloma pažymėti natūroje ir užtikrinti tvarkymą:

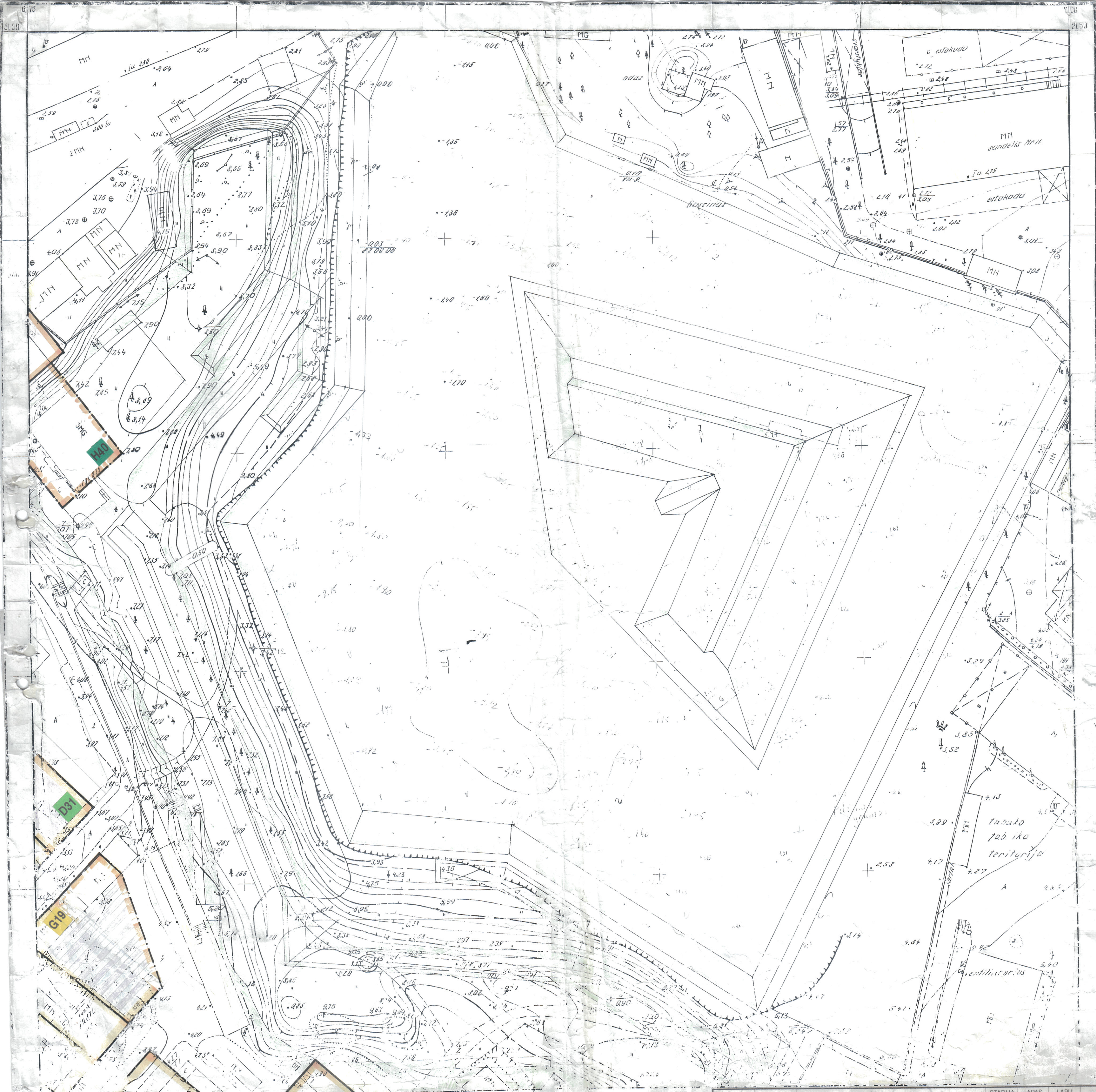
- 1** Kapinės šalia senosios Šv. Jono bažnyčios
- 2** Kapinės šalia naujosios Šv. Jono bažnyčios
- 3** Reformatų kapinės
- 4** Žydų kapinės
- 5** Garnizono kapinės

NEUŽSTATYTI SKLYPAI

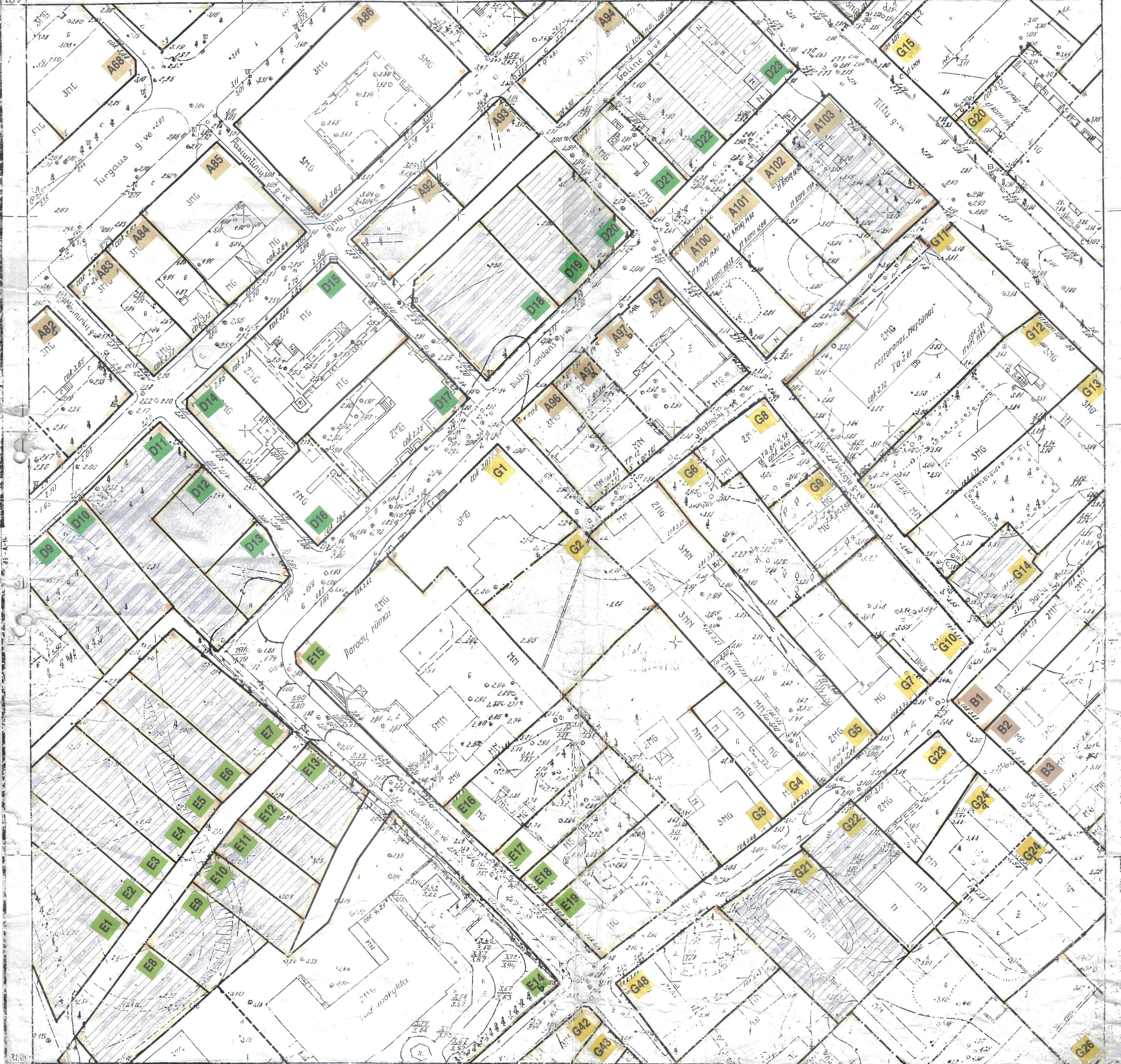
	Siūlomi neužstatyti
	Siūlomi užstatyti
	Užstatymas galimas, tik įvykdžius lentelėje nurodytas sąlygas
	Griautini menkaverčiai statiniai
A32	Sklypo numeris

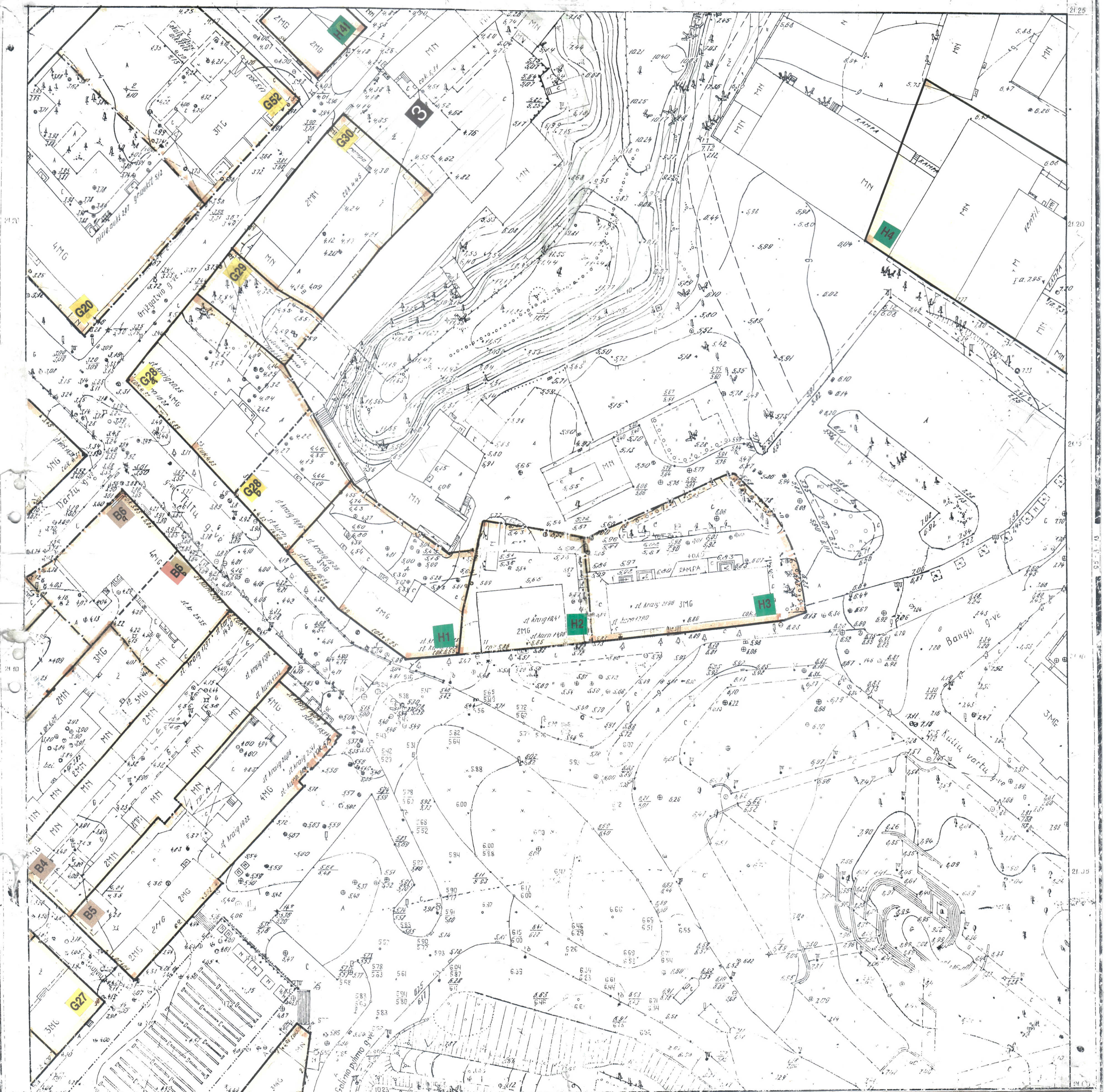






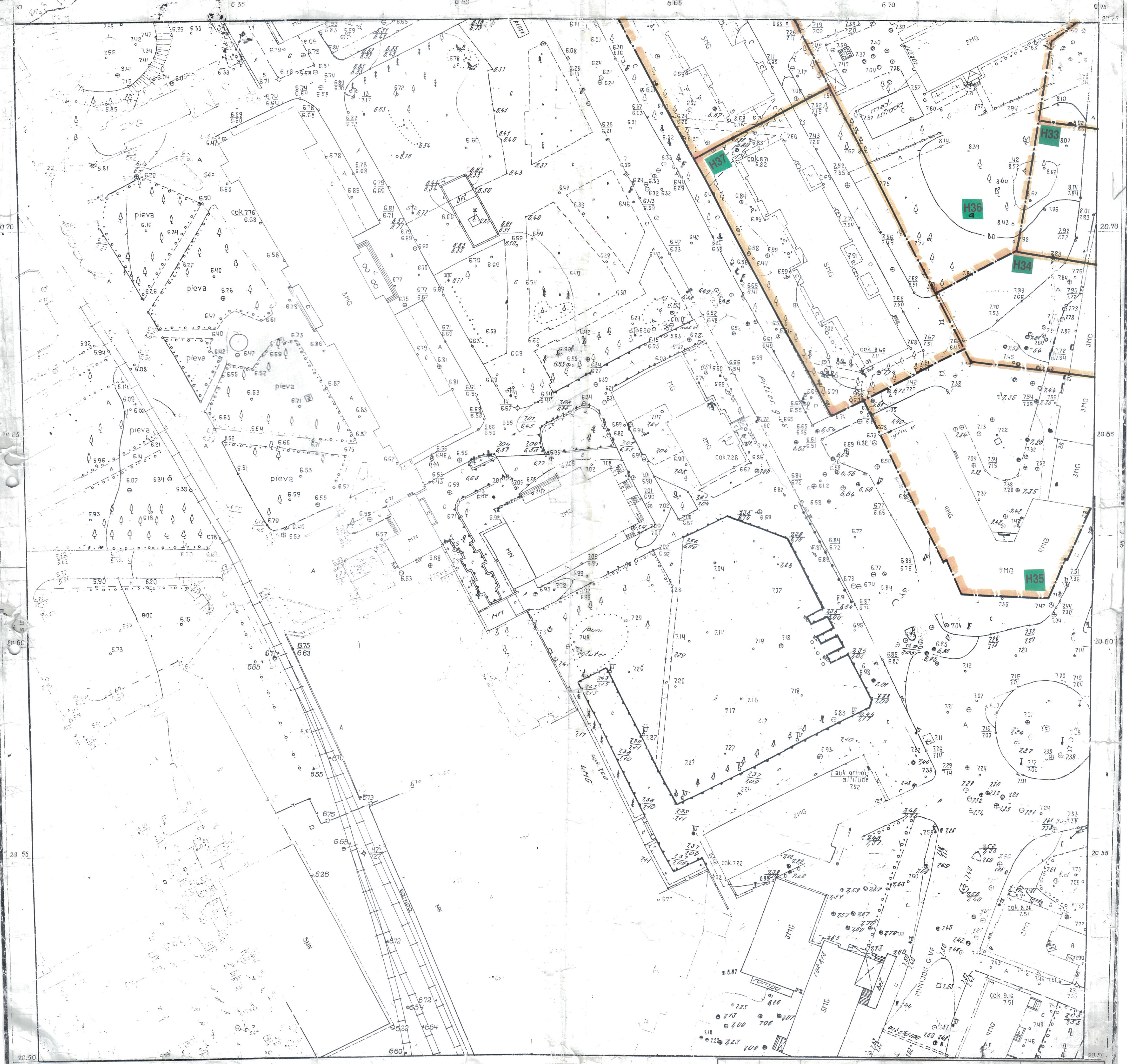








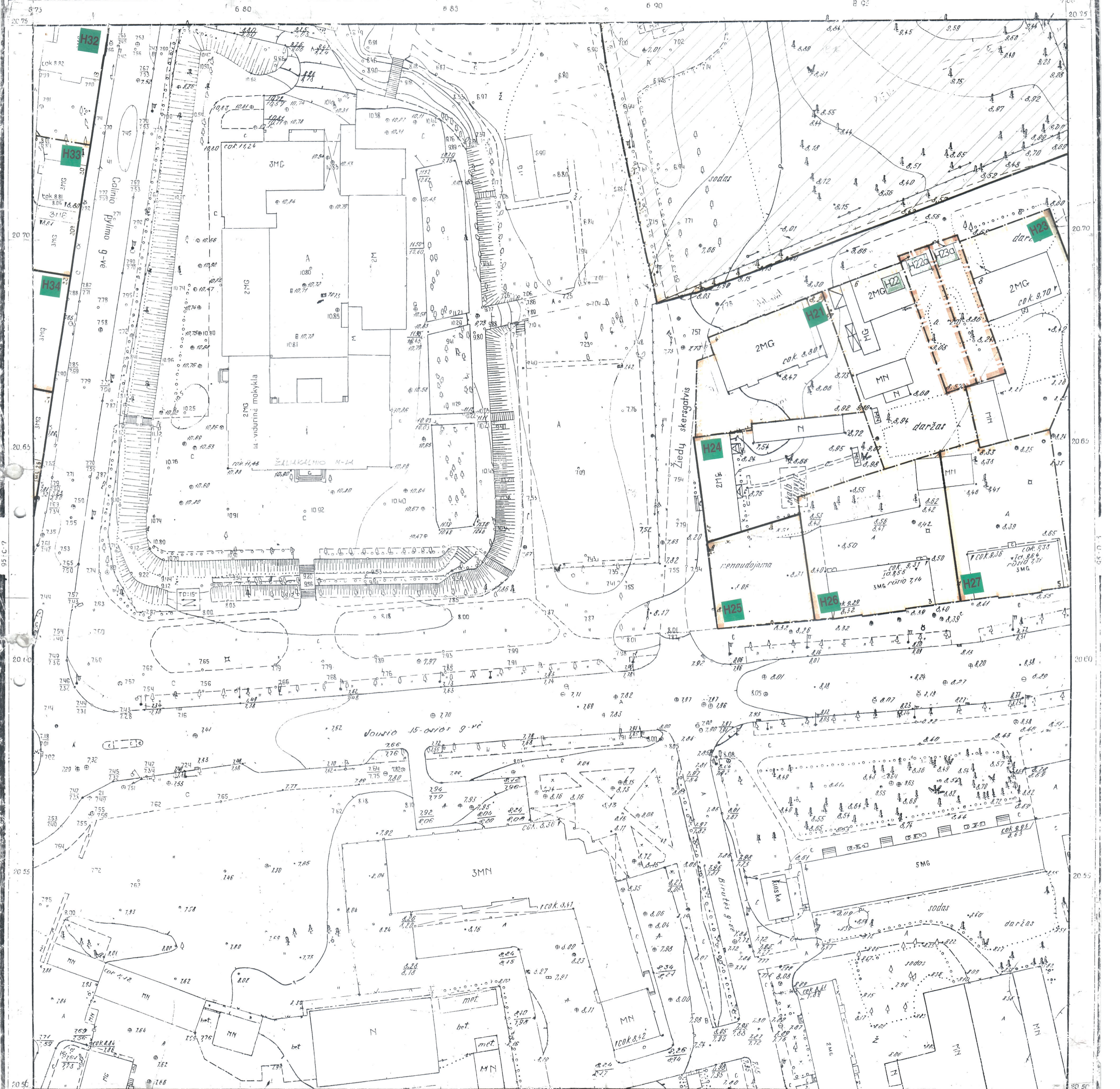




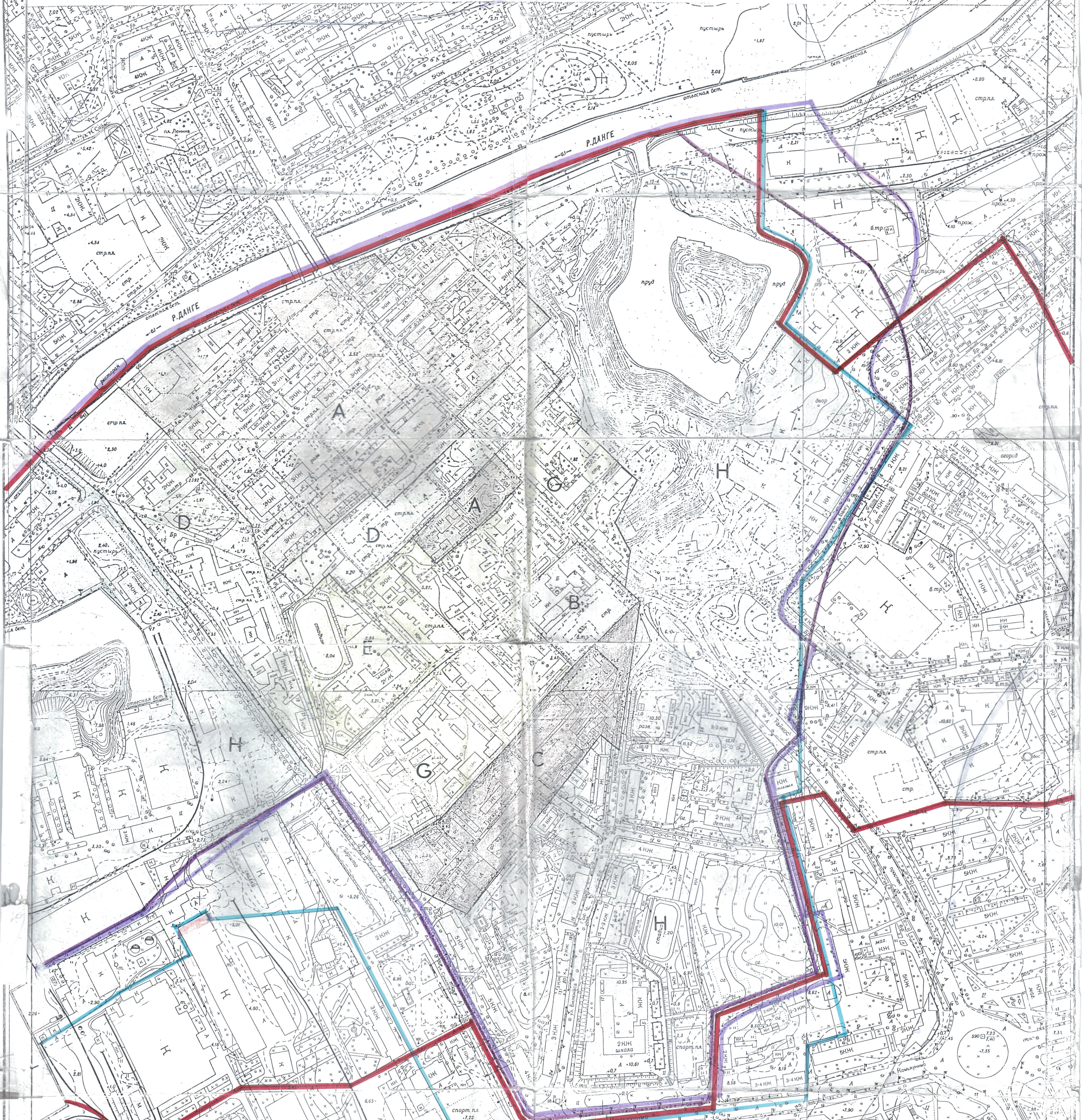


95-C-4

95-D-1



KLAIPĖDOS SENAMIESČIO -URBANISTIKOS PAMINKLO-APSAUGOS BEI SKIRTINGOS URBANISTINĖS STRUKTŪROS ZONŲ PLANAS



SUTARTINIAI ŽENKLAI

- zona A
- zona B
- zona C
- zona D
- zona E
- zona G
- zona H
- Senamiesčio ribos, nustatytos 1968 m.
- Senamiesčio ribos, nustatytos 1979 m.
- Senamiesčio (kultūros vertybės) ribos, nustatytos 1996 m.
- Siūloma senamiesčio fizinės apsaugos riba
- Siūloma senamiesčio vizualinės apsaugos riba

SUKURTA: Rima Noreikienė
 Klaipėdos m. paminklotvarkos skyriaus viršininke
 SUKURTA: Rima Noreikienė
 Klaipėdos m. vyc. architektės SU PASTABA
 2016.12.24
 SKYRŲ USTATYMO GALIMYBES TURI BŪTI
 ĮSILAIPINĖTOS SU INŽENJERINIO PIRMEIŠKOS
 INSTITUCIJOS TERITORIJOS PLANAVIMO PASAULIO TIKRUMU