



**KLAIPĖDOS MIESTO SAVIVALDYBĖS
ADMINISTRACIJOS DIREKTORIUS**

ĮSAKYMAS

**DĖL ŽEMĖS SKLYPŲ KLAIPĖDOJE, BALTIJOS 12-OJI G. 1 IR BALTIJOS 12-OJI G. 3,
FORMAVIMO IR PERTVARKYMO PROJEKTO PATVIRTINIMO**

Nr. .
Klaipėda

Vadovaudamasis Lietuvos Respublikos vietos savivaldos įstatymo 29 straipsnio 8 dalies 2 punktu, Lietuvos Respublikos žemės ūkio ministro ir Lietuvos Respublikos aplinkos ministro 2004 m. spalio 4 d. įsakymu Nr. 3D-452/D1-513 „Dėl Žemės sklypų formavimo ir pertvarkymo projektų rengimo ir įgyvendinimo taisyklių patvirtinimo“ ir atsižvelgdamas į Nacionalinės žemės tarnybos prie Žemės ūkio ministerijos 2019 m. vasario 1 d. Žemėtvarkos planavimo dokumento patikrinimo aktą Nr. FPA-68-(8.16) Žemėtvarkos planavimo dokumentų informacinės sistemos paslaugoje Nr. ZSFP-54572:

1. Tvirtinu žemės sklypų Klaipėdoje, Baltijos 12-oji g. 1 ir Baltijos 12-oji g. 3, formavimo ir pertvarkymo projektą (pridedami sprendinių brėžiniai, 3 lapai).

Planavimo tikslas – pertvarkyti žemės sklypus sujungiant du bendras ribas turinčius žemės sklypus į vieną sklypą, pakeisti pagrindinę žemės naudojimo paskirtį ir nustatyti naudojimo būdus.

Projekto rengimo organizatorius – Klaipėdos miesto savivaldybės administracijos direktorius.

Projekto rengimo iniciatoriai –]

Projekto rengėja – uždaroji akcinė bendrovė „Project 28“, Rūko g. 5-20, Klaipėda. Projektą parengė Sandra Kazlauskienė, kvalifikacijos pažymėjimas Nr. 2R-FP-763.

Pertvarkoma teritorija: žemės sklypas Baltijos 12-oji g. 1, kadastro Nr. 2101/0015:233, plotas – 0,0356 ha ir žemės sklypas Baltijos 12-oji g. 3, kadastro Nr. 2101/0015:244, plotas – 0,0370 ha. Sklypų pagrindinė naudojimo paskirtis – žemės ūkio, naudojimo būdas – mėgėjų sodo žemės sklypai.

Naujai suformuoto žemės sklypo plotas – 0,0726 ha, pagrindinė žemės naudojimo paskirtis – kita, naudojimo būdai – vienbučių ir dvibučių gyvenamųjų pastatų teritorijos, susisiekimo ir inžinerinių tinklų koridorių teritorijos.

Taikomos specialiosios žemės ir miško naudojimo sąlygos – šilumos ir karšto vandens tiekimo tinklų apsaugos zonos, vandentiekio, lietaus ir fekalinės kanalizacijos tinklų ir įrenginių apsaugos zonos, požeminio vandens vandenviečių apsaugos zonos.

2. S i ū l a u nustatyti servitutus – kelio servitutą – teisė važiuoti transporto priemonėmis, teisė naudotis pėsčiųjų taku (tarnaujantis, kodas 215), teisė tiesti, aptarnauti ir naudoti požemines, antžemines komunikacijas (tarnaujantis, kodas 222).

3. P a k e i č i u žemės sklypų kadastro Nr. 2101/0015:233 ir Nr. 2101/0015:244 pagrindinę žemės naudojimo paskirtį iš žemės ūkio į kitą ir nustatau naudojimo būdus – vienbučių ir dvibučių gyvenamųjų pastatų teritorijos, susisiekimo ir inžinerinių tinklų koridorių teritorijos.

4. N u s t a t a u, kad šiuo įsakymu patvirtintas projektas įsigalioja kitą dieną po šio įsakymo paskelbimo Žemėtvarkos planavimo dokumentų rengimo informacinės sistemos interneto svetainėje.

Šis įsakymas gali būti skundžiamas Lietuvos administracinių ginčų komisijos Klaipėdos apygardos skyriui arba Regionų apygardos administraciniam teismui, skundą (prašymą) paduodant bet kuriuose šio teismo rūmuose, per vieną mėnesį nuo šio įsakymo paskelbimo dienos.

Savivaldybės administracijos direktorius

Saulius Budinas

DETALŪS METADUOMENYS

Dokumento sudarytojas (-ai)	Klaipėdos miesto savivaldybė 188710823, Liepų g. 11, LT-91502, Klaipėda
Dokumento pavadinimas (antraštė)	DĖL ŽEMĖS SKLYPŲ KLAIPĖDOJE, BALTIJOS 12-OJI G. 1 IR BALTIJOS 12-OJI G. 3, FORMAVIMO IR PERTVARKYMO PROJEKTO PATVIRTINIMO
Dokumento registracijos data ir numeris	2019-02-05 Nr. AD1-244
Dokumento gavimo data ir dokumento gavimo registracijos numeris	–
Dokumento specifikacijos identifikavimo žymuo	ADOC-V1.0
Parašo paskirtis	Pasirašymas
Parašą sukūrusio asmens vardas, pavardė ir pareigos	Saulius Budinas, Administracijos direktorius, SAVIVALDYBĖS ADMINISTRACIJOS DIREKTORIUS
Sertifikatas išduotas	SAULIUS BUDINAS, Klaipėdos miesto savivaldybės administracija LT
Parašo sukūrimo data ir laikas	2019-02-05 15:59:41 (GMT+02:00)
Parašo formatas	XAdES-T
Laiko žymoje nurodytas laikas	2019-02-05 15:58:08 (GMT+02:00)
Informacija apie sertifikavimo paslaugų teikėją	ADIC CA-A, Asmens dokumentu israsymo centras prie LR VRM LT
Sertifikato galiojimo laikas	2018-09-25 16:31:19 – 2021-09-24 16:31:19
Informacija apie būdus, naudotus metaduomenų vientisumui užtikrinti	"Registravimas" paskirties metaduomenų vientisumas užtikrintas naudojant "RCSC IssuingCA, VI Registru centras - i.k. 124110246 LT" išduotą sertifikatą "Dokumentų valdymo sistema Avilys, Klaipėdos miesto savivaldybės administracija, j.k.188710823 LT", sertifikatas galioja nuo 2018-12-27 13:29:47 iki 2021-12-26 13:29:47
Pagrindinio dokumento priedų skaičius	1
Pagrindinio dokumento priedamų dokumentų skaičius	–
Priedamo dokumento sudarytojas (-ai)	–
Priedamo dokumento pavadinimas (antraštė)	–
Priedamo dokumento registracijos data ir numeris	–
Programinės įrangos, kuria naudojantis sudarytas elektroninis dokumentas, pavadinimas	Dokumentų valdymo sistema Avilys, versija 3.4.41
Informacija apie elektroninio dokumento ir elektroninio (-ių) parašo (-ų) tikrinimą (tikrinimo data)	Atitinka specifikacijos keliamus reikalavimus. Visi dokumente esantys elektroniniai parašai galioja (2019-02-05 16:51:15)
Paieškos nuoroda	–
Papildomi metaduomenys	Nuorašą suformavo 2019-02-05 16:51:15 Dokumentų valdymo sistema Avilys

Žemės sklypų formavimo projekto sprendinių brėžinys

Iniciatorius (-ai):

Organizatorius: Klaipėdos miesto savivaldybė

Projekto rengėjas: SANDRA KAZLAUSKIENĖ

Žemės sklypo adresas: Klaipėdos apskr., Klaipėdos m. sav., Klaipėda, Baltijos 12-oji g. 1;
Klaipėdos apskr., Klaipėdos m. sav., Klaipėda, Baltijos 12-oji g. 3


















Žemės sklypo (sklypų)
kadastro Nr.(plotas, ha): 2101/0015:0244 (0,0370ha), 2101/0015:0233 (0,0356ha)

Brėžinys sugeneruotas: 2018-12-18

Situacijos schema, lapų išdėstymas



Sutartiniai ženklai

- Projektuojamų žemės sklypų ribų posūkių taškų koordinatės
-  Galiojimo riba
-  Kiti sklypai
-  Formuojami privatus žemės sklypai
-  Formuojami valstybinės žemės sklypai
-  Formuojami savivaldybių žemės sklypai
-  Formuojami mišrios nuosavybės žemės sklypai
-  Laisvos valstybinės žemės plotai po sklypų formavimo
-  Matmenys
-  Projektuojamų sklypų linijų ilgiai
-  Tarpiniai projektuojami žemės sklypai
-  Servitutai
-  Apribojimai (išskyrus paviršinio vandens telkinių pakrantės apsaugos juostas)
-  Paviršinio vandens telkinių pakrantės apsaugos juostos
-  Plotai, kuriuose numatoma miško žemę paversti kitomis naudmenomis
-  Esami sklypai
-  Laisvos valstybinės žemės plotai iki projektavimo
-  Žemės naudmenos

Žemėlapyje naudojamų duomenų autorių teisės



GDR10LT - Lietuvos Respublikos teritorijos M 1:10 000 georeferencinių erdviųjų duomenų rinkinys © Nacionalinė žemės tarnyba prie Žemės ūkio ministerijos

ORT10LT - Lietuvos Respublikos teritorijos M 1:10 000 skaitmeninis rastrinis

**Žemės sklypų formavimo projekto
sprendinių brėžinys**
1 Lapas. M 1:500

