



KLAIPĖDOS MIESTO SAVIVALDYBĖS ADMINISTRACIJOS DIREKTORIUS

ĮSAKYMAS DĖL ŽEMĖS SKLYPO DEBESŲ G. 13, KLAIPĖDOJE, FORMAVIMO IR PERTVARKYMO PROJEKTO PATVIRTINIMO

Nr.
Klaipėda

Vadovaudamasis Lietuvos Respublikos vietos savivaldos įstatymo 29 straipsnio 8 dalies 2 punktu, Lietuvos Respublikos žemės ūkio ministro ir Lietuvos Respublikos aplinkos ministro 2004 m. spalio 4 d. įsakymu Nr. 3D-452/D1-513 „Dėl Žemės sklypų formavimo ir pertvarkymo projektų rengimo taisyklių patvirtinimo“ ir atsižvelgdamas į Nacionalinės žemės tarnybos prie Žemės ūkio ministerijos 2021 vasario 18 d. Žemės valdos projekto patikrinimo aktą Nr. FPA-975-(8.16) Žemėtvarkos planavimo dokumentų rengimo informacinės sistemos paslaugoje Nr. ZSFP-82184:

1. T v i r t i n u žemės sklypo Debesų g. 13, Klaipėdoje, formavimo ir pertvarkymo projektą (pridedami sprendinių brėžiniai, 3 lapai).

Planavimo tikslas – pertvarkyti žemės sklypą padalijant į du ir daugiau žemės sklypų. Projekto rengimo organizatorius – Klaipėdos miesto savivaldybės administracijos direktorius. Projekto rengimo iniciatoriai – sklypo savininkai. Projektą parengė Sandra Kazlauskienė, kvalifikacijos pažymėjimo Nr. 2R-FP-763.

Pertvarkomas žemės sklypas, kurio kadastro Nr. 2101/0039:163, plotas – 0,1500 ha. Sklypo pagrindinė naudojimo paskirtis – kita, naudojimo būdas – vienbučių ir dvibučių gyvenamųjų pastatų teritorijos.

Pagal projektą naujai suformuoti du žemės sklypai: sklypo Nr. 1 plotas – 0,0892 ha, sklypo Nr. 2 plotas – 0,0608 ha. Sklypų pagrindinė žemės naudojimo paskirtis – kita, naudojimo būdas – vienbučių ir dvibučių gyvenamųjų pastatų teritorijos. Žemės sklypams taikomos specialiosios žemės naudojimo sąlygos: sklypui Nr. 1 – skirstomųjų dujotiekių apsaugos zonos; sklypui Nr. 2 – vandens tiekimo ir nuotekų, paviršinių nuotekų tvarkymo infrastruktūros apsaugos zonos.

2. N u s t a t a u, kad šiuo įsakymu patvirtintas projektas įsigalioja kitą dieną po šio įsakymo paskelbimo Žemėtvarkos planavimo dokumentų rengimo informacinės sistemos interneto svetainėje.

Šis įsakymas gali būti skundžiamas Lietuvos administracinių ginčų komisijos Klaipėdos apygardos skyriui arba Regionų apygardos administraciniam teismui, skundą (prašymą) paduodant bet kuriuose šio teismo rūmuose, per vieną mėnesį nuo šio įsakymo paskelbimo dienos.

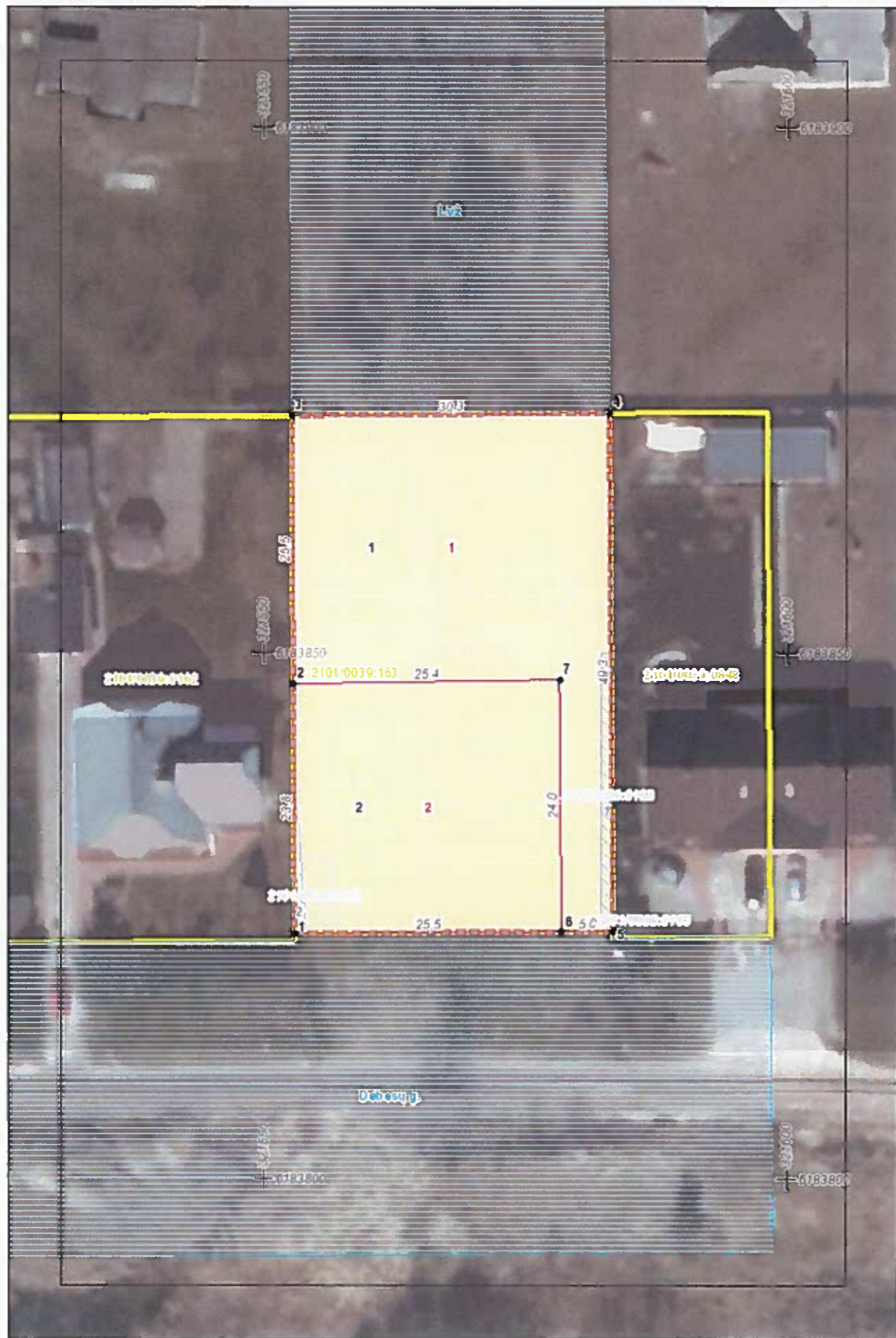
Savivaldybės administracijos direktorius

Gintaras Neniškis

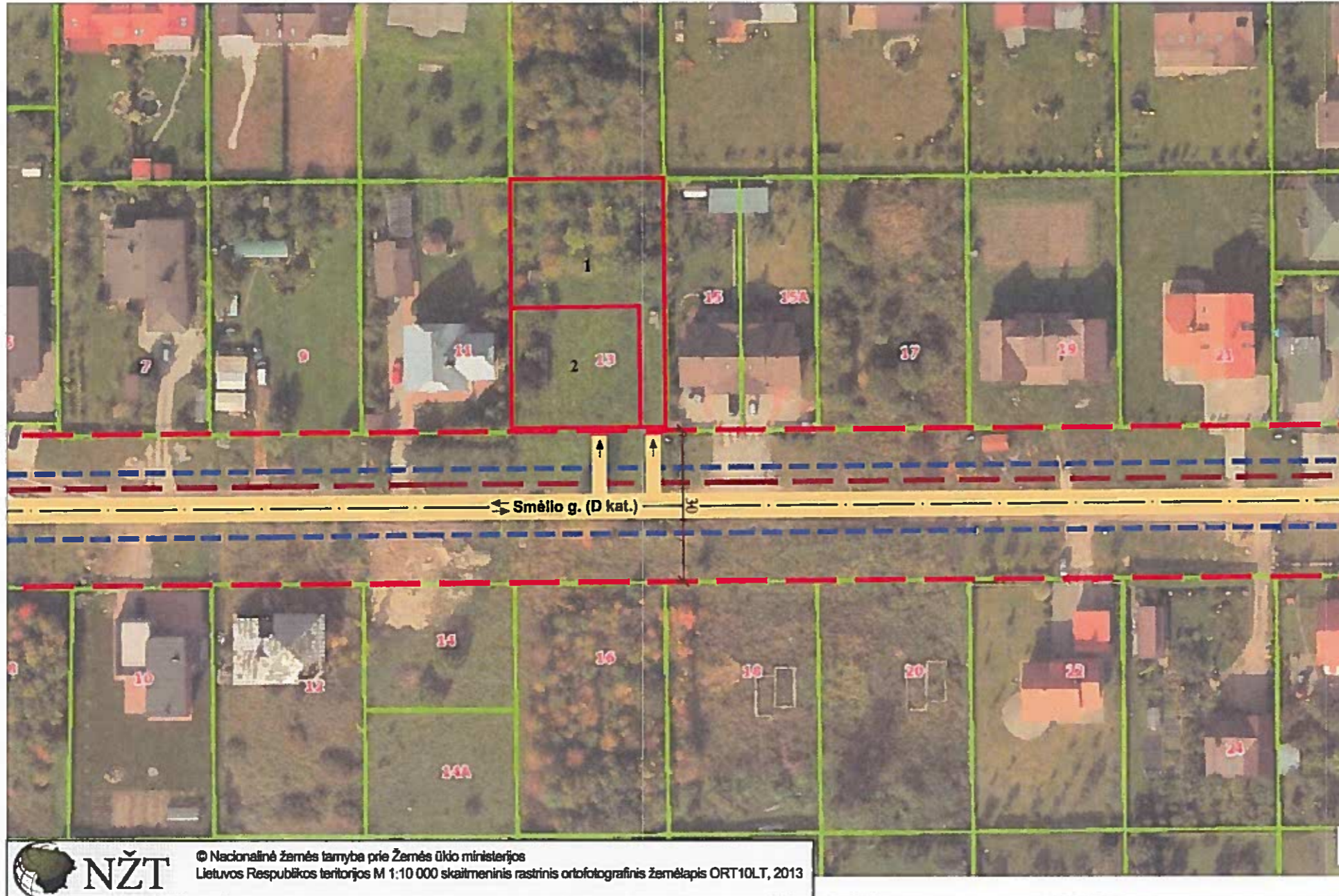
**Žemės sklypų formavimo projekto
sprendinių brėžinys**
1 Lapas. M 1:500

PATVIRTINTA
Klaipėdos miesto savivaldybės
administracijos direktoriaus

20.....m.d. įsakymu Nr.

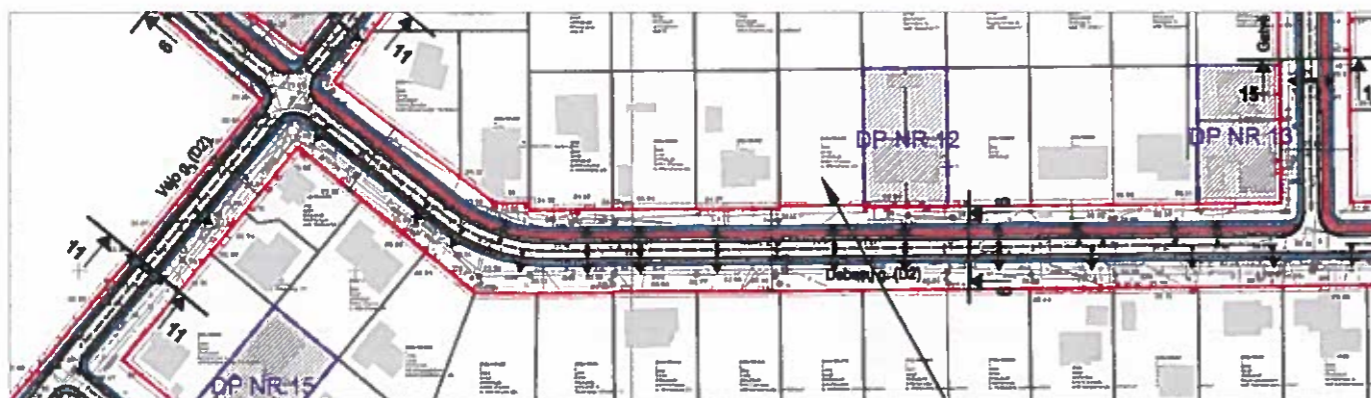


SUSISIEKIMO SCHEMA

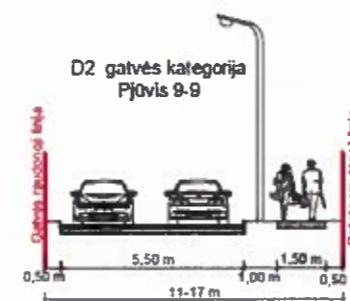


© Nacionalinė žemės tarnyba prie Žemės ūkio ministerijos
Lietuvos Respublikos teritorijos M 1:10 000 skaitmeninis rastrinis ortofotografinis žemėlapis ORT10LT, 2013

Ištrauka iš Klaipėdos miesto rytinės dalies A teritorijos susisiekimo infrastruktūros vystymo specialiojo plano, patvirtinto 2015-10-12 sprendimu Nr.AD1-2997



Pertvarkoma teritorija



SITUACIJOS SCHEMA



Pertvarkoma teritorija

SUTARTINIAI ŽYMĖJIMAI

- PERTVARKOMOS TERITORIJOS RIBA
- - - - - PROJEKTUOJAMŲ ŽEMĖS SKLYPŲ RIBA
- ESAMOS GATVĖS
- - - - - GATVIŲ RAUDONOSIOS LINIJOS
- DVIRAČIŲ TAKAS
- - - - - PĖSČIŲJŲ TAKAS/ŠALIGATVIS
- ↔ ĮVAŽIAVIMAS - IŠVAŽIAVIMAS, EISMO KRYPTIS

Susisiekimas: Planuojama teritorija yra Klaipėdos mieste, besiribojanti su susiformavusiomis gyvenamosiomis teritorijomis, užstatytais vienbučiais ir dvibučiais gyvenamaisiais pastatais. Į formuojamus sklypus patenkama esamos 2015 m. spalio 12 d. Klaipėdos miesto savivaldybės administracijos direktoriaus įsakymu Nr.AD1-2997 patvirtinto Klaipėdos miesto rytinės dalies A teritorijos susisiekimo infrastruktūros vystymo specialiojo plano suplanuotos D kategorijos Debesų gatvės, kurios plotis tarp raudonųjų linijų 30 metrų, važiuojamosios dalies plotis ties sklypu - 4 m., kelio dangą žvyras.

Pastabos: Privažiavimus iki planuojamų sklypų iš esamo privažiavimo, tvarko ir prižiūri savininkas savo lėšomis arba susikooperaves su kaimyninių sklypų savininkais.

PATVIRTINTA
Klaipėdos miesto savivaldybės
administracijos direktoriaus

2015 m. d. įsakymu Nr.

DETALŪS METADUOMENYS

Dokumento sudarytojas (-ai)	Klaipėdos miesto savivaldybė 188710823, Liepų g. 11, LT-91502, Klaipėda
Dokumento pavadinimas (antraštė)	DĖL ŽEMĖS SKLYPO DEBESŲ G. 13, KLAIPĖDOJE, FORMAVIMO IR PERTVARKYMO PROJEKTO PATVIRTINIMO
Dokumento registracijos data ir numeris	2021-02-24 Nr. AD2-281
Dokumento gavimo data ir dokumento gavimo registracijos numeris	–
Dokumento specifikacijos identifikavimo žymuo	ADOC-V1.0
Parašo paskirtis	Pasirašymas
Parašą sukūrusio asmens vardas, pavardė ir pareigos	Gintaras Neniškis, Savivaldybės administracijos direktorius, SAVIVALDYBĖS ADMINISTRACIJOS DIREKTORIUS
Sertifikatas išduotas	GINTARAS NENIŠKIS, Klaipėdos miesto savivaldybės administracija LT
Parašo sukūrimo data ir laikas	2021-02-24 13:58:34 (GMT+02:00)
Parašo formatas	XAdES-T
Laiko žymoje nurodytas laikas	2021-02-24 13:58:43 (GMT+02:00)
Informacija apie sertifikavimo paslaugų teikėją	ADIC CA-B, Asmens dokumentu israsymo centras prie LR VRM LT
Sertifikato galiojimo laikas	2019-05-24 11:19:56 – 2022-05-23 11:19:56
Informacija apie būdus, naudotus metaduomenų vientisumui užtikrinti	"Registravimas" paskirties metaduomenų vientisumas užtikrintas naudojant "RCSC IssuingCA, VI Registru centras - i.k. 124110246 LT" išduotą sertifikatą "Dokumentų valdymo sistema Avily, Klaipėdos miesto savivaldybės administracija, i.k.188710823 LT", sertifikatas galioja nuo 2018-12-27 13:29:47 iki 2021-12-26 13:29:47
Pagrindinio dokumento priedų skaičius	1
Pagrindinio dokumento pridedamų dokumentų skaičius	–
Priedamo dokumento sudarytojas (-ai)	–
Priedamo dokumento pavadinimas (antraštė)	–
Priedamo dokumento registracijos data ir numeris	–
Programinės įrangos, kuria naudojantis sudarytas elektroninis dokumentas, pavadinimas	Dokumentų valdymo sistema Avily, versija 3.5.34.1
Informacija apie elektroninio dokumento ir elektroninio (-ių) parašo (-ų) tikrinimą (tikrinimo data)	Atitinka specifikacijos keliamus reikalavimus. Visi dokumente esantys elektroniniai parašai galioja (2021-02-24 14:05:15)
Paieškos nuoroda	–
Papildomi metaduomenys	Nuorašą suformavo 2021-02-24 14:05:15 Dokumentų valdymo sistema Avily