



**KLAIPĖDOS MIESTO SAVIVALDYBĖS
ADMINISTRACIJOS DIREKTORIUS**

ĮSAKYMAS

DĖL ŽEMĖS SKLYPO UOSIŲ G. 36, KLAIPĖDA, DETALIOJO PLANO PATVIRTINIMO

2008 m. sausio 15 d. Nr. AD1- 80

Klaipėda

Vadovaudamasis Lietuvos Respublikos vietos savivaldos įstatymo (Žin., 1994, Nr. 55-1049; 2000, Nr. 91-2832; 2001, Nr. 85-2969; 2003, Nr. 17-704, Nr. 28-1124, Nr. 73-3357) 29 straipsnio 5 dalies 2 punktu, Lietuvos Respublikos teritorijų planavimo įstatymo 26 straipsnio 4 ir 8 dalimis, Klaipėdos miesto savivaldybės tarybos 2003 m. gegužės 21 d. sprendimu Nr. 1-108 „Dėl įgaliojimų suteikimo Savivaldybės administracijos direktoriui“ bei atsižvelgdamas į Klaipėdos apskrities viršininko administracijos teritorijų planavimo dokumento 2007-12-06 patikrinimo aktą Nr. PL-435 ir Danės Žiukienės 2007-12-17 prašymą:

1. T v i r t i n u žemės sklypo Uosių g. 36, Klaipėda, detalųjį planą (pridedamas pagrindinis brėžinys (1 priedas) ir aiškinamasis raštas (2 priedas).

2. S u t e i k i u dviem naujai suformuotiems sklypams adresus (suteikimo planas pridedamas (3 priedas):

sklypui Nr. 1 – Uosių g. 36 (X 6183402, Y 321715);

sklypui Nr. 2 – Uosių g. 36A (X 6183435, Y 321725).

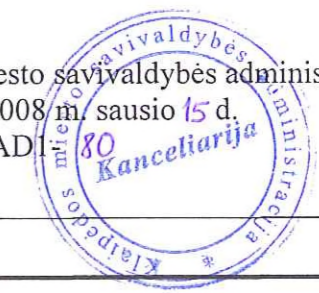
3. N u s t a t a u, kad patvirtintas detalusis planas įsigalioja kitą dieną po oficialaus informacinio pranešimo vietinėje spaudoje apie jo patvirtinimą ir viso detaliojo plano paskelbimo Klaipėdos miesto savivaldybės interneto tinklalapyje.

Šis įsakymas gali būti skundžiamas Lietuvos Respublikos administracinių bylų teisenos įstatymo nustatyta tvarka.

Savivaldybės administracijos direktorius

Aloyzas Každalevičius





ŽEMĖS SKLYPO UOSIŲ G.36 DETALUSIS PLANAS M1:500

ŽEMĖS NAUDOJIMO APRIBOJIMAI:
 (LR 1992.05.12 nut.Nr.343, red.1995.12.29 nut.Nr.1640 redakcija, su tolimesniais punktu pakeitimais)
 - 0,4kV EK apsaugos zona po 1,0 m nuo linijos kraštinių taškų (VI skyr.)
 - vandentiekio, lietaus, ūkio nuotekų tinklo apsaugos zona po 5,0m nuo vamzdinių ašies (XLIX skyr.)
 - dujotiekio po 2,0m abipus vamzdžio ašies (IX skyr.)
 - ryšių po 2m abipus kabelio trasos (I skyr.)

Detaliojo plano sprendiniams
 pritarė:
 Planavimo organizatorius -
 Danė Žiukienė

PRIVALOMIEJI TERITORIJOS TVARKYMO REŽIMO REIKALAVIMAI	
1	2
3	4
	MAŽAAUKŠČIŲ GYVENAMŲ NAMŲ STATYBA
	SUSISIEKIMO IR INŽINERINIŲ TINKLŲ KORIDORIAMS
	STATYBOS ZONA
	PROJEKTUOJAMA ŽEMĖS SKLYPŲ PADALINIMO RIBA
	REKOMENDUOJAMA STATYBOS LINIJA
	STATYBOS RIBA

PAPILDOMI TERITORIJOS TVARKYMO REŽIMO REIKALAVIMAI	
2	1250
	PATEKIMO Į SKLYPĄ VIETA
	DETAUS PLANO GALIOJIMO RIBA
	ESAMO ŽEMĖS SKLYPO RIBA
	ESAMOS GATVĖS/PRAVAŽIAVIMAI
	PROJEKT. AR REKONSTR. GATVĖS IR PRIVAŽ.
	PASTATO UGNIAATSPARUMO LAIPSNIS
4	GRETIMO (NEPLANUOJAMO) SKLYPO NR.

PRIVALOMIEJI TERITORIJOS TVARKYMO REŽIMO REIKALAVIMAI

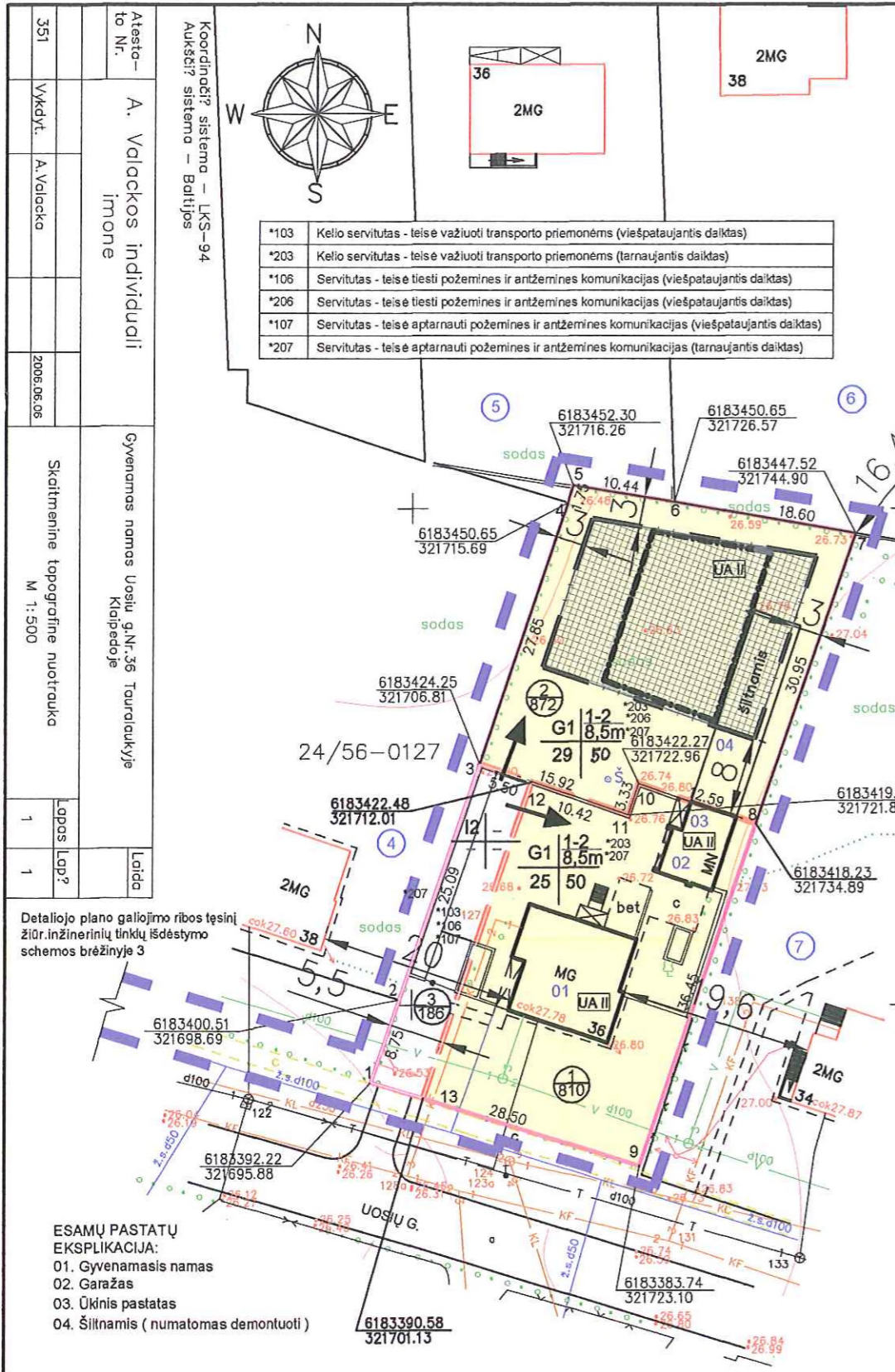
Sklypo Nr. plane	Sklypų kampų pažymėjimas plane	Sklypų kampų koordinatės		Sklypo plotas m²	Privalomieji reikalavimai				Statinių statybos vieta, statybos riba stabybos linija	Komunalinių ar vietinių tinklų, šild.sist.prijung. sąl.	Susisiekimo sistemos	Papildomi reikalavimai Servitutai
		x	y		Žemės sklypo naudojimo būdas ir/ar pobūdis	Leistinas pastatų aukštis, m	Leistinas žemės sklypo užstatymo tankumas, proc.	Leistinas žemės sklypo užstatymo intensyvumas, proc.				
1 (Uosių g.36)	13	6183390,58	321701,13	810	G1	1-2a 8,5m	(Esamas užstatymo plotas - 166 m², t.y. - 20,5%) 25	50	Esamas gyvenamas namas ir garažas (galima rekonstrukcija)	Esamos komunikacijos Numatomas naujas vandentiekio (vadas)	[važiavimo į sklypą vieta Parkavimas sklypo ribose]	*203 *207
	12	6183422,48	321712,01									
	11	6183419,12	321721,88									
	10	6183422,27	321722,96									
	8	6183418,23	321734,89									
	9	6183383,74	321723,10									
2 (Uosių g.36A)	3	6183424,25	321706,81	872	G1	1-2a 8,5m	29	57	Statybos riba	Planuojamos inžinerinės komunikacijos prieš centralizuotų miesto inžinerinių tinklų pagal techn. sąlygas	[važiavimo į sklypą vieta Parkavimas sklypo ribose]	*203 *206 *207
	4	6183450,65	321715,69									
	5	6183452,30	321716,26									
	6	6183450,65	321726,57									
	7	6183447,52	321744,90									
	8	6183418,23	321734,89									
3	1	6183392,22	321695,88	186	I2	Žemės sklypas [važiavimui] formuojamas žemės sklypus ir inžinerinių komunikacijų koridoriais.				*103 *106 *107		
	2	6183400,51	321698,69									
	3	6183424,25	321706,81									
	12	6183422,48	321712,01									
	13	6183390,58	321701,13									

GRETIMŲ ŽEMĖS SKLYPŲ DUOMENYS (Valstybinės įmonės registrų centro duomenys 2006-07-28)

Sklypo Nr. plane	Sklypo Nr. adresas	Sklypo unikalus Nr.	Sklypo kadastrinis Nr.	Sklypo plotas	Sklypo naudotojas	Sklypo paskirtis
4	Sklypo Nr.216 Uosių g.38	2101-0039-0216	2101/0039:216 Klaipėdos m.k.v	0,1654 ha	Pranciškus Jablonskis	Individ.namams/statiniams statyti ir eksploatuoti
5	Sklypas Pajūrio g.36	Duomenų nepateikta	Duomenų nepateikta	Duomenų nepateikta	Duomenų nepateikta	Duomenų nepateikta
6	Sklypo Nr.114 Pajūrio g.38	2101-0039-0114	2101/0039:114 Klaipėdos m.k.v	0,1604 ha	Milda Jablonskienė	Individ.namams/statiniams statyti ir eksploatuoti
7	Sklypo Nr.351 Uosių g.34	2101-0039-0351	2101/0039:351 Klaipėdos m.k.v	0,1500 ha	Gedeminas Karčiauskas	Individ.namams/statiniams statyti ir eksploatuoti

PASTABA: Esamas namų valdos sklypas (0,1868 ha) dalijamas į tris sklypus: Nr.1, Nr.2, Nr.3;
 Nr.1, G1 - mažaukščio vienbučio gyvenamojo namo statybai, kurio plotas - 810 m² (tarp tšk.13-12-11-10-8-9-13)
 Nr.2, G1 - mažaukščio vienbučio gyvenamojo namo statybai, kurio plotas - 872 m² (tarp tšk. 3-4-5-6-7-8-10-11-12-3)
 Nr.3, I2 - susisiekimo ir inžinerinių tinklų koridoriais, bendro naudojimo plotas - 186 m² (tarp tšk.1-2-3-12-13-1)

ATESTATO Nr.	I.SVIDERSKIENĖS PROJEKTAVIMO II		Teritorijų planavimo dokumentas: ŽEMĖS SKLYPO UOSIŲ G.36, KLAIPĖDOJE (Kadastr.Nr. 2101/0039:115) DETALUSIS PLANAS	Laida
	2335	DPV		
DP	GANIZATORIUS:		0606 - 01 - DP	Lapas 2 / Lapų 1



ESAMŲ PASTATŲ EKSPLIKACIJA:
 01. Gyvenamasis namas
 02. Garažas
 03. Ūkinis pastatas
 04. Šiltnamiai (numatomas demontuoti)

Detaliojo plano galiojimo ribos tęsinį žiūr. inžinerinių tinklų išdėstymo schemos brėžinyje 3

Atesto -
 Nr. A. Valackos individuali
 imone
 351 Vykdyt. A. Valacko
 2006.06.06
 Skaitmeninė topografinė nuotrauka M 1:500
 1 lapas
 1 lapas
 Laida

Klaipėdos miesto savivaldybės administracijos
direktorius 2008 m. sausio 15 d.
įsakymo Nr. AD1-80
2 priedas



**ŽEMĖS SKLYPO UOSIŲ G.36, KLAIPĖDOJE (kad. Nr. 2101/0039:115)
DETALUSIS PLANAS**

AIŠKINAMASIS RAŠTAS

DETALIOJO PLANAVIMO ORGANIZATORIUS –
DETALIOJO PLANO RENGĖJAS - I. Sviderskienės projektavimo IĮ
Teritorijos planavimo dokumentas rengiamas įvertinus planuojamai teritorijai galiojančių teritorinio planavimo dokumentų nuostatas, gretimų žemės sklypų duomenis, urbanistines sąlygas, planavimo sąlygas ir užduotį detaliam planui rengti, sprendiniais suinteresuotų užsakovų pageidavimus dėl planuojamos ūkinės veiklos.

DETALIOJO PLANO TIKSLAI – Padalinti žemės sklypą į sklypus vienbučių gyvenamųjų namų statybai (pagal statybos techninį reglamentą STR 2.02.09:2005 „Vienbučiai gyvenamieji pastatai“), nustatyti teritorijos tvarkymo ir naudojimo režimo reikalavimus; parengti eismo organizavimo ir infrastruktūros plėtros projektinius pasiūlymus, derinant su gretimybėmis.

**PLANUOJAMAI TERITORIJAI TAIKOMI GALIOJANČIŲ ATITINKAMO LYGMENS
TERITORIJŲ PLANAVIMO DOKUMENTŲ SPRENDINIAI:**

Bendrujų planų:

- Klaipėdos miesto bendrasis planas.

Specialiųjų planų:

- Klaipėdos m. dviračių transporto infrastruktūros išvystymo schema
- Klaipėdos m. šiaurinės dalies transporto schema
- Klaipėdos m. vizualinės informacijos ir išorinės reklamos specialusis planas
- Energijos rūšies parinkimo ir naudojimo šildymui Klaipėdos m. specialusis planas ir reglamentas.
- Klaipėdos m. vandens tiekimo ir ūkio nuotekų šalinimo specialusis planas
- Tauralaukio gyvenvietės šiaurės-rytų rajono vandentiekio, ūkio nuotekų šalinimo tinklų statybos II etapo Klaipėdoje techninis projektas.

Planavimo sąlygos detaliojo planavimo dokumentui rengti 2006-05-18 Nr.06-41;

Klaipėdos visuomenės sveikatos centro planavimo sąlygos detaliojo planavimo dokumentui rengti 2006-05-10 Nr.(7.7) E6-38.

Klaipėdos m. PGT valstybinės priešgaisrinės priežiūros inspekcijos raštas dėl sąlygų detaliam planui rengti 2006-05-03 Nr.1.13-1192

Klaipėdos regiono aplinkos apsaugos departamento raštas dėl sąlygų detaliam planui rengti 2006-05-02 Nr.(9.14.3.)-V4-2552

Detaliojo teritorijų planavimo organizatoriaus teisių ir pareigų perdavimo sutartis Nr. J 4-255

TERITORIJŲ PLANAVIMO DOKUMENTO RENGIMO ETAPAI:

I. ESAMOS BŪKLĖS ANALIZĖ

Planuojama teritorija – Tauralaukio gyvenamasis kvartalas su gyvenamosios paskirties sklypais mažaaukščių gyvenamųjų namų statybai.

Planuojamo žemės sklypo plotas – 0,1868ha; Unikalus Nr.2101-0039-0115; Kadastrinis Nr.2101/0039:115 Klaipėdos mst. k.v.

Užstatyta teritorija: 0,0814 ha

Paskirtis: Kita (individualiems namams /statiniams statyti ir eksploatuoti)

Specialios naudojimo sąlygos : Ryšių linijų apsaugos zonos. Elektros linijų apsaugos zonos. Vandentiekio, lietaus ir fekalinės kanalizacijos tinklų ir įrenginių apsaugos zonos.

Duomenys apie žemės sklype esančius statinius:

1. Gyvenamieji pastatai: gyvenamasis namas (vieno buto) - 1A1p
2. Garažai : garažas – 2I1p
3. Ūkiniai pastatai: ūkinis pastatas - 3I1p
4. Kiti kapitaliniai pastatai ir statiniai: šiltnamiai - 4I1g

Nuosavybės teisė: savininkas – Juridinis pagrindas: Valstybinės žemės sklypo pirkimo-pardavimo sutartis 1995-10-06, Nr. P 55/95-501.

Ekologinė būklė

Planuojamas ir gretimi žemės sklypai ekologiškai neužteršti..

Esama inžinerinė įranga

Planuojamoje teritorijoje yra įrengtos centralizuotos inžinerinės komunikacijos: Esamos namų valdos vandentiekio ir nuotekų, elektros ir dujotiekio įvadai prijungti prie Klaipėdos miesto centralizuotų tinklų.

Esamos gatvės ir privažiavimai

Į esamą sklypą patenkama iš gyvenamųjų namų kvartalo Uosių gatvės.

Gamtos ir kultūros paveldo objektai

Planuojamoje teritorijoje nėra istorinių, kultūrinių bei archeologinių vertybių, nepatenka į valstybės saugomų teritorijų ir kultūros vertybių apsaugos zonas.

Planuojamoje teritorijoje nėra gamtos paveldo objektų, neturi gamtos apsaugos statuso.

Esami želdiniai

Planuojamoje teritorijoje želdinių (medžiai, vertingi krūmai) nėra.

Teritorijos plėtros tendencijos

Planuojamoje teritorijoje vykdoma veikla – mažaaukščių gyvenamųjų namų statyba.

Veikla, numatyta šioje teritorijoje, neturi ypatingų taršos šaltinių.

Teritorijos užstatymas. Šiuo metu planuojamame žemės sklype pastatytas ir eksploatuojamas vienbutis gyvenamasis namas su priklausiniais. Esamoje valdoje numatomas demontuoti šiltnamiai. Formuojant atskirus žemės sklypus naujai namų valdai inžinerinius tinklus numatoma prijungti prie centralizuotų Klaipėdos m. inžinerinių tinklų pagal išduotas technines sąlygas.

Gatvės ir privažiavimai. Šiuo metu į esamą teritoriją patenkama iš esamo privažiavimo. Tikslinga suformuoti bendrą įvažiavimą ir inžinerinės infrastruktūros tinklų koridorių formuojamų sklypų atskiriems naudotojams.

Gamtos ir kultūros paveldo objektai. Probleminių situacijų nėra.

Gretinybės

Pagal valstybės įmonės registrų centro Klaipėdos filialo Nekilnojamo turto registro centrinio duomenų banko 2006-07-28 išrašą Nr.2050/08-23709 pateikti sek. duomenys:

- Žemės sklypas 0,1604 ha, Pajūrio g.38.,Klaipėda (Unikalus Nr.2101-0039-0114)
Savininkas –
Sklypo paskirtis: Kita (individualiems namams/statiniams statyti ir eksploatuoti)
- Žemės sklypas 0,1654 ha, Uosių g.38.,Klaipėda (Unikalus Nr. 2101-0039-0216)
Savininkas –
Sklypo paskirtis: Kita (individualiems namams/statiniams statyti ir eksploatuoti)
- Žemės sklypas 0,1500 ha, Uosių g.34.,Klaipėda (Unikalus Nr. 2101-0039-0351)
Savininkas –
Sklypo paskirtis: Kita (individualiems namams/statiniams statyti ir eksploatuoti)

II. SPRENDINIŲ KONKRETIZAVIMO STADIJA

Statybų bei aplinkos tvarkymo programa

Planuojamų žemės sklypų ribos

Detalus žemės sklypų koordinavimas atliekamas (po detaliojo plano patvirtinimo) - parengiant žemės sklypų nuosavybės (panaudos) dokumentus nustatyta tvarka. Sklypų koordinatės nurodytos grafinės dalies – teritorijos tvarkymo ir naudojimo režimo brėž. Aukščių sistema – Baltijos. Koordinacijų sistema – LKS 94.

Planuojamoje teritorijoje formuojami trys žemės sklypai, nustatomas sklypų užstatymo tankumas, intensyvumas, statinių aukštis, sklypų koordinatės, naudojimo būdas (pobūdis), sklypų plotai bei kiti teritorijos tvarkymo ir naudojimo režimo reikalavimai.

Planuojamos teritorijos detalaus plano galiojimo ribos apima 0,1868 ha plotą.

Pagrindinė tikslinė žemės naudojimo paskirtis, teritorijos naudojimo būdas ir pobūdis
Planuojamo žemės sklypo naudojimo paskirtis lieka ta pati – kita (individualiems namams/statiniams statyti ir eksploatuoti).

Naujai formuojamų žemės sklypų naudojimo būdas ir pobūdis:

Žemės sklypas Nr.1 (esama namų valda – adresas **UOSIŲ 36**):

Sklypo plotas- **810 m²**

Žemės sklypo naudojimo būdas ir/ar pobūdis – **G1** Gyvenamoji teritorija/mažaaukščių gyvenamųjų namų statyba

G kodas tp6; Indeksas G1

Leistinas pastatų aukštis – 8,5m

Užstatymo tankumas –25 %

Užstatymo intensyvumas – 50 %

Žemės sklypas Nr.2 (naujai planuojama namų valda – adresas **UOSIŲ 36A**):

Sklypo plotas- **872 m²**

Žemės sklypo naudojimo būdas ir/ar pobūdis – **G1** Gyvenamoji teritorija/mažaaukščių gyvenamųjų namų statyba

G kodas tp6; Indeksas G1

Leistinas pastatų aukštis – 8,5m

Užstatymo tankumas – 29 %

Užstatymo intensyvumas – 57%

Žemės sklypas Nr.3 (bendro naudojimo):

Sklypo plotas- **186 m²**

Žemės sklypo naudojimo būdas ir/ar pobūdis – **I2** Inžinerinės infrastruktūros teritorija susisiekimo ir inžinerinių tinklų koridoriams;

G kodas tp10; Indeksas I2

Urbanistiniai, architektūriniai

Planuojamų gyvenamųjų pastatų architektūrinė vienovė (apdailos medžiagos, stilistika, šlaitinis stogas).

Žemės naudojimo apribojimai. Inžineriniai tinklai

Visų inžinerinių tinklų apsaugos juostose ūkinė veikla turi būti griežtai vykdoma laikantis apribojimų, nustatytų „Specialiosiose žemės ir miško naudojimo sąlygose“. Planuojamoje teritorijoje įvairius inžinerinius tinklus pajungimui prie centralizuotos inžinerinės infrastruktūros atskiri vartotojai įrengia savo lėšomis pagal techninių sąlygų reikalavimus. Vadovaujantis Tauralaukio gyvenvietės šiaurės-rytų rajono vandentiekio, ūkio nuotekų šalinimo tinklų statybos II etapo Klaipėdoje techniniu projektu, į planuojamo sklypo teritoriją patenkanti vandentiekio (esama) linija d100 yra numatoma demontuoti. Numatoma naujai pakloti vandentiekio linijos dalį nuo Uosių g.34 vandentiekio įvado iki Tuopų g. vandentiekio linijos d100. Planuojamo **sklypo 1** įvadą ir **sklypo 2** įvadą pajungti į naujai paklotą liniją. Buitinės nuotekos pajungiamos į esamus Uosių g. buitinių nuotekų esamus tinklus.

Lietaus nuotekos nukreipiamos į esamus lietaus nuotekų tinklus.

Formuojamam **sklypui 2** elektros įrenginiai prijungiami prie AB “VST“ skirstomųjų tinklų su 15 kW leistinąja galia. Esama OL atrama numatyta perkelti ant sklypo ribos.

Formuojamam **sklypui 2** numatyta mažo slėgio dujotiekio įvadas su apskaitos prietaisais ant sklypo ribos. Šildymo sistemos pastatuose - dujinis šildymas.

Gatvės ir privažiavimai

Patekimui į planuojamus sklypus numatytas atskiras įvažiavimas iš Tauralaukio gyvenamojo kvartalo esamos Uosių gatvės.

Želdiniai

Sekančiuose projektavimo etapuose, gerinant gerbūvio kokybę, sklypuose numatyti apželdinimą.

Higieniniai reikalavimai

Šio detaliojo plano sprendiniai nesąlygoja neigiamos įtakos atsiradimo visuomenės sveikatos saugai. Ūkinė veikla, kuri skleistų fizikinę ar cheminę taršą, viršijančią gyvenamajai ir darbo aplinkai leistinus (ribinius) lygius, ir blogintų higieninę gretimybių būklę neplanuojama.

Vertinant transporto, kaip pagrindinio potencialaus taršos šaltinio įtaką, poveikis – minimalus, nes šalia sklypų praeina nedidelio intensyvumo kvartalinė Uosių gatvė.

Geriamuoju vandeniu pastatų naudotojai aprūpinami iš centralizuotų miesto tinklų, kas užtikrina jo norminę kokybę.

Pagal HN 33-1:2003 "Akustinis triukšmas" planuojamoje teritorijoje akustinis triukšmas neturi viršyti leidžiamo triukšmo lygio (LTL).

Vertinant insoliacines sąlygas, esamas užstatymas atitinka normuojamus atstumus tarp gyvenamųjų pastatų.

Eksplatuojant pastatus, buitinės atliekos surenkamos į sandarius individualius konteinerius ir reguliariai išvežamos į atliekų surinkimo vietas pagal sutartis sudarytas su specializuota autotransporto įmone.

Kiti reikalavimai

Teritorijos užstatymo realizavimo etapai finansuojami planavimo organizatoriaus lėšomis:

- Suformuoti sklypai įregistruojami nekilnojamojo turto registre;
- Gaunami projektavimo sąlygų sąvadai gyvenamųjų namų ir inžinerinių tinklų projektavimui (rekonstrukcijai);
- Parengiami techniniai projektai ir nustatyta tvarka gaunami statybos leidimai;
- Įrengiami inžineriniai tinklai (įvada) ;
- Pastatus priduoti eksploatacijai tik pilnai įrengtus ir prijungtus prie centralizuotų tinklų.

III. SPRENDINIŲ POVEIKIO ĮVERTINIMAS

PLANUOJAMOS ŪKINĖS VEIKLOS POVEIKIO APLINKAI IR GALIOJANTIEMS TERITORINIO PLANAVIMO DOKUMENTŲ SPRENDINIAMS BEI PLANAVIMO SĄLYGOMS VERTINIMAS

Remiantis Nekilnojamo turto registro centrinio duomenų banko duomenimis, planuojama teritorija nepatenka į jokios gretimos gamybinės ar panašios veiklos įtakos zonas – sanitarines apsaugines zonas, kurios reglamentuotų šios teritorijos veiklą.

Planuojamuose sklypuose naudotojai turi užtikrinti, kad nebus neigiamo poveikio žmonių sveikatai nuo cheminės, biologinės taršos šaltinių, skleidžiančių pašalinius kvapus ar kitus teršalus.

Geriamuoju vandeniu pastatų naudotojai bus aprūpinami iš centralizuotų tinklų, kas užtikrins jo norminę kokybę.

Planuojamoje teritorijoje nenumatoma veikla, kuri darytų neigiamą psichologinę įtaką aplinkui esantiems žmonėms, nesukels neigiamų emocijų ar kitų nepalankių psichinių reakcijų.

Taršos šaltinių teršalai neturės neigiamos įtakos dirvožemiui ir grunto vandens cheminiam ir mikrobiniam užterštumui, nes įrengiami centralizuoti inžineriniai tinklai.

Pastatų apšildymui naudojamos dujos.

Buitinės atliekos surenkamos į sandarius individualius konteinerius ir reguliariai išvežamos į atliekų surinkimo vietas pagal sutartis sudarytas su specializuota autotransporto įmone. Pavojingų atliekų ūkinėje bei gyvenamojoje aplinkoje nesusidarys.


Gaisrų gesinimui iš lauko vanduo numatomas imti iš priešgaisrinio hidranto Uosių ir Tuopų gatvių sankryžoje. (žym.V93PH)

Teritorijoje vykdoma ūkinė veikla nepriskiriama gyvybiškai svarbių ar pavojingų cheminio užnuodijimo atžvilgiu objektų kategorijai.

Daroma išvada – detalaus plano sprendiniuose įvertinta esama ir planuojama tolimesnė ūkinė veikla neturės neigiamo poveikio gamtai, gretimų sklypų naudotojams.

DPV

Ina Sviderskienė



DUOMENYS APIE NUMERIŲ ADRESŲ OBJEKTAMS SUTEIKIMA

Miestas	Klaipėda
Kartografinis pagrindas	VDB-500
Koordinacių sistema	LKS-1994
Koordinacių nustatymo būdas	Grafinis

Pozicijos Nr.	Suteikto adreso duomenys		Koordinatės	
	Pagrindinės gatvės pavadinimas	Pagrindinis Nr.	X	Y
1	Uosių g.	36	6183402	321715
2	Uosių g.	36A	6183435	321725

