



**KLAIPĖDOS MIESTO SAVIVALDYBĖS
ADMINISTRACIJOS DIREKTORIUS**

ĮSAKYMAS

**DĖL ŽEMĖS SKLYPO KLAIPĖDOJE, TUJŲ G. 11, PLANO, PRILYGINAMO
DETALIOJO TERITORIJŲ PLANAVIMO DOKUMENTUI, PATVIRTINIMO**


2012 m. balandžio 17 d. Nr. AD1-801
Klaipėda

Vadovaudamasi Lietuvos Respublikos vietos savivaldos įstatymo (Žin., 1994, Nr. 55-1049; 2008, Nr. 113-4290; 2009, Nr. 159-7206) 29 straipsnio 8 dalies 2 punktu, Lietuvos Respublikos teritorijų planavimo įstatymo (Žin., 1995, Nr. 107-2391; 2004, Nr. 21-617; 2009, Nr. 159-7205) 21 straipsnio 3 dalimi, Žemės sklypo plano, prilyginamo detaliojo teritorijų planavimo dokumentui, rengimo, derinimo ir tvirtinimo miestų teritorijose tvarkos aprašo, patvirtinto Lietuvos Respublikos Vyriausybės 2010 m. liepos 21 d. nutarimu Nr. 1124 (Žin., 2010, Nr. 91-4815), 40 punktu, atsižvelgdama į uždarnosios akcinės bendrovės „Progresyvūs projektai“ 2012 m. kovo 29 d. prašymą,

tvirtinu žemės sklypo Klaipėdoje, Tujų g. 11, planą, prilyginamą detaliojo teritorijų planavimo dokumentui (sprendinių brėžinys pridedamas).

Šis įsakymas gali būti skundžiamas Lietuvos Respublikos administracinių bylų teisenos įstatymo nustatyta tvarka Klaipėdos apygardos administraciniam teismui Galinio Pylimo g. 9, Klaipėda, per 1 mėnesį nuo individualaus akto paskelbimo dienos.

Savivaldybės administracijos direktorė




Judita Simonavičiūtė

ŽEMĖS SKLYPO PLANO, PRILYGINAMO DETALIOJO TERITORIJŲ PLANAVIMO DOKUMENTUI, LENTELE

Sklypo (jo dalies) Nr.	Sklypo (jo dalies) kampų pažymėjimas plane	Sklypo (jo dalies) kampų koordinatės		Sklypo ribų kraštinių lentelė		Sklypo (jo dalies) plotas, m ²	Žemės sklypo naudojimo paskirties, naudojimo būdas ir pobūdis	Statinių aukštis, m	Užstatymo tankumas	Užstatymo intensyvumas	Duomenys apie žemės naudojimo apribojimus		Žemės sklypo duomenys		
		X	Y	Sklypo ribų kraštinė tarp taškų	Sklypo ribų kraštinės ilgis tarp taškų						Specialiosios žemės naudojimo sąlygos	Servitutai	Formuojamo sklypo adresas	Savivaldybė	Gatvė, namo Nr.
1	2	3	4	5	6	7	8	9	10	11	12	13	14	15	16
1	1	6182804.15	320964.15	1-2	5.51	600	1. Žemės sklypų naudojimo paskirtis - kitos paskirties žemė; 2. Žemės sklypų naudojimo būdas - gyvenamosios teritorijos (G); 3. Žemės sklypų naudojimo pobūdis - vienbučių ir dvibučių gyvenamųjų pastatų statybos (G1);	8.5	0.35	0.70	1. 0.0736 ha - Žemės sklype įrengtos valstybei priklausančios melioracijos sistemos bei įrenginiai (Nacionalinės žemės tarnybos teritorinio padalinio žemėtvarkos skyriaus įsakymas, 2011-09-26, Nr.13VĮ-(14.12.2.)-399.	1. Servitutas - teisė tiesti, aptarnauti, naudoti požemines ir antžemines komunikacijas (viešpataujantis daiktas) (Nacionalinės žemės tarnybos teritorinio padalinio žemėtvarkos skyriaus įsakymas, 2011-09-26, Nr.13VĮ-(14.12.2.)-399; 2. Kelio servitutas - teisė važiuoti transporto priemonėmis (viešpataujantis daiktas) (Nacionalinės žemės tarnybos teritorinio padalinio žemėtvarkos skyriaus įsakymas, 2011-09-26, Nr.13VĮ-(14.12.2.)-399.	Klaipėdos miesto	Tujų g. 11	
	2	6182809.62	320964.77	2-3	20.01										
	3	6182829.50	320967.02	3-4	30.00										
	4	6182826.12	320996.83	4-5	14.50										
2	1	6182804.15	320964.15	1-5	31.96	136									
	5	6182811.71	320995.20	5-4	14.50										
	4	6182826.12	320996.83	4-9	2.00										
	9	6182825.90	320998.82	9-8	17.02										
	8	6182808.98	320996.90	8-7	19.31										
	7	6182804.28	320978.17	7-6	14.67										
	6	6182800.69	320963.94	6-1	3.47										
3*	1	6182804.15	320964.15	1-2	5.51	736		8.5	0.35	0.70					
	2	6182809.62	320964.77	2-3	20.01										
	3	6182829.50	320967.02	3-4	30.00										
	4	6182826.12	320996.83	4-9	2.00										
	9	6182825.90	320998.82	9-8	17.02										
	8	6182808.98	320996.90	8-7	19.31										
	7	6182804.28	320978.17	7-6	14.67										
	6	6182800.69	320963.94	6-1	3.47										

*Sujungus sklypus Nr.01 ir Nr.02 suformuojamas sklypas Nr.03.

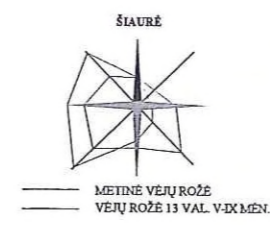
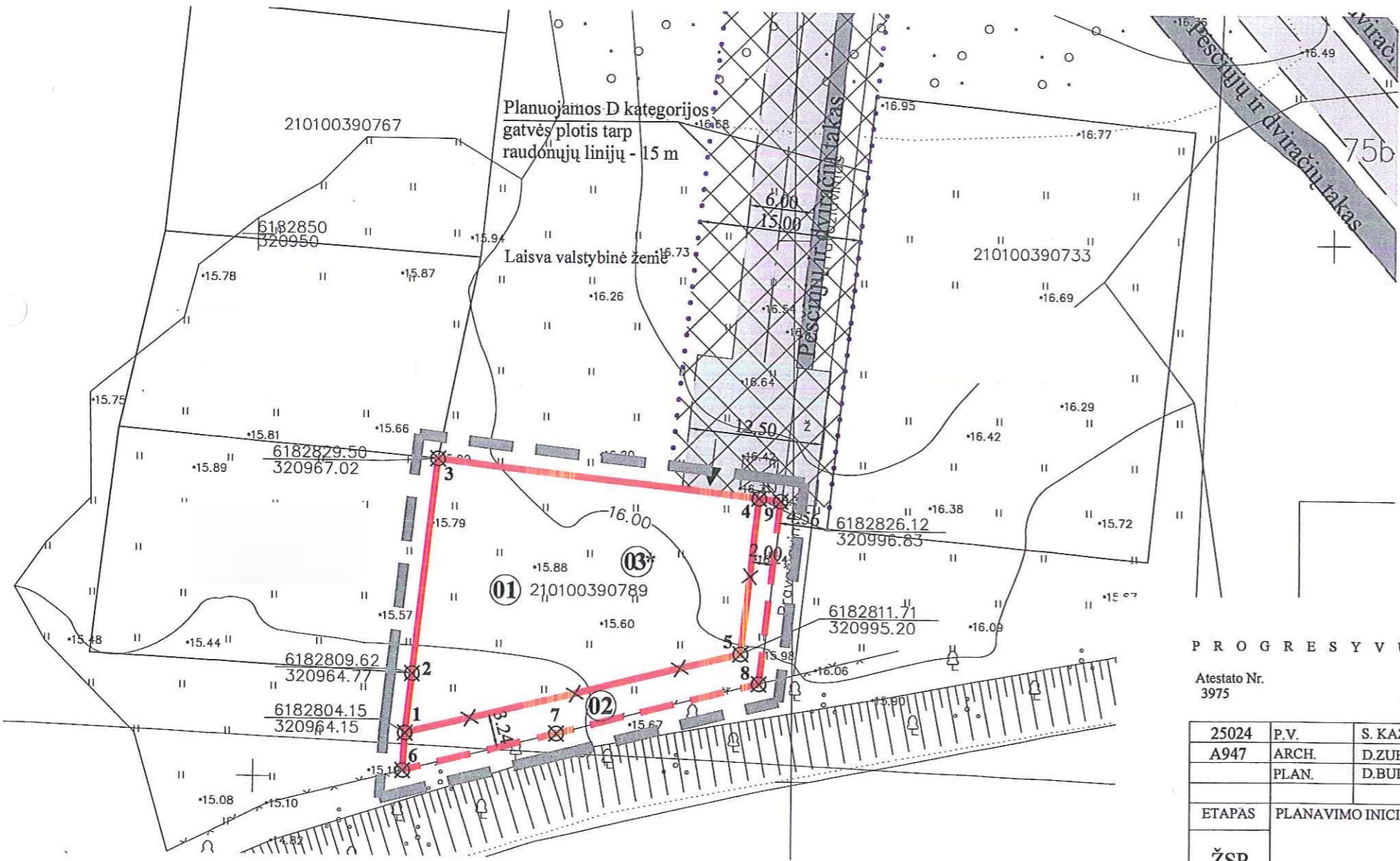
PATVIRTINTA
Klaipėdos miesto savivaldybės
administracijos direktoriaus
2012 m. *balandžio 11 d.*
Įsakymu Nr. AD1-*801*



PLANUOJAMOS TERITORIJOS SITUACIJOS SCHEMA



Planuojama teritorija



SUTARTINIAI ŽENKLAI	
01	SKLYPO NUMERIS
	ESAMŲ SKLYPŲ RIBOS
	FORMUOJAMAS LAISVOS VALSTYBINĖS ŽEMĖS SKLYPAS, PAGAL KLAIPĖDOS M. SAV. ADMINISTRACIJOS DIREKTORIAUS ĮSAKYMĄ 2012-01-09 NR.AD1-75
	NAIKINAMOS SKLYPŲ RIBOS
	SUSISIEKIMO IR INŽINERINIŲ TINKLŲ KORIDORIŲ RIBOS
	ĮVAŽIAVIMAS - IŠVAŽIAVIMAS, EISMO KRYPTIS
	SANITARINIŲ APSAUGOS ZONŲ BEI APSAUGOS ZONŲ RIBOS
	GATVĖS AŠINĖ LINIJA
	ESAMAS PRIVAŽIAVIMAS
	SKLYPŲ GRETIMYBĖS
	SKLYPO RIBOS KAMPO TAŠKAS

PASTABA:
ŽEMĖS SKLYPO PLANE NUMATOMAS LAISVOS VALSTYBINĖS ŽEMĖS PRIJUNGIMAS PRIE PAGRINDINIO ŽEMĖS SKLYPO (LR TEISĖS AKTŲ NUSTATYTA TVARKA), TAI PAT SUJUNGTO ŽEMĖS SKLYPO PERTVARKYMAS.

PROGRESYVŪS PROJEKTAI
Atestato Nr. 3975
www.pprojektai.lt
J.Zauerveino 5-7, LT-92122, Klaipėda
Tel./fax.(8-46)216071, info@projektai.lt

ETAPAS	PLANAVIMO INICIATORIUS
25024	P.V. S.KAZLAUSKIENĖ
A947	ARCH. D.ZUBAVIČIENĖ
	PLAN. D.BUDRYTĖ
ŽSP	

PROJEKTAS ŽEMĖS SKLYPO PLANAS, ADRESU TUJŲ G. 11 KLAIPĖDOS MIESTE, PRILYGINAMAS DETALIOJO TERITORIJŲ PLANAVIMO DOKUMENTUI			
BRĖŽINYS	LAIDA		
ŽEMĖS SKLYPO PLANAS (SPRENDINIŲ BRĖŽINYS) M 1:500	0		
BRĖŽINIO NUMERIS	FORMATAS	LAPAS	LAPŲ
DP-12.01.02-ŽSP-001	A3	1	1