



**KLAIPĖDOS MIESTO SAVIVALDYBĖS
ADMINISTRACIJOS DIREKTORIUS**

ĮSAKYMAS

**DĖL ŽEMĖS SKLYPŲ KLAIPĖDOJE, LIEPOJOS G. IR LIEPOJOS G. 128A, PLANO,
PRILYGINAMO DETALIOJO TERITORIJŲ PLANAVIMO DOKUMENTUI,
PATVIRTINIMO**

2012 m. balandžio 27 d. Nr. AD1-936
Klaipėda

Vadovaudamasi Lietuvos Respublikos vietos savivaldos įstatymo (Žin., 1994, Nr. 55-1049; 2008, Nr. 113-4290; 2009, Nr. 159-7206) 29 straipsnio 8 dalies 2 punktu, Lietuvos Respublikos teritorijų planavimo įstatymo (Žin., 1995, Nr. 107-2391; 2004, Nr. 21-617; 2009, Nr. 159-7205) 21 straipsnio 3 dalimi, Žemės sklypo plano, prilyginamo detaliojo teritorijų planavimo dokumentui, rengimo, derinimo ir tvirtinimo miestų teritorijose tvarkos aprašo, patvirtinto Lietuvos Respublikos Vyriausybės 2010 m. liepos 21 d. nutarimu Nr. 1124 (Žin., 2010, Nr. 91-4815), 40 punktu, atsižvelgdama į uždarnosios akcinės bendrovės „Progresyvūs projektai“ 2012 m. balandžio 17 d. prašymą,

t v i r t i n u žemės sklypų Klaipėdoje, Liepojos g. ir Liepojos g. 128A, planą, prilyginamą detaliojo teritorijų planavimo dokumentui (sprendinių brėžinys pridedamas).

Šis įsakymas gali būti skundžiamas Lietuvos Respublikos administracinių bylų teisenos įstatymo nustatyta tvarka Klaipėdos apygardos administraciniam teismui Galinio Pylimo g. 9, Klaipėda, per 1 mėnesį nuo individualaus akto paskelbimo dienos.

Savivaldybės administracijos direktorė



Judita Simonavičiūtė

ŽEMĖS SKLYPO PLANO, PRILYGINAMO DETALIOJO TERITORIJŲ PLANAVIMO DOKUMENTUI, LENTELĖ

Sklypo (jo dalies) Nr.	Sklypo (jo dalies) kampų pažymėjimas plane	Sklypo (jo dalies) kampų koordinatės		Sklypo ribų kraštinių lentelė		Sklypo (jo dalies) plotas, m ²	Žemės sklypo naudojimo paskirties, naudojimo būdas ir pobūdis	Statinių aukštis, m	Užstatymo tankumas	Užstatymo intensyvumas	Duomenys apie žemės naudojimo apribojimus		Žemės sklypo duomenys			
		X	Y	Sklypo ribų kraštinė tarp taškų	Sklypo ribų kraštinės ilgis tarp taškų						Specialiosios žemės naudojimo sąlygos	Servitutai	Formuojamo sklypo adresas	Savivaldybė	Gatvė, namo Nr.	Suformuoto žemės sklypo naudotojai
1	2	3	4	5	6	7	8	9	10	11	12	13	14	15	16	
1	1	6182783.74	320009.74	1-2	4.00	120	1. Žemės sklypo naudojimo paskirtis - kitos paskirties žemė; 2. Žemės sklypo naudojimo būdas - gyvenamoji teritorija (G); 3. Žemės sklypo naudojimo pobūdis - vienbučių ir dvibučių gyvenamųjų namų statybos (G1);	-	-	-	1. Elektros linijų apsaugos zonos - žemės juosta, kurios plotis po 1 m nuo linijos konstrukcijų kraštinių taškų; 2. Vandentiekio, lietaus ir fekalinės kanalizacijos tinklų ir įrenginių apsaugos zonos - po 5 m nuo vamzdinių ašies; 3. Dujotiekių apsaugos zonos - po 2 m.	-	Klaipėdos miesto	Liepojos g. ir Liepojos g. 128A		
	2	6182784.39	320005.79	2-3	30.00											
	3	6182814.28	320008.40	3-4	4.00											
	4	6182813.63	320012.35	4-1	30.00											
2	1	6182783.74	320009.74	1-4	30.00	666		esamas 10	esamas 0.20	esamas 0.50						
	4	6182813.63	320012.35	4-5	22.21											
	5	6182810.65	320034.36	5-6	19.58											
	6	6182791.22	320032.00	6-7	2.32											
	7	6182791.02	320034.31	7-8	9.99											
	8	6182781.18	320032.61	8-9	3.06											
	9	6182781.52	320029.57	9-1	19.95											
3	3	6182814.28	320008.40	3-4	4.00	82										
	4	6182813.63	320012.35	4-5	22.21											
	5	6182810.65	320034.36	5-11	3.01											
	11	6182813.64	320034.76	11-10	26.36											
4*	3	6182783.74	320009.74	3-4	4.00	868		esamas 10	esamas 0.15	esamas 0.38						
	4	6182784.39	320005.79	4-5	30.00											
	5	6182814.28	320008.40	5-11	3.13											
	11	6182817.40	320008.67	11-10	26.36											
	10	6182813.64	320034.76	10-3	3.01											
	3	6182810.65	320034.36	3-4	19.58											
	4	6182791.22	320032.00	4-5	2.32											
	5	6182791.02	320034.31	5-11	9.99											
	11	6182781.18	320032.61	11-10	3.06											
	10	6182781.52	320029.57	10-3	19.95											

*Sujungus sklypus Nr.01, Nr.02 ir Nr.03 suformuojamas sklypas Nr.04.


PATVIRTINTA

Klaipėdos miesto savivaldybės

administracijos direktoriaus

2012 m. *birželio 10 d.*

[sakymu Nr. AD1-936



PLANUOJAMOS TERITORIJOS SITUACIJOS SCHEMA

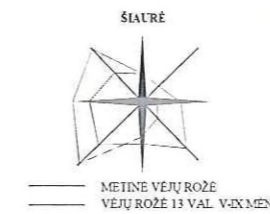
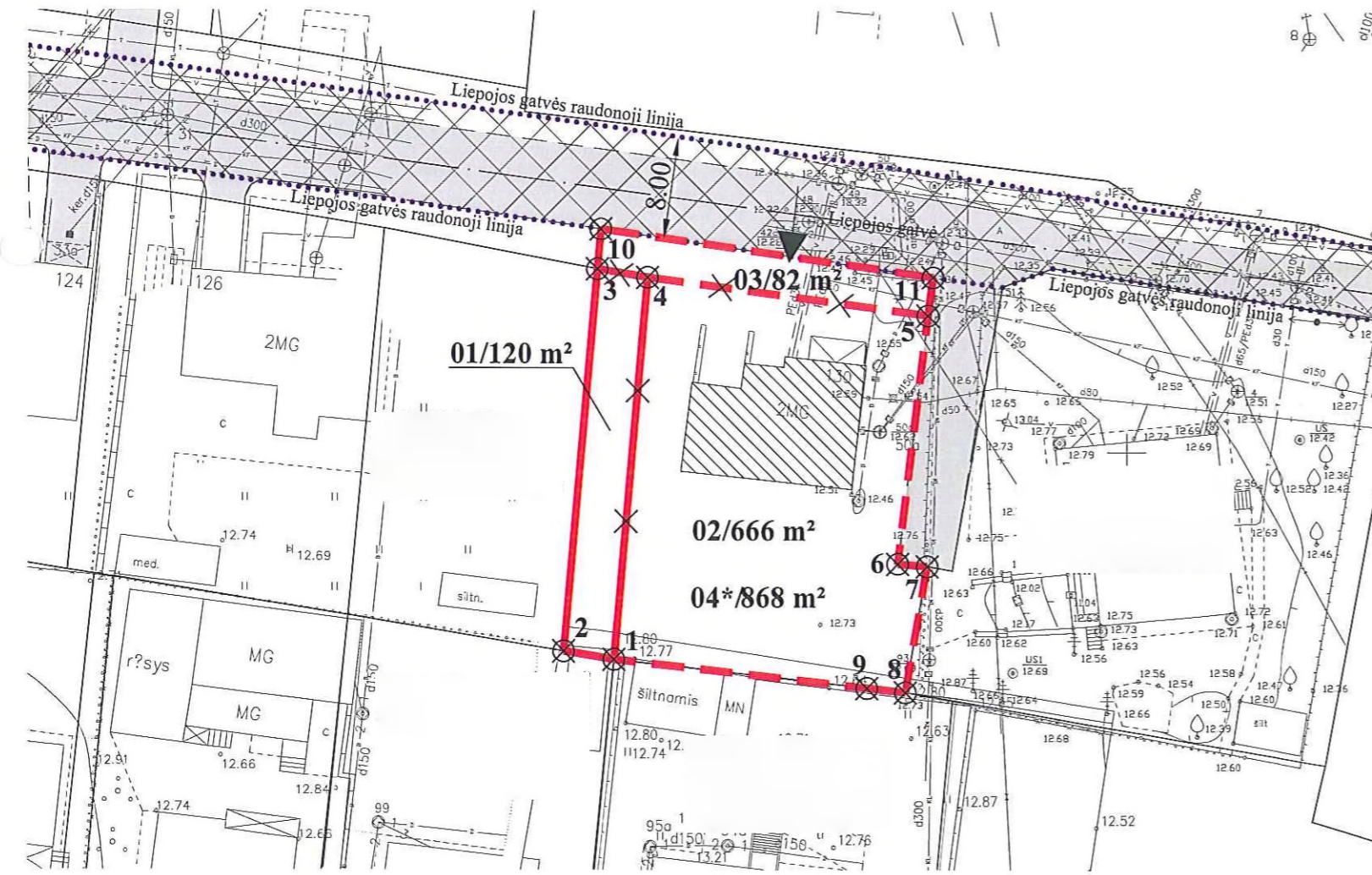


Planuojama teritorija

SUTARTINIAI ŽENKLAI	
01/120 m²	SKLYPO NUMERIS/SKLYPO PLOTAS
	ESAMŲ SKLYPŲ RIBOS
	FORMUOJAMAS ŽEMĖS SKLYPAS ESAMIEMS PASTATAMS EKSPLOATUOTI, PAGAL KLAIPĖDOS M. SAV. ADMINISTRACIJOS DIREKTORIAUS ĮSAKYMĄ 2011-11-14 NR.ADI-2285
	NAIKINAMOS SKLYPŲ RIBOS
	SUSISIEKIMO IR INŽINERINIŲ TINKLŲ KORIDORIŲ RIBOS
	ESAMI STATINIAI
	ĮVAŽIAVIMAS - IŠVAŽIAVIMAS, EISMO KRYPTIS
	SANITARINIŲ APSAUGOS ZONŲ BEI APSAUGOS ZONŲ RIBOS
	GATVĖS AŠINĖ LINIJA
	ESAMOS GATVĖS PRIVAŽIAVIMAS
	SKLYPŲ GRETIMYBĖS
	SKLYPO RIBOS KAMPO TAŠKAS

PASTABA:

Sklypas Nr.04* suformuojamas prie sklypo Nr.01 prijungus sklypus Nr.02 ir Nr.03. Naujai suformuoto sklypo Nr.04* plotas - 0.0868 ha.



PROGRESYVŪS PROJEKTA

Atestato Nr. 3975

www.pprojektai.lt
J.Zauerveino 5-7, LT-92122, Klaipėda
Tel./fax (8-46)216071, info@pprojektai.lt

25024	P.V.	S.KAZLAUSKIENĖ	2012
A947	ARCH.	D.ZUBAVIČIENĖ	2012
	PLAN.	D.BUDRYTĖ	2012

ETAPAS	PLANAVIMO INICIATORIUS	BRĖŽINIO NUMERIS	FORMATAS	LAPAS	LAPŲ
ŽSP		ŽSP-12.01.03-ŽSP-001	A3	1	1

PROJEKTAS	ŽEMĖS SKLYPO PLANAS, ADRESU LIEPOJOS G. IR LIEPOJOS G. 128A KLAIPĖDOS MIESTE, PRILYGINAMAS DETALIOJO TERITORIJŲ PLANAVIMO DOKUMENTUI	LAIDA	0
BRĖŽINYS	ŽEMĖS SKLYPO PLANAS (SPRENDINIŲ BRĖŽINIŲ) M 1:500	FORMATAS	A3
		LAPAS	1
		LAPŲ	1