



**KLAIPĖDOS MIESTO SAVIVALDYBĖS  
ADMINISTRACIJOS DIREKTORIUS**

**ĮSAKYMAS**

**DĖL ŽEMĖS SKLYPO KLAIPĖDOJE, SLYVŲ G. 3, PLANO, PRILYGINAMO  
DETALIOJO TERITORIJŲ PLANAVIMO DOKUMENTUI, PATVIRTINIMO**

2012 m. birželio 4 d. Nr. AD1-1313  
Klaipėda

Vadovaudamasi Lietuvos Respublikos vietos savivaldos įstatymo (Žin., 1994, Nr. 55-1049; 2008, Nr. 113-4290; 2009, Nr. 159-7206) 29 straipsnio 8 dalies 2 punktu, Lietuvos Respublikos teritorijų planavimo įstatymo (Žin., 1995, Nr. 107-2391; 2004, Nr. 21-617; 2009, Nr. 159-7205) 21 straipsnio 3 dalimi, Žemės sklypo plano, prilyginamo detaliojo teritorijų planavimo dokumentui, rengimo, derinimo ir tvirtinimo miestų teritorijose tvarkos aprašo, patvirtinto Lietuvos Respublikos Vyriausybės 2010 m. liepos 21 d. nutarimu Nr. 1124 (Žin., 2010, Nr. 91-4815), 40 punktu, atsižvelgdama į Simono Dangvecko 2012-05-29 prašymą,

t v i r t i n u žemės sklypo Klaipėdoje, Slyvų g. 3, planą, prilyginamą detaliojo teritorijų planavimo dokumentui (sprendinių brėžinys pridedamas).

Šis įsakymas gali būti skundžiamas Lietuvos Respublikos administracinių bylų teisenos įstatymo nustatyta tvarka Klaipėdos apygardos administraciniam teismui Galinio Pylimo g. 9, Klaipėda, per 1 mėnesį nuo individualaus akto paskelbimo dienos.

Savivaldybės administracijos direktorė



Judita Simonavičiūtė

**ŽEMĖS SKLYPO PLANO, PRILYGINAMO DETALIOJO TERITORIJŲ PLANAVIMO DOKUMENTUI,LENTELĖ**

Sklypo Nr.	Žemės sklypo plotas (m <sup>2</sup> )	Žemės sklypo kraštinių ilgiai		Žemės sklypo naudojimo paskirtis, naudojimo būdas ir pobūdis	Statinių aukštis (m)	Užstatymo tankumas	Duomenys apie žemės sklypo apribojimus		Žemės sklypo duomenys	
		Sklypo kampų Nr.	Atstumas (m)				Specialiosios žemės ir miško naudojimo sąlygos	Servitutai	Žemės sklypo adresas	Žemės sklypo savininkas, naudotojas
1	263	1-2 2-3 3-4 4-1	20.00 13.47 20.00 12.83	1. Žemės sklypo paskirtis - kitos paskirties žemė. 2. Žemės sklypo naudojimo būdas - komercinės paskirties objektų teritorija. 3. Naudojimo pobūdis - prekybos, paslaugų ir pramonės objektų statybos.	3.20	0.26	1. Rytinių linijos apsaugos zona, (kodas I), plotas 63 kv. m. 2. Elektros linijų apsaugos zona, (kodas VI), plotas 34 kv. m. 3. Vandentvarkos, lietaus ir fekalinės kanalizacijos tinklų ir įvairių apsaugos zonų, (kodas XLVIII), plotas 8 kv. m.	Kaito servitutas - taiese važiuoti transporto priemonėmis, taiese naudoti pasidarytą tūrį, (terminuotais laikais) (kodas 215), plotas 54 kv. m.	Slyvų g. 3 Klaipėdos m.	

**KOORDINAČIŲ ŽINIARAŠTIS**

Koordinatų sistema LKS-94		
Taško Nr.	X	Y
1	6178992.89	321234.06
2	6179011.09	321225.77
3	6179016.26	321238.21
4	6178997.80	321245.91
S5	6179002.61	321229.63
S6	6179006.35	321227.93
S7	6179011.86	321240.04
S8	6179008.08	321241.62


**SITUACIJOS SCHEMA**



PLANUOJAMA TERITORIJA

Pastabos:  
Žemės sklypo plane (sprendinių brėžinyje) numatoma suformuoti žemės sklypą esamo statinio eksploatacijai.

**PATVIRTINTA**  
Klaipėdos miesto savivaldybės administracijos  
direktoriaus 2012 m. birželio 4 d.  
isakymu Nr. AD1-1313

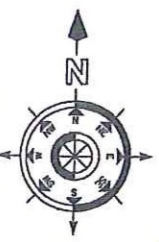


**SUDERINTA**  
Žemėtvarkos skyriaus vedėja  
Raimonda Gružienė  
2012 m. 05 mėn. 24 d.

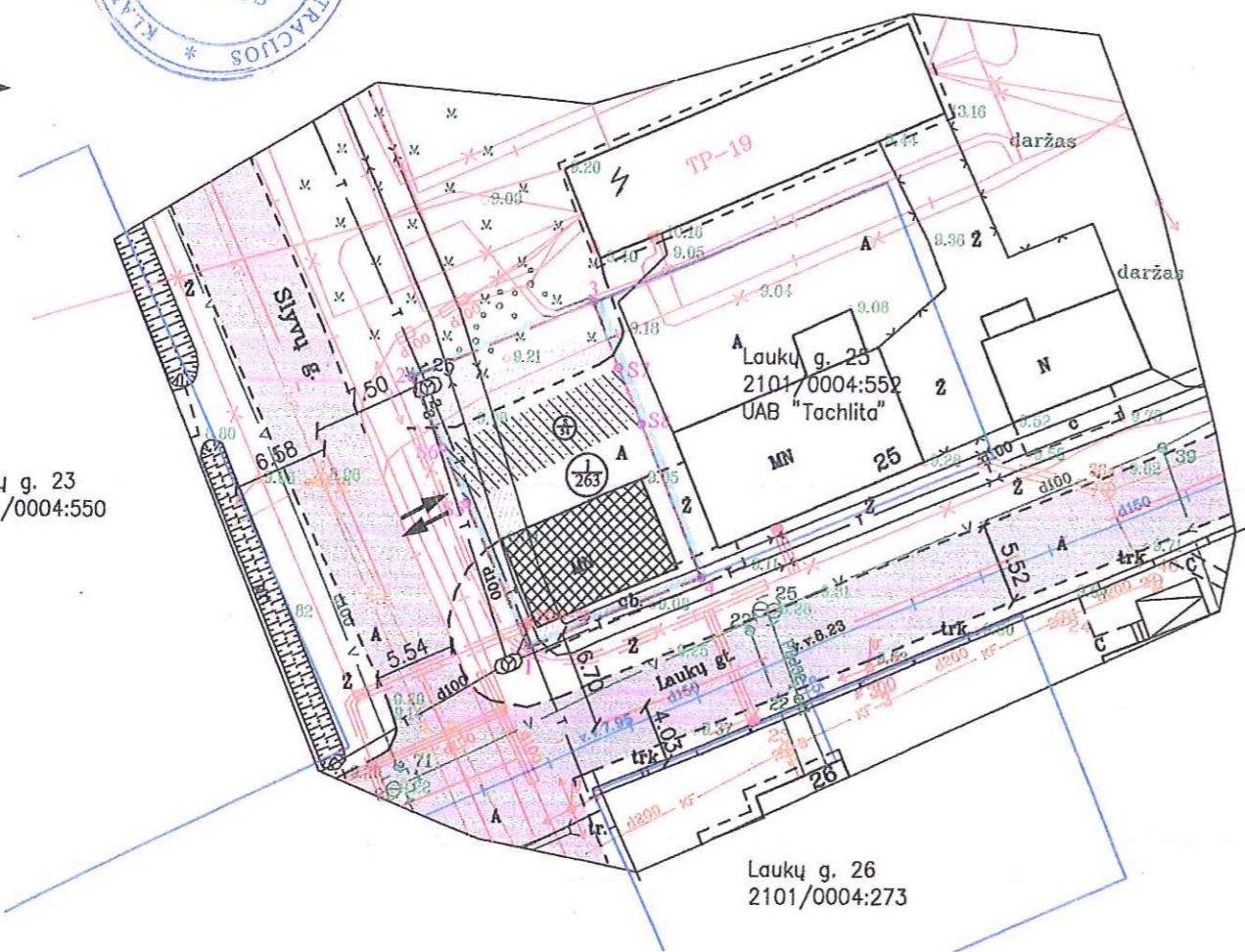
**SUDERINTA**  
Savivaldybės vyriausiasis architektas  
Almantas Mureika  
2012 m. 05 24 d.

**SUTARTINIAI ŽYMĖJIMAI**

	Žemės sklypo numeris/ žemės sklypo plotas
	Sklypo ribos posūkio taškas
	Esami statiniai ir įrenginiai
	Formuojamo žemės sklypo ribos
	Esamos žemės sklypų ribos
	Gatvės ašinė linija
	Esamų inžinerinių tinklų apsaugos zonos
	Įvažiavimas - išvažiavimas, eismo kryptys
	Gatvės važiuojamoji dalis
	Servitutas



Laukų g. 23  
2101/0004:550



Laukų g. 26  
2101/0004:273

Su dokumentu asmeniškai susipažinau ir plano sprendiniams pritariu:  
Žemės savininkas (naudotojas):

*[Signature]* 2012. 04. 18  
(parašas, data)  
*[Signature]* 2012. 04. 18  
(parašas, data)

**SUDERINTA:**  
Nacionalinės žemės tarnybos prie Žemės ūkio ministerijos  
Klaipėdos miesto žemėtvarkos skyriaus  
vyr. specialistas architektas  
S. Marciniuskas  
2012 05 28

**Simono Dangvecko individuali veikla**  
Pažymos Nr. 064808

S. Dangvecko individuali veikla Liejų g. 66-202, Klaipėdos m. Tel.+370 64036206 El. paštas sdsplanas@gmail.com		ŽEMĖS SKLYPO KLAIPĖDOS MIESTE, SLYVŲ G. 3, PLANAS, PRILYGINAMAS DETALIOJO TERITORIJŲ PLANAVIMO DOKUMENTUI				
Kvalifikacijos pažymėjimo Nr.2R-FP-412		ŽEMĖS SKLYPO PLANAS (SPRENDINIŲ BRĖŽINYS) ŽEMĖS SKLYPO BENDRAS PLOTAS 263 M <sup>2</sup>				
Projekto autorius	Simonas Dangveckas	Parašas	Data	Mastelis	Lapų skaičius	Lapo Nr.
		<i>[Signature]</i>	2012-04-16	M 1:500	1	1