



**KLAIPĖDOS MIESTO SAVIVALDYBĖS
ADMINISTRACIJOS DIREKTORIUS**

ĮSAKYMAS

**DĖL ŽEMĖS SKLYPŲ KLAIPĖDOJE, VETERINARIJOS G. 58, VETERINARIJOS G. 64,
VETERINARIJOS G. 68, VETERINARIJOS G. 70, VETERINARIJOS G. 72,
VETERINARIJOS G. 76, VETERINARIJOS G. 78 IR VETERINARIJOS G. 80,
PLANO, PRILYGINAMO DETALIOJO TERITORIJŲ PLANAVIMO DOKUMENTUI,
PATVIRTINIMO**

2012 m. rugsėjo 10 d. Nr. AD1-2087
Klaipėda

Vadovaudamasi Lietuvos Respublikos vietos savivaldos įstatymo (Žin., 1994, Nr. 55-1049; 2008, Nr. 113-4290; 2009, Nr. 159-7206) 29 straipsnio 8 dalies 2 punktu, Lietuvos Respublikos teritorijų planavimo įstatymo (Žin., 1995, Nr. 107-2391; 2004, Nr. 21-617; 2009, Nr. 159-7205) 21 straipsnio 3 dalimi, Žemės sklypo plano, prilyginamo detaliojo teritorijų planavimo dokumentui, rengimo, derinimo ir tvirtinimo miestų teritorijose tvarkos aprašo, patvirtinto Lietuvos Respublikos Vyriausybės 2010 m. liepos 21 d. nutarimu Nr. 1124 (Žin., 2010, Nr. 91-4815), 40 punktu, atsižvelgdama į Simono Dangvecko 2012-08-31 prašymą,

t v i r t i n u žemės sklypų Klaipėdoje, Veterinarijos g. 58, Veterinarijos g. 64, Veterinarijos g. 68, Veterinarijos g. 70, Veterinarijos g. 72, Veterinarijos g. 76, Veterinarijos g. 78 ir Veterinarijos g. 80, planą, prilyginamą detaliojo teritorijų planavimo dokumentui (pridedama sprendinių brėžinys, 1 lapas, sprendinių lentelė, 3 lapai).

Šis įsakymas gali būti skundžiamas Lietuvos Respublikos administracinių bylų teisenos įstatymo nustatyta tvarka Klaipėdos apygardos administraciniam teismui Galinio Pylimo g. 9, Klaipėda, per 1 mėnesį nuo individualaus akto paskelbimo dienos.

Savivaldybės administracijos direktorė




Judita Simonavičiūtė

SITUACIJOS SCHEMA



PLANUOJAMA TERITORIJA

PATVIRTINTA
Klaipėdos miesto savivaldybės administracijos
direktorius 2012 m. rugpjūčio 20 d.
įsakymu Nr. AB-1902/2012-07-20



Pastabos:
1. Prie skaičiaus A raidė žymi (pvz. IA) esamas žemės sklypas, kuris suformuotas kadastriniais matavimais.
2. Žemės sklypo plane (sprendinių brėžinyje) numatomas laisvos valstybinės žemės, (siterpusios tarp privačių žemės sklypų ir Veterinarijos gatvės bei S/B "Dobilas" ribos, sujungimas su pagrindiniu žemės sklypu (LR teisės aktų nustatyta tvarka). Sprendinių lentelėje pažymėta. (pvz. 1+1A)

S/B "Draugystė" riba

SUTARTINIAI ŽYMĖJIMAI

	Žemės sklypo numeris/ žemės sklypo plotas
	Sklypo ribos postūčio taškas
	Esami statiniai ir įrenginiai
	Formuojamo žemės sklypo ribos (siterpus iki 4 arų)
	Esamos žemės sklypų ribos
	Preliminarios žemės sklypų ribos
	Naikinamos žemės sklypų ribos
	Esamų inžinerinių tinklų apsaugos zonos
	Įvažiavimas - išvažiavimas, eismo kryptys
	Gatvės važiuojamoji dalis
	Gatvės ešinė linija
	S/B "Dobilas" riba
	S/B "Draugystė" riba
	Vielos, tinklo tvora

Su dokumentu esmeniškai susipažinai ir plano sprendiniams pritariu:
Žemės savininkas (naudotojas):

os g. 58, savininkas:

[Signature]
(parašas, data)

os g. 64, savininkas:

[Signature] 2012.07.26
(parašas, data)

os g. 68, savininkas:

2012.07.26
(parašas, data)

os g. 70, savininkas:

[Signature]
(parašas, data)

os g. 72, savininkas:

[Signature]
(parašas, data)

76, savininkas:

2012.VII.25
(parašas, data)

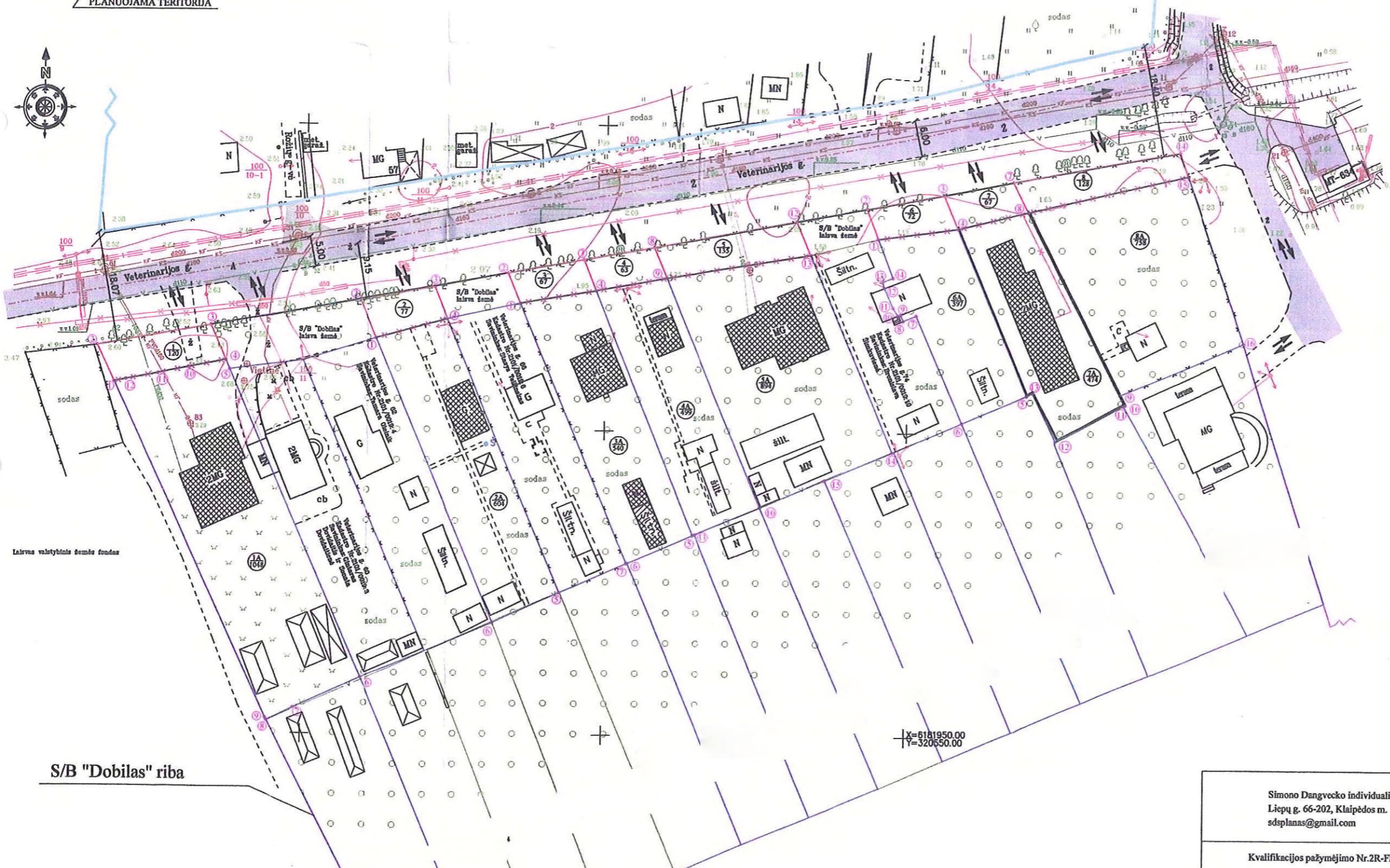
78, savininkas:

2012.07.26
(parašas, data)

80, savininkas:

2012.07.30
(parašas, data)

(parašas, data)




S/B "Dobilas" riba

X=6181950.00
Y=320650.00

Simono Dangvecko individuali veikla Liepų g. 66-202, Klaipėdos m. sdsplanas@gmail.com		ŽEMĖS SKLYPŲ GRUPĖS KLAIPĖDOJE, S/B "DOBILAS" VETERINARIJOS G. 58, 64, 68, 70, 72, 76, 78 IR 80, PLANAS, PRILYGINAMAS DETALIOJO TERITORIJŲ PLANAVIMO DOKUMENTUI				
Kvalifikacijos pažymėjimo Nr.2R-FP-412		ŽEMĖS SKLYPO PLANAS (SPRENDINIŲ BRĖŽINYS)				
Projekto rengėjas	Simonas Dangveckas	Parašas	Data	Mastelis	Lapų skaičius	Lapo Nr.
	<i>[Signature]</i>		2012-07-02	M 1:500	1	1

ŽEMĖS SKLYPŲ GRUPĖS KLAIPĖDOJE, S/B "DOBILAS", VETERINARIJOS G. 58, 64, 68, 70, 72, 76, 78 IR 80, PLANAS, PRILYGINAMAS DETALIOJO TERITORIJŲ PLANAVIMO DOKUMENTUI (SPRENDINIŲ LENTELĖ NR.1)

Sklypo Nr.	Žemės sklypo plotas (m ²)	Sklypo ribų kampų Nr.	Sklypo ribų kampų koordinatės (koordinacių sistema LKS-94)		Žemės sklypo kraštinių ilgiai		Žemės sklypo naudojimo paskirtis, naudojimo būdas ir pobūdis	Statinių aukštis (m)	Užstatymo tankumas	Duomenys apie žemės sklypo apribojimus		Žemės sklypo duomenys	
			X	Y	Sklypo kampų Nr.	Atstumas (m)				Specialiosios žemės ir miško naudojimo sąlygos	Servitutai	Žemės sklypo adresas	Žemės sklypo savininkas, naudotojas
1	2	3	4	5	6	7	8	9	10	11	12	13	14
1	120	1 2 3 4 10 11 12	6182007.45 6182013.47 6182016.88 6182011.16 6182009.93 6182008.90 6182007.84	320418.15 320415.29 320434.24 320436.78 320430.49 320425.38 320420.08	1-2 2-3 3-4 4-9 9-10 10-11 11-1	6.66 19.25 6.26 6.41 5.21 5.40 1.97	1. Žemės sklypo paskirtis: Kitos paskirties žemė. 2. Žemės sklypo naudojimo būdas: Gyvenamosios teritorijos. 3. Naudojimo pobūdis: Vienbučių ir dvibučių gyvenamųjų pastatų statybos.	nenustatomas	nenustatomas	1. Saugotini želdiniai (medžiai ir krūmai), augantys ne miškų ūkio paskirties žemėje, (kodas XXVII), plotas 30 kv.m. 2. Vandentirčio, lietaus ir fekalinės kanalizacijos tinklų ir įrenginių apsaugos zonos, (kodas XLIX), plotas 78 kv.m.	Nenustatomas	Nenustatomas	
1+1A	1168	1 2 3 4 5 6 7 8 9	6182007.45 6182013.47 6182016.88 6182011.16 6182009.63 6181959.35 6181954.23 6181952.13 6181952.51	320418.15 320415.29 320434.24 320436.78 320437.46 320459.81 320448.77 320444.38 320444.15	1-2 2-3 3-4 4-5 5-6 6-7 7-8 8-9 9-1	6.66 19.25 6.26 1.67 55.02 12.17 4.86 0.45 60.78	1. Žemės sklypo naudojimo būdas: Gyvenamosios teritorijos. 2. Žemės sklypo naudojimo būdas: Mėgėjų sodų žemės sklypai ir sodininkų bendrijų bendrojo naudojimo žemės sklypai. 3. Naudojimo pobūdis: Mėgėjų sodų žemės sklypai.	8.50	0.30	1. Elektros linijų apsaugos zona, (kodas VI), plotas 21 kv.m. 2. Saugotini želdiniai (medžiai ir krūmai), augantys ne miškų ūkio paskirties žemėje, (kodas XXVII), plotas 30 kv.m. 3. Vandentirčio, lietaus ir fekalinės kanalizacijos tinklų ir įrenginių apsaugos zonos, (kodas XLIX), plotas 413 kv.m.	Nenustatomas	Veterinarijos g. 58 Klaipėdos m.	
2	77	1 2 3 4	6182015.10 6182021.35 6182023.57 6182018.31	320461.80 320459.11 320471.49 320473.73	1-2 2-3 3-4 4-1	6.80 12.58 5.72 12.35	1. Žemės sklypo paskirtis: Žemė ūkio. 2. Žemės sklypo naudojimo būdas: Mėgėjų sodų žemės sklypai ir sodininkų bendrijų bendrojo naudojimo žemės sklypai. 3. Naudojimo pobūdis: Mėgėjų sodų žemės sklypai.	nenustatomas	nenustatomas	1. Elektros linijų apsaugos zona, (kodas VI), plotas 15 kv.m. 2. Saugotini želdiniai (medžiai ir krūmai), augantys ne miškų ūkio paskirties žemėje, (kodas XXVII), plotas 25 kv.m.	Nenustatomas	Nenustatomas	
2+2A	681	1 2 3 4 5 6	6182015.10 6182021.35 6182023.57 6182018.31 6181973.39 6181968.44	320461.80 320459.11 320471.49 320473.73 320492.85 320481.88	1-2 2-3 3-4 4-5 5-6 6-1	6.80 12.58 5.72 48.82 12.04 50.80	1. Žemės sklypo paskirtis: Žemė ūkio. 2. Žemės sklypo naudojimo būdas: Mėgėjų sodų žemės sklypai ir sodininkų bendrijų bendrojo naudojimo žemės sklypai. 3. Naudojimo pobūdis: Mėgėjų sodų žemės sklypai.	3.00	0.07	1. Elektros linijų apsaugos zona, (kodas VI), plotas 82 kv.m. 2. Saugotini želdiniai (medžiai ir krūmai), augantys ne miškų ūkio paskirties žemėje, (kodas XXVII), plotas 25 kv.m. 3. Vandentirčio, lietaus ir fekalinės kanalizacijos tinklų ir įrenginių apsaugos zonos, (kodas XLIX), plotas 61 kv.m.	Nenustatomas	Veterinarijos g. 64, Klaipėdos m.	
3	67	1 2 3 4	6182020.85 6182025.80 6182028.03 6182022.95	320485.95 320483.87 320496.30 6182022.95	1-2 2-3 3-4 4-1	5.37 12.63 5.49 12.60	1. Žemės sklypo paskirtis: Žemė ūkio. 2. Žemės sklypo naudojimo būdas: Mėgėjų sodų žemės sklypai ir sodininkų bendrijų bendrojo naudojimo žemės sklypai. 3. Naudojimo pobūdis: Mėgėjų sodų žemės sklypai.	nenustatomas	nenustatomas	1. Elektros linijų apsaugos zona, (kodas VI), plotas 15 kv.m. 2. Saugotini želdiniai (medžiai ir krūmai), augantys ne miškų ūkio paskirties žemėje, (kodas XXVII), plotas 20 kv.m.	Nenustatomas	Nenustatomas	
3+3A	607	1 2 3 4 5 6 7	6182020.85 6182025.80 6182028.03 6182022.95 6181982.91 6181978.25 6181968.44	320485.95 320483.87 320496.30 6182022.95 320514.75 320504.03 320481.88	1-2 2-3 3-4 4-5 5-6 6-7 7-1	5.37 12.63 5.49 43.26 11.69 0.17 46.28	1. Žemės sklypo paskirtis: Žemė ūkio. 2. Žemės sklypo naudojimo būdas: Mėgėjų sodų žemės sklypai ir sodininkų bendrijų bendrojo naudojimo žemės sklypai. 3. Naudojimo pobūdis: Mėgėjų sodų žemės sklypai.	6.65	0.07	1. Elektros linijų apsaugos zona, (kodas VI), plotas 82 kv.m. 2. Saugotini želdiniai (medžiai ir krūmai), augantys ne miškų ūkio paskirties žemėje, (kodas XXVII), plotas 20 kv.m. 3. Vandentirčio, lietaus ir fekalinės kanalizacijos tinklų ir įrenginių apsaugos zonos, (kodas XLIX), plotas 59 kv.m.	Nenustatomas	Veterinarijos g. 68, Klaipėdos m.	



Klaipėdos miesto savivaldybės administracijos
 direktoriaus 2012 m. rugpjūčio 30 d.
 sprendimo Nr. AD1-2089

ŽEMĖS SKLYPŲ GRUPĖS KLAIPĖDOJE, S/B "DOBILAS", VETERINARIJOS G. 58, 64, 68, 70, 72, 76, 78 IR 80, PLANAS, PRILYGINAMAS DETALIOJO TERITORIJŲ PLANAVIMO DOKUMENTUI (SPRENDINIŲ LENTELĖ Nr. 2)

1	2	3	4	5	6	7	8	9	10	11	12	13	14
4	63	4 3 8 9	6182022.95 6182028.03 6182030.13 6182025.09	320498.37 320496.30 320507.87 320510.02	4-3 3-8 8-9 9-4	5.49 11.76 5.48 11.84	1. Žemės sklypo paskirtis: Žemė ūkio. 2. Žemės sklypo naudojimo būdas: Mėgėjų sodų žemės sklypai ir sodininkų bendrijų bendrojo naudojimo žemės sklypai. 3. Naudojimo pobūdis: Mėgėjų sodų žemės sklypai.	nenustatomas	nenustatomas	1. Elektros linijų apsaugos zona, (kodas VI), plotas 17 kv.m. 2. Saugotini želdiniai (medžiai ir krūmai), augantys ne miškų ūkio paskirties žemėje, (kodas XXVII), plotas 17 kv.m.	Nenustatomas	Nenustatomas	
4+4A	562	4 3 8 9 10 11 5	6182022.95 6182028.03 6182030.13 6182025.09 6181987.58 6181983.05 6181982.91	320498.37 320496.30 320507.87 320510.02 320525.99 320515.09 320514.75	4-3 3-8 8-9 9-10 10-11 11-5 5-4	5.49 11.76 5.48 40.77 11.80 0.37 43.26	1. Žemės sklypo paskirtis: Žemė ūkio. 2. Žemės sklypo naudojimo būdas: Mėgėjų sodų žemės sklypai ir sodininkų bendrijų bendrojo naudojimo žemės sklypai. 3. Naudojimo pobūdis: Mėgėjų sodų žemės sklypai.	3.70	0.04	1. Elektros linijų apsaugos zona, (kodas VI), plotas 83 kv.m. 2. Saugotini želdiniai (medžiai ir krūmai), augantys ne miškų ūkio paskirties žemėje, (kodas XXVII), plotas 17 kv.m. 3. Vandentirčio, lietaus ir fekalinės kanalizacijos tinklų ir įrenginių apsaugos zonos, (kodas XLIX), plotas 60 kv.m.	Nenustatomas	Veterinarijos g. 70, Klaipėdos m.	
5	135	9 8 12 13	6182025.09 6182030.13 6182034.57 6182029.11	320510.02 320507.87 320531.64 320533.96	9-8 8-12 12-13 13-9	5.48 24.18 5.93 24.28	1. Žemės sklypo paskirtis: Žemė ūkio. 2. Žemės sklypo naudojimo būdas: Mėgėjų sodų žemės sklypai ir sodininkų bendrijų bendrojo naudojimo žemės sklypai. 3. Naudojimo pobūdis: Mėgėjų sodų žemės sklypai.	nenustatomas	nenustatomas	1. Elektros linijų apsaugos zona, (kodas VI), plotas 42 kv.m. 2. Saugotini želdiniai (medžiai ir krūmai), augantys ne miškų ūkio paskirties žemėje, (kodas XXVII), plotas 17 kv.m. 3. Vandentirčio, lietaus ir fekalinės kanalizacijos tinklų ir įrenginių apsaugos zonos, (kodas XLIX), plotas 61 kv.m.	Nenustatomas	Nenustatomas	
5+5A	1029	9 8 12 13 14 15 10	6182025.09 6182030.13 6182034.57 6182029.11 6181987.58 6181983.05 6181982.91	320510.02 320507.87 320531.64 320533.96 320525.99 320515.09 320514.75	9-8 8-12 12-13 13-14 14-15 15-10 10-9	5.48 24.18 5.93 35.06 11.99 11.56 40.77	1. Žemės sklypo paskirtis: Žemė ūkio. 2. Žemės sklypo naudojimo būdas: Mėgėjų sodų žemės sklypai ir sodininkų bendrijų bendrojo naudojimo žemės sklypai. 3. Naudojimo pobūdis: Mėgėjų sodų žemės sklypai.	7.71	0.13	1. Elektros linijų apsaugos zona, (kodas VI), plotas 147 kv.m. 2. Saugotini želdiniai (medžiai ir krūmai), augantys ne miškų ūkio paskirties žemėje, (kodas XXVII), plotas 17 kv.m. 3. Vandentirčio, lietaus ir fekalinės kanalizacijos tinklų ir įrenginių apsaugos zonos, (kodas XLIX), plotas 266 kv.m.	Nenustatomas	Veterinarijos g. 72, Klaipėdos m.	
6	72	1 2 3 4	6182031.81 6182036.72 6182039.09 6182033.57	320545.01 320543.10 320555.77 320558.14	1-2 2-3 3-4 4-1	5.27 12.89 6.01 13.25	1. Žemės sklypo paskirtis: Žemė ūkio. 2. Žemės sklypo naudojimo būdas: Mėgėjų sodų žemės sklypai ir sodininkų bendrijų bendrojo naudojimo žemės sklypai. 3. Naudojimo pobūdis: Mėgėjų sodų žemės sklypai.	nenustatomas	nenustatomas	1. Elektros linijų apsaugos zona, (kodas VI), plotas 25 kv.m. 2. Saugotini želdiniai (medžiai ir krūmai), augantys ne miškų ūkio paskirties žemėje, (kodas XXVII), plotas 12 kv.m.	Nenustatomas	Nenustatomas	
6+6A	469	1 2 3 4 5 6 7 8 9 10 11 12 13 14	6182031.81 6182036.72 6182039.09 6182033.57 6182006.23 6182001.72 6182019.36 6182018.49 6182019.49 6182019.34 6182020.61 6182023.80 6182024.81 6182025.50	320545.01 320543.10 320555.77 320558.14 320569.87 320559.11 320551.38 320549.20 320548.77 320548.37 320547.52 320546.08 320545.75 320547.47	1-2 2-3 3-4 4-5 5-6 6-7 7-8 8-9 9-10 10-11 11-12 12-13 13-14 14-1	5.27 12.89 6.01 29.75 11.67 19.26 2.35 1.09 0.43 1.53 3.50 1.06 1.85 6.77	1. Žemės sklypo paskirtis: Žemė ūkio. 2. Žemės sklypo naudojimo būdas: Mėgėjų sodų žemės sklypai ir sodininkų bendrijų bendrojo naudojimo žemės sklypai. 3. Naudojimo pobūdis: Mėgėjų sodų žemės sklypai.	0.00	0.00	1. Elektros linijų apsaugos zona, (kodas VI), plotas 52 kv.m. 2. Saugotini želdiniai (medžiai ir krūmai), augantys ne miškų ūkio paskirties žemėje, (kodas XXVII), plotas 12 kv.m. 3. Vandentirčio, lietaus ir fekalinės kanalizacijos tinklų ir įrenginių apsaugos zonos, (kodas XLIX), plotas 58 kv.m.	Nenustatomas	Veterinarijos g. 76, Klaipėdos m.	




PATVIRTINTA
Klaipėdos miesto savivaldybės administracijos
direktoriaus 2012 m. rugpjūčio 10 d.
išsakymu Nr. AD1-2057

ŽEMĖS SKLYPŲ KLAIPĖDOJE, S/IB "DOBILAS", VETERINARIJOS G. 58, 64, 68, 70, 72, 76, 78 IR 80, PLANAS, PRILYGINAMAS DETALIOJO TERITORIJŲ PLANAVIMO DOKUMENTUI (SPRENDINIŲ LENTELĖ NR. 3)

1	2	3	4	5	6	7	8	9	10	11	12	13	14
7	67	4 3 7 8	6182033.57 6182039.09 6182041.25 6182036.53	320558.14 320555.77 320567.28 320569.83	4-3 3-7 7-8 8-4	6.01 11.71 5.54 12.01	1. Žemės sklypo paskirtis: Žemė ūkiui. 2. Žemės sklypo naudojimo būdas: Mėgėjiškų sodų ir sodininkų bendrijų bendrojo naudojimo žemės sklypai. 3. Naudojimo pobūdis: Mėgėjiškų sodų sklypai.	7.28	0.26	1. Elektros linijų apsaugos zona, (kodas VI), plotas 26 kv.m 1. Elektros linijų apsaugos zona, (kodas VI), plotas 86 kv.m 2. Vandenturkio, licenzijos ir fėkalines kanalizacijos tinklų ir įrenginių apsaugos zonos, (kodas XLIX), plotas 95 kv.m.	Nenustatomi	Nenustatomas Veterinarijos g. 78, Klaipėdos m.	Ramunė Vaitkienė
7+7A	541	4 3 7 8 9 10 11 12 13 5	6182033.57 6182039.09 6182041.25 6182036.53 6182006.52 6182004.88 6182004.72 6181998.77 6182006.70 6182006.23	320558.14 320555.77 320567.28 320569.83 320585.31 320586.16 320585.85 320574.68 320570.88 320569.87	4-3 3-7 7-8 8-9 9-10 10-11 11-12 12-13 13-5 5-4	6.01 11.71 5.54 33.59 1.85 0.35 12.66 8.79 1.11 29.75	1. Žemės sklypo paskirtis: Žemė ūkiui. 2. Žemės sklypo naudojimo būdas: Mėgėjiškų sodų ir sodininkų bendrijų bendrojo naudojimo žemės sklypai. 3. Naudojimo pobūdis: Mėgėjiškų sodų sklypai.						
8	128	8 7 14 15	6182025.09 6182030.13 6182034.57 6182029.11	320510.02 320507.87 320531.64 320533.96	8-7 7-14 14-15 15-8	5.54 27.83 4.09 26.84	1. Žemės sklypo paskirtis: Žemė ūkiui. 2. Žemės sklypo naudojimo būdas: Mėgėjiškų sodų ir sodininkų bendrijų bendrojo naudojimo žemės sklypai. 3. Naudojimo pobūdis: Mėgėjiškų sodų sklypai.						
8+8A	886	8 7 14 15 16 9	6182025.09 6182030.13 6182034.57 6182029.11 6182015.19 6182006.52	320510.02 320507.87 320531.64 320533.96 320605.69 320585.31	8-7 7-14 14-15 15-16 16-9 9-8	5.54 27.83 4.09 29.00 22.15 33.59	1. Žemės sklypo paskirtis: Žemė ūkiui. 2. Žemės sklypo naudojimo būdas: Mėgėjiškų sodų ir sodininkų bendrijų bendrojo naudojimo žemės sklypai. 3. Naudojimo pobūdis: Mėgėjiškų sodų sklypai.	0.00	0.00	1. Elektros linijų apsaugos zona, (kodas VI), plotas 144 kv.m 2. Vandenturkio, licenzijos ir fėkalines kanalizacijos tinklų ir įrenginių apsaugos zonos, (kodas XLIX), plotas 33 kv.m.	Nenustatomi	Nenustatomas Veterinarijos g. 80, Klaipėdos m.	



PATVIRTINTA
Klaipėdos miesto savivaldybės administracijos
direktoriaus 2012 m. rugpjūtis 10 d.
įsakymu Nr. AD1-20847

Projekto rengėjas

Simonas Dangveckas