



**KLAIPĖDOS MIESTO SAVIVALDYBĖS
ADMINISTRACIJOS DIREKTORIUS**

**ĮSAKYMAS
DĖL ŽEMĖS SKLYPO KLAIPĖDOJE, ŽŪKLĖS G. 2, PLANO, PRILYGINAMO
DETALIOJO TERITORIJŲ PLANAVIMO DOKUMENTUI, PATVIRTINIMO**

2012 m. lapkričio 22 d. Nr. AD1-2705
Klaipėda

Vadovaudamasi Lietuvos Respublikos vietos savivaldos įstatymo (Žin., 1994, Nr. 55-1049; 2008, Nr. 113-4290; 2009, Nr. 159-7206) 29 straipsnio 8 dalies 2 punktu, Lietuvos Respublikos teritorijų planavimo įstatymo (Žin., 1995, Nr. 107-2391; 2004, Nr. 21-617; 2009, Nr. 159-7205) 21 straipsnio 3 dalimi, Žemės sklypo plano, prilyginamo detaliojo teritorijų planavimo dokumentui, rengimo, derinimo ir tvirtinimo miestų teritorijose tvarkos aprašo, patvirtinto Lietuvos Respublikos Vyriausybės 2010 m. liepos 21 d. nutarimu Nr. 1124 (Žin., 2010, Nr. 91-4815), 40 punktu, atsižvelgdama į uždarnosios akcinės bendrovės „Progresyvūs projektai“ 2012 m. spalio 9 d. prašymą, t v i r t i n u žemės sklypo Klaipėdoje, Žūklės g. 2, planą, prilyginamą detaliojo teritorijų planavimo dokumentui (sprendinių brėžinys pridedamas).

Šis įsakymas gali būti skundžiamas Lietuvos Respublikos administracinių bylų teisenos įstatymo nustatyta tvarka Klaipėdos apygardos administraciniam teismui Galinio Pylimo g. 9, Klaipėda, per 1 mėnesį nuo individualaus akto paskelbimo dienos.

Savivaldybės administracijos direktore



Judita Simonavičiūtė

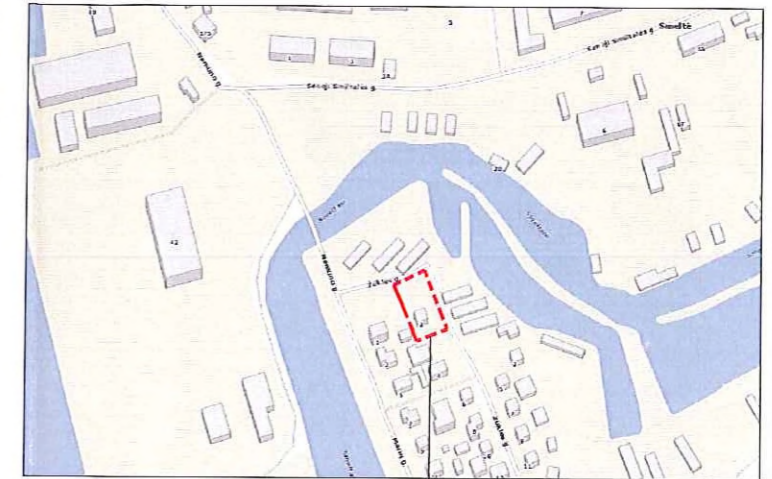
ŽEMĖS SKLYPO PLANO, PRILYGINAMO DETALIOJO TERITORIJŲ PLANAVIMO DOKUMENTUI, LENTELĖ

Sklypo (jo dalies) Nr.	Sklypo (jo dalies) kampų pažymėjimas plane	Sklypo (jo dalies) kampų koordinatės		Sklypo ribų kraštinių lentelė		Sklypo (jo dalies) plotas, m ²	Žemės sklypo naudojimo paskirties, naudojimo būdas ir pobūdis	Statinių aukštis, m	Užstatymo tankumas	Užstatymo intensyvumas	Duomenys apie žemės naudojimo apribojimus		Žemės sklypo duomenys		
		X	Y	Sklypo ribų kraštinė tarp taškų	Sklypo ribų kraštinės ilgis tarp taškų						Specialiosios žemės naudojimo sąlygos	Servitukai	Formuojamo sklypo adresas		Suformuoto žemės sklypo naudotojai
1	2	3	4	5	6	7	8	9	10	11	12	13	14	15	16
1	1	6173443.68	320954.59	1-2	14.21	1164	1. Žemės sklypų naudojimo paskirtis - kitos paskirties žemė; 2. Žemės sklypų naudojimo būdas - gyvenamosios teritorijos (G); 3. Žemės sklypų naudojimo pobūdis - vienbučių ir dvibučių gyvenamųjų pastatų statybos (G1);	vienas su mansarda - 7 m	0.28	0.35	1. Elektros linijų apsaugos zonos - žemės juosta, kurios plotis po 1 m nuo linijos konstrukcijų kraštinių taškų; 2. Ryšių linijų apsaugos zonos - po 2 m. 3. Vandentiekio, lietaus ir fekalinės kanalizacijos tinklų ir įrenginių apsaugos zona - po 5 m nuo vamzdinių ašies.	Servitutas - teisė naudoti ir aptarnauti požemines ir antžemines komunikacijas (tamaujantis daiktas) (kodai - 207,208) - 257 m ² ;	Klaipėdos miesto	Žūkės g. 2	
	2	6173438.64	320941.31	2-3	11.10										
	3	6173434.55	320930.99	3-4	7.76										
	4	6173441.65	320927.86	4-5	37.87										
	5	6173476.74	320913.61	5-6	25.55										
	6	6173486.25	320937.33	6-7	33.81										
	7	6173454.87	320949.91	7-1	12.13										

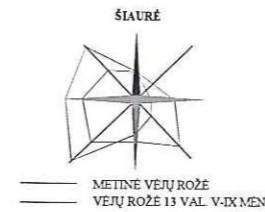
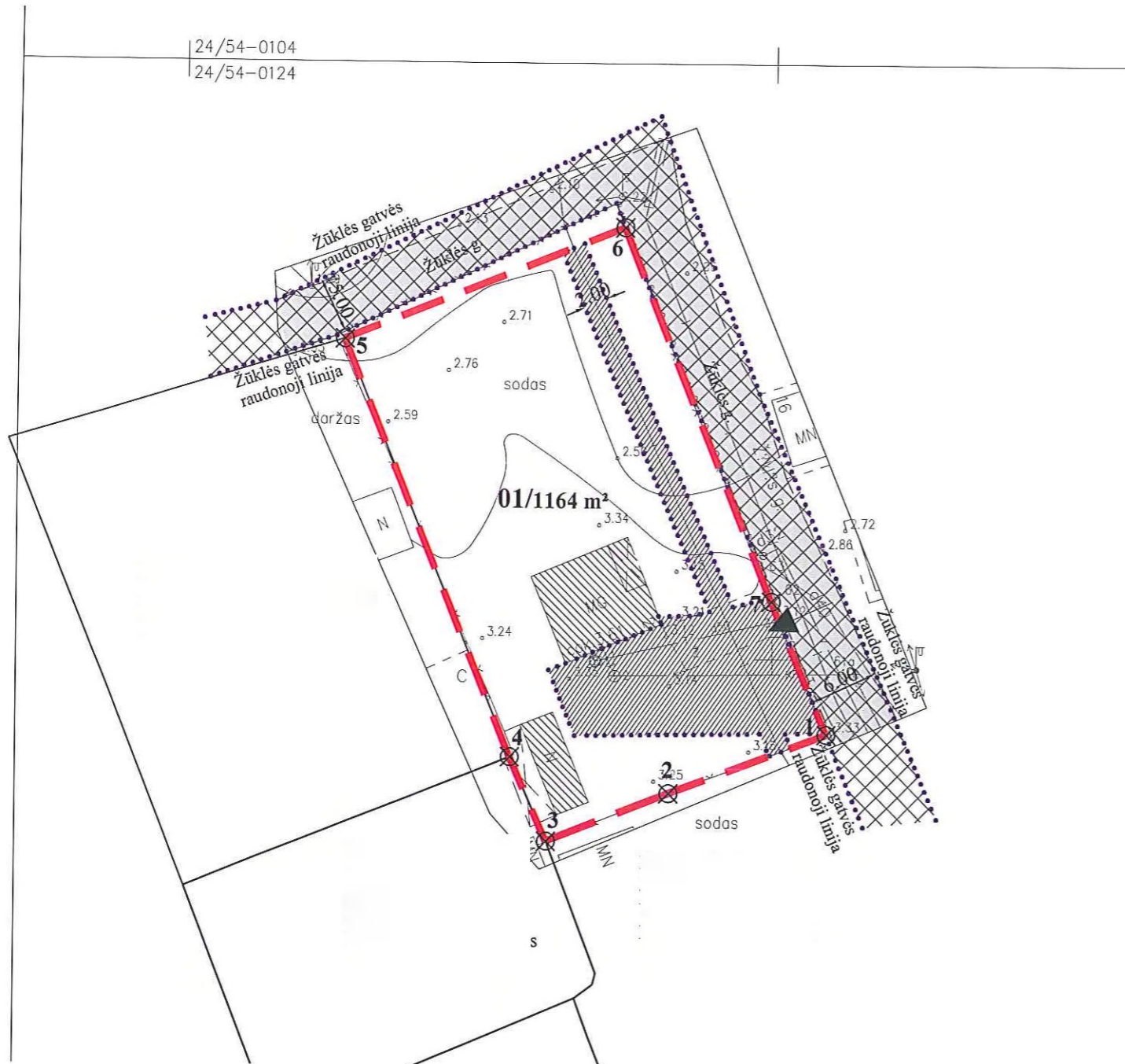
PATVIRTINTA
Klaipėdos miesto savivaldybės
administracijos direktoriaus
2012 m. lapkričio 22 d.
Įsakymu Nr. AD1-2705



PLANUOJAMOS TERITORIJOS SITUACIJOS SCHEMA



Planuojama teritorija



SUTARTINIAI ŽENKLAI	
01/1164 m²	SKLYPO NUMERIS/SKLYPO PLOTAS
	FORMUOJAMAS ŽEMĖS SKLYPAS ESAMIEMS PASTATAMS EKSPLOATUOTI, PAGAL KLAIPĖDOS M. SAV. ADMINISTRACIJOS DIREKTORIAUS ĮSAKYMĄ 2012-06-26 NR. AD1-1504
	SERVITUTO RIBOS (ZONOS)
	SUSISIEKIMO IR INŽINERINIŲ TINKLŲ KORIDORIŲ RIBOS
	ESAMI STATINIAI
	ĮVAŽIAVIMAS - IŠVAŽIAVIMAS, EISMO KRYPTIS
	SANITARINIŲ APSAUGOS ZONŲ BEI APSAUGOS ZONŲ RIBOS
	GATVĖS AŠINĖ LINIJA
	ESAMAS PRIVAŽIAVIMAS
	SKLYPŲ GRETIMYBĖS
	SKLYPO RIBOS KAMPO TAŠKAS

PASTABA:
ŽEMĖS SKLYPO PLANE NUMATOMA SUFORMUOTI NAUDOJAMĄ VALSTYBINĖS ŽEMĖS SKLYPĄ ESAMIEMS PASTATAMS EKSPLOATUOTI (LR TEISĖS AKTŲ NUSTATYTA TVARKA).

PROGRESYVŪS PROJEKTAI
www.pprojektai.lt
J. Zauerveino 5-7, LT-92122, Klaipėda
Tel./fax. (8-46) 216071, info@pprojektai.lt

25024	P.V.	S. KAZLAUSKIENĖ	2012
A947	ARCH.	D. ZUBAVIČIENĖ	2012
	PLAN.	D. ORENTIENĖ	2012
ETAPAS	PLANAVIMO INICIATORIUS		
ŽSP			

PROJEKTAS
ŽEMĖS SKLYPO PLANAS, ADRESU ŽŪKLĖS G. 2 KLAIPĖDOS MIESTE, PRILYGINAMAS DETALIOJO TERITORIJŲ PLANAVIMO DOKUMENTUI

BRĖŽINYS	LAIDA		
ŽEMĖS SKLYPO PLANAS (SPRENDINIŲ BRĖŽINYS) M 1:500	0		
BRĖŽINIO NUMERIS	FORMATAS	LAPAS	LAPŲ
DP-12.01.19-ŽSP-001	A3	1	1