



KLAIPĖDOS MIESTO SAVIVALDYBĖS ADMINISTRACIJOS DIREKTORIUS

ĮSAKYMAS DĖL ŽEMĖS SKLYPO KLAIPĖDOJE, VETERINARIJOS G. 74, PLANO, PRILYGINAMO DETALIOJO TERITORIJŲ PLANAVIMO DOKUMENTUI, PATVIRTINIMO

2013 m. gruodžio 9 d. Nr. AD1-3102
Klaipėda

Vadovaudamasi Lietuvos Respublikos vietos savivaldos įstatymo (Žin., 1994, Nr. 55-1049; 2008, Nr. 113-4290; 2009, Nr. 159-7206) 29 straipsnio 8 dalies 2 punktu, Lietuvos Respublikos teritorijų planavimo įstatymo (Žin., 1995, Nr. 107-2391; 2004, Nr. 21-617; 2009, Nr. 159-7205) 21 straipsnio 3 dalimi, Žemės sklypo plano, prilyginamo detaliojo teritorijų planavimo dokumentui, rengimo, derinimo ir tvirtinimo miestų teritorijose tvarkos aprašo, patvirtinto Lietuvos Respublikos Vyriausybės 2010 m. liepos 21 d. nutarimu Nr. 1124 (Žin., 2010, Nr. 91-4815), 40 punktu, atsižvelgdama į uždarosios akcinės bendrovės „Geostatybiniai sprendimai“ 2013 m. lapkričio 28 d. prašymą,

tvirtinu žemės sklypo Klaipėdoje, Veterinarijos g. 74, planą, prilyginamą detaliojo teritorijų planavimo dokumentui (sprendinių brėžinys pridedamas).

Šis įsakymas gali būti skundžiamas Lietuvos Respublikos administracinių bylų teisenos įstatymo nustatyta tvarka Klaipėdos apygardos administraciniam teismui Galinio Pylimo g. 9, Klaipėda, per 1 mėnesį nuo individualaus akto paskelbimo dienos.

Savivaldybės administracijos direktorė

Judita Simonavičiūtė



ŽEMĖS SKLYPO PLANO, PRILYGINAMO DETALIOJO TERITORIJŲ PLANAVIMO DOKUMENTUI, LENTELĖ

Sklypo Nr.	Žemės sklypo plotas (m ²)	Žemės sklypo kraštinių ilgiai		Žemės sklypo naudojimo paskirtis, naudojimo būdas ir pobūdis	Statinių aukštis (m) esamas	Užstatymo tankumas (%) esamas	Duomenys apie žemės sklypo apribojimus		Žemės sklypo duomenys										
		Sklypo kampų Nr.	Atstumas (m)				Specialiosios žemės ir miško naudojimo sąlygos	Servitutai	Žemės sklypo adresas	Žemės sklypo savininkas, naudotojas									
1	409	1-2	36.66	1. Žemės sklypo paskirtis - Žemė ūkiu. 2. Žemės sklypo naudojimo būdas - Mėgėjų sodų žemės sklypai ir sodininkų bendrijų bendrojo naudojimo žemės sklypai. 3. Naudojimo pobūdis - Mėgėjų sodų žemės sklypų.	4.20	9.0	1. Elektros linijų apsaugos zonos, (kodas VI), plotas 154 m ² . 2. Vandentiekio, lietus ir fekalinės kanalizacijos tinklų ir įrenginių apsaugos zonos, (kodas XI.IX), plotas 32 m ²	Nenustatomi	Veterinarijos g. 74, Klaipėdos m.										
		2-5	11.41																
		5-6	8.51																
		6-7	1.85																
		7-8	1.06																
		8-9	3.50																
		9-10	1.53																
		10-11	0.43																
		11-12	1.09																
		12-13	2.35																
		13-14	19.26																
		14-15	12.13																
		15-1	0.33																
		2	45								2-3	4.33		nenustatomi		1. Elektros linijų apsaugos zonos, (kodas VI), plotas 2 m ² .	Nenustatomi	Nenustatomas	
											3-4	11.66							
4-5	3.53																		
5-2	11.41																		
3*	454	1-2	36.66		4.20	8.0	1. Elektros linijų apsaugos zonos, (kodas VI), plotas 156 m ² . 2. Vandentiekio, lietus ir fekalinės kanalizacijos tinklų ir įrenginių apsaugos zonos, (kodas XI.IX), plotas 32 m ²	Nenustatomi	Veterinarijos g. 74, Klaipėdos m.										
		2-3	4.33																
		3-4	11.66																
		4-5	3.53																
		5-6	8.51																
		6-7	1.85																
		7-8	1.06																
		8-9	3.50																
		9-10	1.53																
		10-11	0.43																
		11-12	1.09																
		12-13	2.35																
		13-14	19.26																
		14-15	12.13																
		15-1	0.33																

KOORDINAČIŲ ŽINIARAŠTIS

KOORDINAČIŲ SISTEMA		
LKS-94		
Taško Nr.	X	Y
1	6181996.83	320547.65
2	6182030.58	320533.33
3	6182034.57	320531.64
4	6182036.72	320543.10
5	6182033.43	320544.38
6	6182025.50	320547.47
7	6182024.81	320545.75
8	6182023.80	320546.08
9	6182020.61	320547.52
10	6182019.34	320548.37
11	6182019.49	320548.77
12	6182018.49	320549.20
13	6182019.36	320551.38
14	6182001.72	320559.11
15	6181996.96	320547.95

SITUACIJOS SCHEMA



Duomenys perkelta iš Registrų centro kadastro žemėlapiu
Ortofotografinė nuotrauka atlikta 2009-2010


PLANUOJAMA TERITORIJA

Pastabos:

- 3*- sklypas suformuojamas sujungus 1 ir 2 sklypus.
- Žemės sklypo plane (sprendinių brėžinyje) numatomas laisvos valstybinės žemės, įsiterpusios tarp privačio žemės sklypo ir S/B "Dobilas" ribos bei Veterinarijos gatvės sujungimas su pagrindiniu žemės sklypu (LR teisės aktų nustatyta tvarka).

SUTARTINIAI ŽYMĖJIMAI

	A-Žemės sklypo numeris/ B-žemės sklypo plotas m ²
	Sklypo ribos posūkio taškas
	Esami statiniai ir įrenginiai
	Formuojamo žemės sklypo ribos (įsiterpęs iki 4 arų)
	Esamos žemės sklypų ribos
	Naikinamos žemės sklypų ribos
	Esamų inžinerinių tinklų apsaugos zonos
	Įvažiavimas - išvažiavimas, eismo kryptys
	Gatvės važiuojamoji dalis
	Gatvės ašinė linija
	S/B "Dobilas" riba
	Vielos, tinklo tvora



Su dokumentu asmeniškai susipažinau ir plano sprendiniams pritariu:
Gretimi žemės sklypų savininkai:

m., Veterinarijos g. 72, savininkas:

[Signature] (parašas, data)

m., Veterinarijos g. 76, savininkas:

[Signature] (parašas, data)

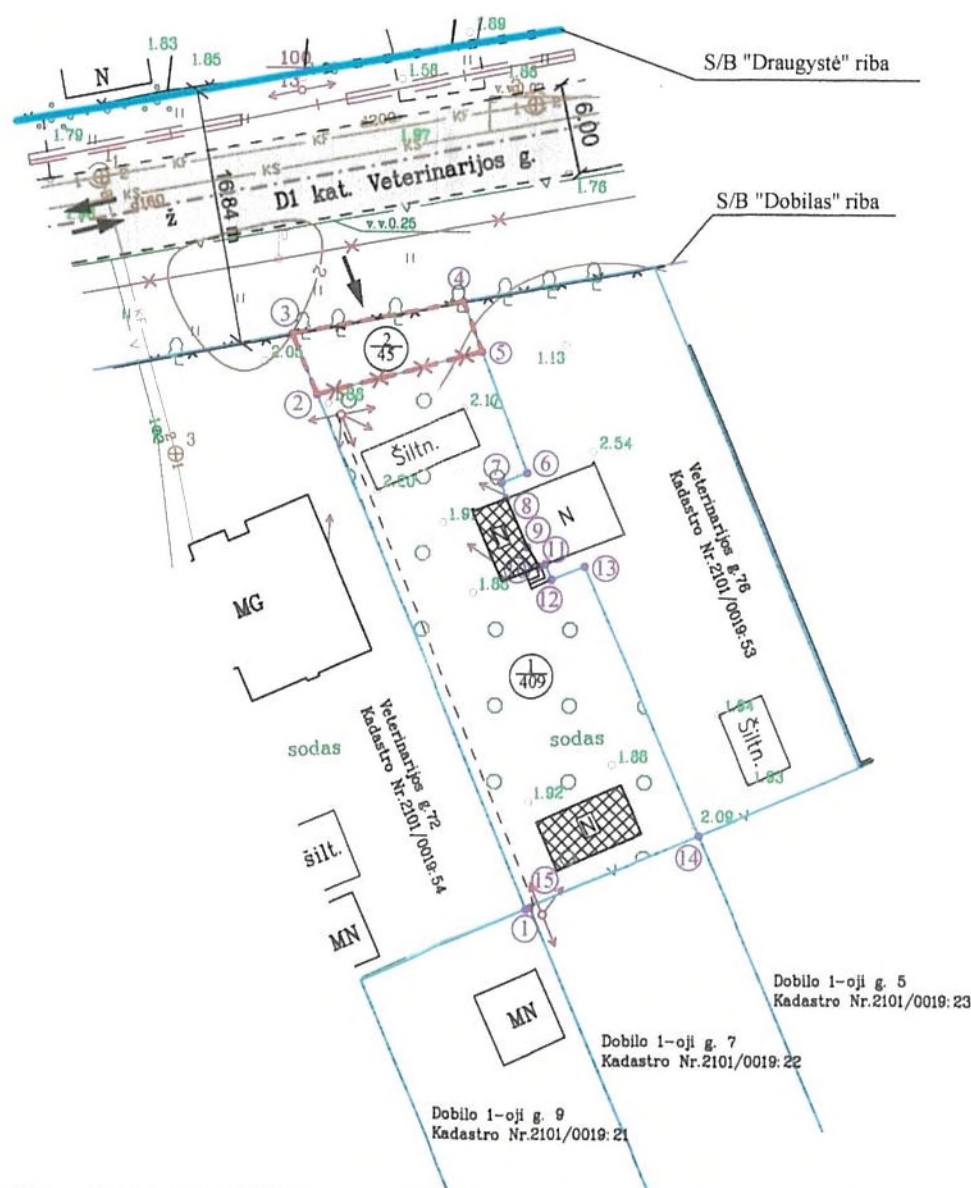
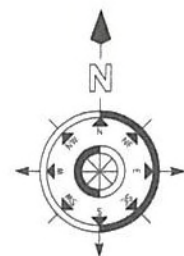
bilas" pirmininkas

..... (parašas, data)

Su dokumentu asmeniškai susipažinau ir plano sprendiniams pritariu:

Žemės savininkas (naudotojas):

Žemės sklypo Klaipėdos m., Veterinarijos g. 74, savininkė:
[Signature] (parašas, data)



UAB "Geostatybiniai sprendimai"
Liepų g. 66-202, Klaipėdos m.
El. p. sdsplanas@gmail.com
Tel. Nr. 864779363

ŽEMĖS SKLYPO VETERINARIJOS G. 74, KLAIPĖDOJE
KADASTRO NR. 2101/0019:10, PLANAS
PRILYGINAMAS DETALIOJO TERITORIJŲ
PLANAVIMO DOKUMENTUI

Kvalifikacijos pažymėjimo Nr.2R-FP-614

ŽEMĖS SKLYPO PLANAS (SPRENDINIŲ BRĖŽINYS)
ŽEMĖS SKLYPO BENDRAS PLOTAS 454 M²

Projekto rengėjas	Darius Mikaločius	Parašas	Data	Mastelis	Lapų skaičius	Lapo Nr.
		<i>[Signature]</i>	2013-10-25	M 1:500	1	1