



**KLAIPĖDOS MIESTO SAVIVALDYBĖS  
ADMINISTRACIJOS DIREKTORIUS**

**ĮSAKYMAS**

**DĖL ŽEMĖS SKLYPŲ KLAIPĖDOJE, VINGIO G. 23A, VINGIO G. 23B, VINGIO G. 23C,  
VINGIO G. 23D IR VINGIO G. 23E, PLANO, PRILYGINAMO DETALIOJO  
TERITORIJŲ PLANAVIMO DOKUMENTUI, PATVIRTINIMO**

2013 m. gegužės 3 d. Nr. AD1-1056  
Klaipėda

Vadovaudamasi Lietuvos Respublikos vietos savivaldos įstatymo (Žin., 1994, Nr. 55-1049; 2008, Nr. 113-4290; 2009, Nr. 159-7206) 29 straipsnio 8 dalies 2 punktu, Lietuvos Respublikos teritorijų planavimo įstatymo (Žin., 1995, Nr. 107-2391; 2004, Nr. 21-617; 2009, Nr. 159-7205) 21 straipsnio 3 dalimi, Žemės sklypo plano, prilyginamo detaliojo teritorijų planavimo dokumentui, rengimo, derinimo ir tvirtinimo miestų teritorijose tvarkos aprašo, patvirtinto Lietuvos Respublikos Vyriausybės 2010 m. liepos 21 d. nutarimu Nr. 1124 (Žin., 2010, Nr. 91-4815), 40 punktu, atsižvelgdama į Simono Dangvecko 2013 m. balandžio 22 d. prašymą,

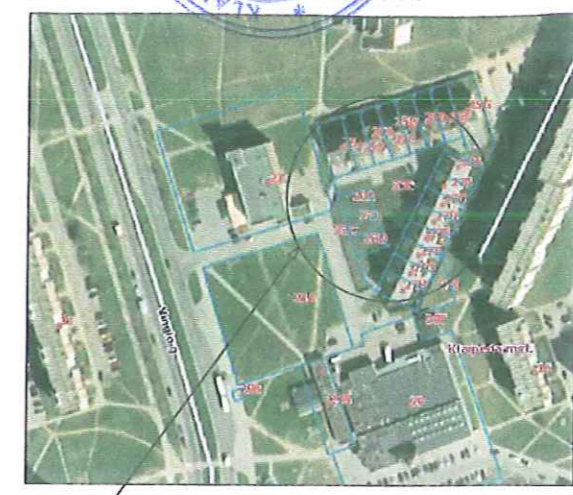
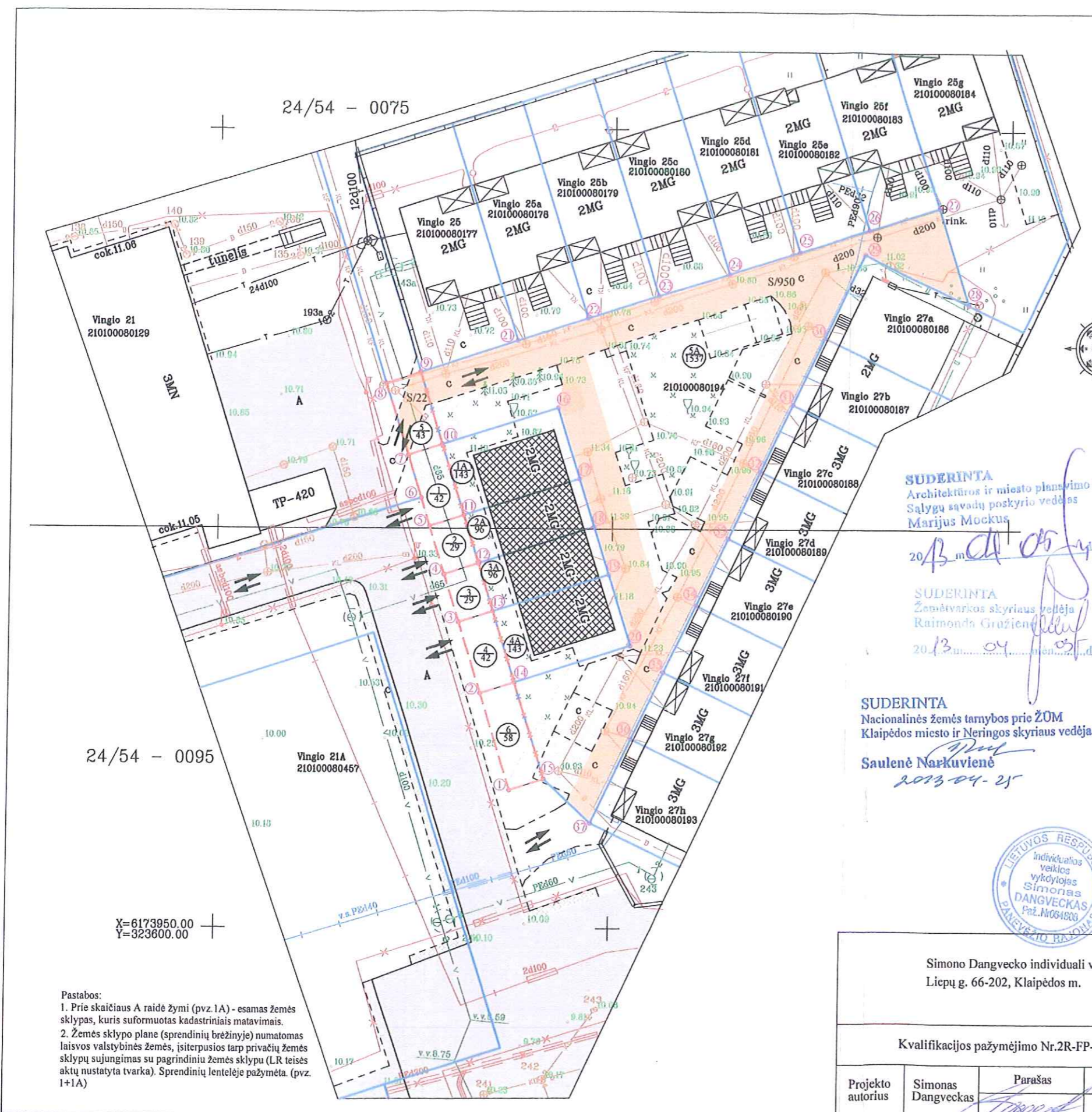
tvirtinu žemės sklypų Klaipėdoje, Vingio g. 23A, Vingio g. 23B, Vingio g. 23C, Vingio g. 23D ir Vingio g. 23E, planą, prilyginamą detaliojo teritorijų planavimo dokumentui (sprendinių brėžinys ir lentelės pridedami).

Šis įsakymas gali būti skundžiamas Lietuvos Respublikos administracinių bylų teisenos įstatymo nustatyta tvarka Klaipėdos apygardos administraciniam teismui Galinio Pylimo g. 9, Klaipėda, per 1 mėnesį nuo individualaus akto paskelbimo dienos.

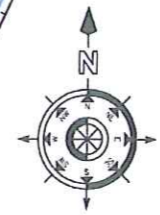
Savivaldybės administracijos direktorė



Judita Simonavičiūtė



PLANUOJAMA TERITORIJA



SUTARTINIAI ŽYMĖJIMAI

	Žemės sklypo numeris/ žemės sklypo plotas
	Sklypo ribos posūkio taškas
	Esami statiniai ir įrenginiai
	Formuojamo žemės sklypo ribos (išterpęs iki 4 arų)
	Esamos žemės sklypų ribos
	Naikinamos žemės sklypų ribos
	Esamų inžinerinių tinklų apsaugos zonos
	Įvažiavimas - išvažiavimas, eismo kryptys
	Šaligatvis
	Kelio servitutas

SUDERINTA  
 Architektūros ir miesto planavimo skyriaus  
 Sąlygų sąvadų poskyrio vedėjas  
 Marijus Mockus  
 2013 m. 04-05 d.

SUDERINTA  
 Žemėtvarkos skyriaus vedėja  
 Raimonda Gružienė  
 2013 m. 04-05 d.

SUDERINTA  
 Nacionalinės žemės tarnybos prie ŽŪM  
 Klaipėdos miesto ir Neringos skyriaus vedėja  
 Saulėnė Narkuvienė  
 2013-04-25

Su dokumentu asmeniškai susipažinau ir plano sprendiniams pritariu:

Žemės savininkai (naudotojai):  
 Igor Borisevič ..... (parašas, data)  
 Jurij Sporychin ..... (parašas, data)  
 Igor Suchov ..... (parašas, data)

Direktorė  
**Jelena Počianė**



Simono Dangvecko individuali veikla Liepų g. 66-202, Klaipėdos m.		ŽEMĖS SKLYPŲ GRUPĖS KLAIPĖDOJE, VINGIO G. 23A VINGIO G. 23B, VINGIO G. 23C, VINGIO G. 23D IR VINGIO G. 23E PLANAS, PRILYGINAMAS DETALIOJO TERITORIJŲ PLANAVIMO DOKUMENTUI			
Kvalifikacijos pažymėjimo Nr.2R-FP-412		ŽEMĖS SKLYPO PLANAS (SPRENDINIŲ BRĖŽINYŠ)			
Projekto autorius	Simonas Dangveckas	Parašas	Data	Mastelis	Lapų skaičius
			2012-11-20	M 1:500	1
					Lapo Nr.
					1


Pastabos:  
 1. Prie skaičiaus A raidė žymi (pvz. 1A) - esamas žemės sklypas, kuris suformuotas kadastriniais matavimais.  
 2. Žemės sklypo plane (sprendinių brėžinyje) numatomas laisvos valstybinės žemės, išterpusios tarp privačių žemės sklypų sujungimas su pagrindiniu žemės sklypu (LR teisės aktų nustatyta tvarka). Sprendinių lentelėje pažymėta. (pvz. 1+1A)



ŽEMĖS SKLYPŲ GRUPĖS KLAIPĖDOJE, VINGIO G. 23A, VINGIO G. 23B, VINGIO G. 23C, VINGIO G. 23D IR VINGIO G. 23E  
PLANO, PRILYGINAMO DETALIOJO TERITORIJOS PLANAVIMO DOKUMENTUI, SPRENDINIŲ LENTELĖ NR.1

Sklypo Nr.	Žemės sklypo plotas (m <sup>2</sup> )	Sklypo ribų kampų Nr.	Sklypo ribų kampų koordinatės (koordinatinių sistema LKS-94)		Žemės sklypo kraštinių ilgiai		Žemės sklypo naudojimo paskirtis, naudojimo būdas ir pobūdis	Statinių aukštis (m)	Užstatymo tankumas	Duomenys apie žemės sklypo apribojimus		Žemės sklypo duomenys	
			X	Y	Sklypo kampų Nr.	Atstumas (m)				Specialiosios žemės ir miško naudojimo sąlygos	Servitutai	Žemės sklypo adresas	Žemės sklypo savininkas, naudotojas
1	2	3	4	5	6	7	8	9	10	11	12	13	14
1	42	5 6 7 10 11	6174000.28 6174003.80 6174009.14 6174010.52 6174001.64	323626.87 323625.76 323624.06 323628.38 323631.19	5-6 6-7 7-10 10-11 11-5	3.60 5.60 4.54 9.31 4.53	1. Žemės sklypo paskirtis - kitos paskirties žemė. 2. Žemės sklypo naudojimo būdas- gyvenamosios teritorijos. 3. Naudojimo pobūdis - vienbučių ir dvibučių gyvenamųjų pastatų statybos.	nenustatomas	nenustatomas	Vandentiekio, lietaus ir fekalinės kanalizacijos tinklų ir įrenginių apsaugos zonos, (kodas XLIX), plotas 42 kv.m.	Nenustatomi	Nenustatomas	
1+1A	185	5 6 7 10 16 17 11	6174000.28 6174003.80 6174009.14 6174010.52 6174015.14 6174006.27 6174001.64	323626.87 323625.76 323624.06 323628.38 323642.99 323645.80 323631.19	5-6 6-7 7-10 10-16 16-17 17-11 11-5	3.60 5.60 4.54 15.32 9.30 15.32 4.53		9.76	0.47	Vandentiekio, lietaus ir fekalinės kanalizacijos tinklų ir įrenginių apsaugos zonos, (kodas XLIX), plotas 79 kv.m.		Vingio g. 23A Klaipėdos m.	
2	29	4 5 11 12	6173994.28 6174000.28 6174001.64 6173995.65	323628.77 323626.87 323631.19 323633.08	4-5 5-11 11-12 12-4	6.29 4.53 6.29 4.53	1. Žemės sklypo paskirtis - kitos paskirties žemė. 2. Žemės sklypo naudojimo būdas- gyvenamosios teritorijos. 3. Naudojimo pobūdis - vienbučių ir dvibučių gyvenamųjų pastatų statybos.	nenustatomas	nenustatomas	Vandentiekio, lietaus ir fekalinės kanalizacijos tinklų ir įrenginių apsaugos zonos, (kodas XLIX), plotas 29 kv.m.	Nenustatomi	Nenustatomas	
2+2A	125	4 5 11 17 18 12	6173994.28 6174000.28 6174001.64 6174006.27 6174000.27 6173995.65	323628.77 323626.87 323631.19 323645.80 323647.70 323633.08	4-5 5-11 11-17 17-18 18-12 12-4	6.29 4.53 15.32 6.29 15.33 4.53		9.76	0.69	Vandentiekio, lietaus ir fekalinės kanalizacijos tinklų ir įrenginių apsaugos zonos, (kodas XLIX), plotas 55 kv.m.		Vingio g. 23B Klaipėdos m.	
3	29	3 4 12 13	6173988.27 6173994.28 6173995.65 6173989.64	323630.67 323628.77 323633.08 323634.99	3-4 4-12 12-13 13-3	6.30 4.53 6.30 4.53	1. Žemės sklypo paskirtis - kitos paskirties žemė. 2. Žemės sklypo naudojimo būdas- gyvenamosios teritorijos. 3. Naudojimo pobūdis - vienbučių ir dvibučių gyvenamųjų pastatų statybos.	nenustatomas	nenustatomas	Vandentiekio, lietaus ir fekalinės kanalizacijos tinklų ir įrenginių apsaugos zonos, (kodas XLIX), plotas 29 kv.m.	Nenustatomi	Nenustatomas	
3+3A	125	3 4 12 18 19 13	6173988.27 6173994.28 6173995.65 6174000.27 6173994.28 6173989.64	323630.67 323628.77 323633.08 323647.70 323649.59 323634.99	3-4 4-12 12-18 18-19 19-13 13-3	6.30 4.53 15.33 6.28 15.33 4.53		9.76	0.69	Vandentiekio, lietaus ir fekalinės kanalizacijos tinklų ir įrenginių apsaugos zonos, (kodas XLIX), plotas 55 kv.m.		Vingio g. 23C Klaipėdos m.	

Klaipėdos miesto savivaldybės administracijos direktoriaus pavaduotojas  
[Signature]



PATVIRTINTA  
Klaipėdos miesto savivaldybės  
administracijos direktoriaus  
2013 m. 05-03 d. įsakymu Nr. PD-1-1056

ŽEMĖS SKLYPŲ GRUPĖS KLAIPĖDOJE, VINGIO G. 23A, VINGIO G. 23B, VINGIO G. 23C, VINGIO G. 23D IR VINGIO G. 23E  
PLANO, PRILYGINAMO DETALIOJO TERITORIJOS PLANAVIMO DOKUMENTUI, SPRENDINIŲ LENTELĖ NR.2

1	2	3	4	5	6	7	8	9	10	11	12	13	14
4	42	2 3 13 14	6173979.40 6173988.27 6173989.64 6173980.76	323633.48 323630.67 323634.99 323637.79	2-3 3-13 13-14 14-2	9.30 4.53 9.31 4.52	1. Žemės sklypo paskirtis - kitos paskirties žemė. 2. Žemės sklypo naudojimo būdas - gyvenamosios teritorijos. 3. Naudojimo pobūdis - vienbučių ir dvibučių gyvenamųjų pastatų statybos.	nenustatomas	nenustatomas	Vandentiekio, lietaus ir fekalinės kanalizacijos tinklų ir įrenginių apsaugos zonos, (kodas XLIX), plotas 2 kv.m.	Nenustatomi	Nenustatomas	
4+4A	185	2 3 13 19 20 14	6173979.40 6173988.27 6173989.64 6173994.28 6173985.40 6173980.76	323633.48 323630.67 323634.99 323649.59 323652.40 323637.79	2-3 3-13 13-19 19-20 20-14 14-2	9.30 4.53 15.33 9.31 15.32 4.52		9.76	0.47	Vandentiekio, lietaus ir fekalinės kanalizacijos tinklų ir įrenginių apsaugos zonos, (kodas XLIX), plotas 27 kv.m.	Nenustatomi	Vingio g. 23D Klaipėdos m.	
5	43	7 8 9 10	6174009.14 6174018.12 6174019.51 6174010.52	323624.06 323621.19 323625.54 323628.38	7-8 8-9 9-10 10-7	9.43 4.57 9.43 4.54	1. Žemės sklypo paskirtis - kitos paskirties žemė. 2. Žemės sklypo naudojimo būdas - gyvenamosios teritorijos. 3. Naudojimo pobūdis - vienbučių ir dvibučių gyvenamųjų pastatų statybos.	nenustatomas	nenustatomas	Vandentiekio, lietaus ir fekalinės kanalizacijos tinklų ir įrenginių apsaugos zonos, (kodas XLIX), plotas 43 kv.m.	Nustatomas kelio servitutas S/22 (22 kv.m.) (tarnaujantis daiktas)	Nenustatomas	
6	58	1 2 14 15	6173967.31 6173979.40 6173980.76 6173968.69	323637.31 323633.48 323637.79 323641.68	1-2 2-14 14-15 15-1	12.69 4.52 12.69 4.59		nenustatomas	nenustatomas	Vandentiekio, lietaus ir fekalinės kanalizacijos tinklų ir įrenginių apsaugos zonos, (kodas XLIX), plotas 13 kv.m.	Nenustatomi	Nenustatomas	
5+6+5A	1638	7 8 9 21 22 23 24 25 26 27 28 29 30 31 32 33 34 35 36 37 15 1 2 14 20 19 18 17 16 10	6174009.14 6174018.12 6174019.51 6174023.53 6174026.34 6174029.17 6174031.93 6174034.74 6174037.53 6174040.34 6174028.22 6174034.48 6174023.99 6174015.61 6174007.22 6173998.85 6173990.46 6173982.08 6173973.70 6173963.19 6173968.69 6173967.31 6173979.40 6173980.77 6173985.40 6173994.28 6174000.27 6174006.27 6174015.14 6174010.52	323624.06 323621.19 323625.54 323637.79 323646.65 323655.53 323664.40 323673.27 323682.03 323690.86 323694.71 323681.54 323676.54 323672.55 323668.57 323664.58 323660.59 323656.59 323652.61 323647.61 323641.68 323637.31 323633.48 323637.80 323652.40 323649.59 323647.70 323645.80 323642.99 323628.39	7-8 8-9 9-21 21-22 22-23 23-24 24-25 25-26 26-27 27-28 28-29 29-30 30-31 31-32 32-33 33-34 34-35 35-36 36-37 37-15 15-1 1-2 2-14 14-20 20-19 19-18 18-17 17-16 16-10 10-7	9.43 4.57 12.89 9.29 9.32 9.29 9.30 9.19 9.27 12.72 14.58 11.62 9.28 9.29 9.27 9.29 9.29 9.28 11.64 8.09 4.59 12.69 4.53 15.33 9.31 6.28 6.29 9.30 15.32 4.54	nenustatomas	nenustatomas	1. Elektros linijų apsaugos zona, (kodas VI), plotas 19 kv.m. 2. Dujotiekių apsaugos zonos, (kodas IX), plotas 178 kv.m. 3. Vandentiekio, lietaus ir fekalinės kanalizacijos tinklų ir įrenginių apsaugos zonos, (kodas XLIX), plotas 1564 kv.m.	Nustatomas kelio servitutas S/950 (950 kv.m.) (tarnaujantis daiktas)	Vingio g. 23E Klaipėdos m.		

Valdymo skyriaus  
direktorius  
*[Signature]*