



**KLAIPĖDOS MIESTO SAVIVALDYBĖS
ADMINISTRACIJOS DIREKTORIUS**

ĮSAKYMAS

**DĖL ŽEMĖS SKLYPO KLAIPĖDOJE, VETERINARIJOS G. 29A, PLANO,
PRILYGINAMO DETALIOJO TERITORIJŲ PLANAVIMO DOKUMENTUI,
PATVIRTINIMO**

2013 m. gegužės 15 d. Nr. AD1-1175
Klaipėda

Vadovaudamasi Lietuvos Respublikos vietos savivaldos įstatymo (Žin., 1994, Nr. 55-1049; 2008, Nr. 113-4290; 2009, Nr. 159-7206) 29 straipsnio 8 dalies 2 punktu, Lietuvos Respublikos teritorijų planavimo įstatymo (Žin., 1995, Nr. 107-2391; 2004, Nr. 21-617; 2009, Nr. 159-7205) 21 straipsnio 3 dalimi, Žemės sklypo plano, prilyginamo detaliojo teritorijų planavimo dokumentui, rengimo, derinimo ir tvirtinimo miestų teritorijose tvarkos aprašo, patvirtinto Lietuvos Respublikos Vyriausybės 2010 m. liepos 21 d. nutarimu Nr. 1124 (Žin., 2010, Nr. 91-4815), 40 punktu, atsižvelgdama į V. Dantienės projektavimo firmos 2013 m. gegužės 8 d. prašymą,

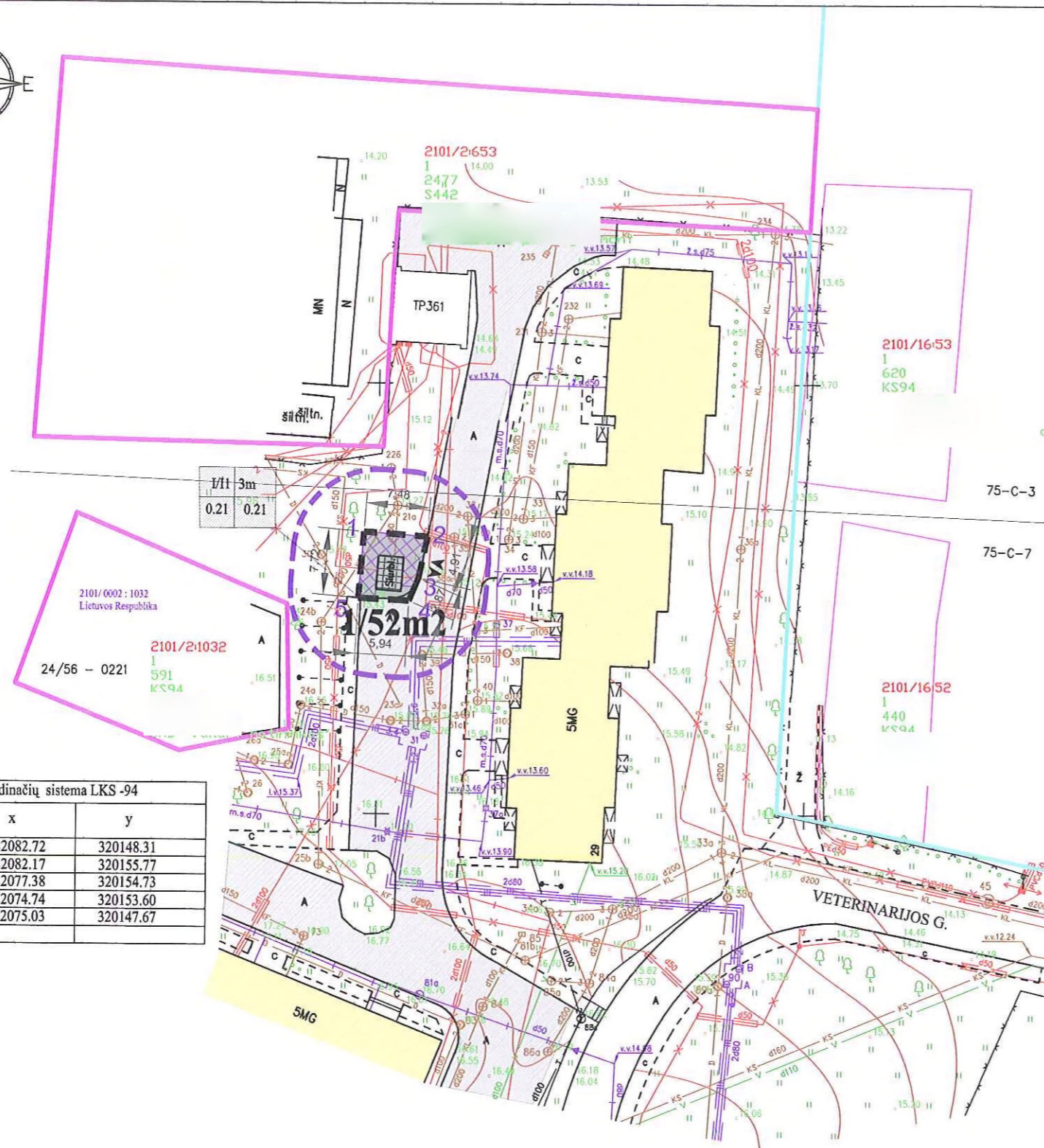

tvirtinu žemės sklypo Klaipėdoje, Veterinarijos g. 29A, planą, prilyginamą detaliojo teritorijų planavimo dokumentui (sprendinių brėžinys pridedamas).

Šis įsakymas gali būti skundžiamas Lietuvos Respublikos administracinių bylų teisenos įstatymo nustatyta tvarka Klaipėdos apygardos administraciniam teismui Galinio Pylimo g. 9, Klaipėda, per 1 mėnesį nuo individualaus akto paskelbimo dienos.

Savivaldybės administracijos direktorė



Judita Simonavičiūtė




Koordinacių sistema LKS -94

Taško Nr.	x	y
1	6182082.72	320148.31
2	6182082.17	320155.77
3	6182077.38	320154.73
4	6182074.74	320153.60
5	6182075.03	320147.67

SPRENDINIAI

ŽEMĖS SKLYPO RENGIMO TIKSLAS:
Suformuoti valstybinės žemės sklypą esamam pastatui eksploatuoti.
VIETOVĖS ADRESAS:
Savivaldybė: Klaipėdos miesto savivaldybė
Vietovė: Klaipėdos miestas
Gatvė: Veterinarijos g.
Pastato Nr. 29A

PATVIRTINTA
Klaipėdos miesto savivaldybės administracijos
direktoriaus 2013 m. 05-15 d.
įsakymu Nr. AD-105-15



PROJEKTUOJAMOS TERITORIJOS BENDRAS PLOTAS
Žemės sklypo plotas S- 52 m2.

TERITORIJOS (ŽEMĖS SKLYPO) TVARKYMO IR NAUDOJIMO RĖŽIMAS:

1. Naudojimo būdas - inžinerinės infrastruktūros teritorijos I, naudojimo pobūdis - susisiekimo ir inžinerinių komunikacijų aptarnavimo objektų statybos II.
2. Pastatų aukščio ir užstatymo tankumo rodikliai:
3. Esamas pastato aukštis - 3 m.
4. Esamas aukštų skaičius - vienas aukštas.
5. Esamas žemės sklypo užstatymo tankumas - 0.21.
6. Esamas žemės sklypo užstatymo intensyvumas - 0.21.
7. Esamo pastato rekonstrukcija, pritaikymas ar griovimas, sklypo naudojimo būdo ir pobūdžio keitimas sprendžiamas atskiru detaliuoju planu.

1	2
3	4

I/I	3m
0.21	0.21

1/52m2



- žemės sklypo numeris/žemės sklypo plotas
- formuojamo žemės sklypo riba
- užstatyto statinio zona
- inžinerinės infrastruktūros teritorija;
- esamų inžinerinių tinklų ir įrenginių apsaugos zonos:
- elektros linijų apsaugos zona 0.0004 ha
 - vandentiekio, lietaus ir fekalinės kanalizacijos apsaugos zona 0.0032 ha
 - siurblinės AZ 0.0452 ha
- Inžinerinių tinklų apsaugos zonos ir servitutai tiklinami atliekant sklypo kadastrinius matavimus.

SPECIALIOSIOS ŽEMĖS NAUDOJIMO SĄLYGOS IR ATRIBOJIMAI

1. Elektros linijų apsaugos zona 4 m2.
2. Vandentiekio, lietaus ir fekalinės kanalizacijos tinklų apsaugos zonos 32 m2.
3. Siurblinės apsaugos zona AZ - 452m2.

ŽEMĖS SKLYPO PLANO LENTELE

Projektuojamos teritorijos žemės sklypo SAVININKAI ar valstybės ir savivaldybės žemės NAUDOTOJAI Žemės sklypo PLOTAS (m2)	Pagal žemės sklypo planą formuojamas sklypas laisvoje valstybinėje žemėje			
	Pagal sklypo planą suformuoto žemės sklypo SAVININKAS	Žemės sklypo PLOTAS m2	Pagal žemės sklypo planą formuojamo žemės sklypo PAGRINDINĖ TIKSLINĖ PASKIRTIS	Pagal žemės sklypo planą formuojamo žemės sklypo NAUDOJIMO BŪDAS, POBŪDIS
Lietuvos Respublika	52 m2	Lietuvos Respublika	kitos paskirties žemė	inžinerinės infrastruktūros teritorija, susisiekimo ir inžinerinių komunikacijų aptarnavimo objektų statybos

SUTARTINIAI ŽENKLAI

- privažiavimas su asfaltbetonio danga
- esami daugiabučiai gyvenamieji pastatai
- esama įvažiavimo/išvažiavimo vieta į žemės sklypą
- siurblinės AZ 10m
- žemės sklypo ribos, neįregistruotos žemės kadastro registre
- žemės sklypų ribos, registruotos žemės kadastro registre
- registruoto žemės sklypo kadastro numeris, žemės sklypo savininkas(-ai)

ATESTATO NR.				ŽEMĖS SKLYPO VETERINARIJOS G.29A, KLAIPĖDOJE PLANAS, prilyginamas detaliojo teritorijų planavimo dokumentui	
A388	PROJ. VAD.	V. DANTIENĖ	2013m	ŽEMĖS SKLYPO PLANO SPRENDINIŲ BRĖŽINYS M 1: 500	LAI DA
A388	ARCHITEKTĖ	V. DANTIENĖ	2013m		LAPAS LAPŲ
ETAPAS	ŽEMĖS SKLYPO PLANO RENGIMO ORGANIZATORIUS: Klaipėdos miesto savivaldybės administracija				1 1