



KLAIPĖDOS MIESTO SAVIVALDYBĖS ADMINISTRACIJOS DIREKTORIUS

ĮSAKYMAS

DĖL ŽEMĖS SKLYPO KLAIPĖDOJE, MOLO G. 39, PLANO, PRILYGINAMO DETALIOJO TERITORIJŲ PLANAVIMO DOKUMENTUI, PATVIRTINIMO

2014 m. balandžio 24 d. Nr. AD1-1228

Klaipėda

Vadovaudamasi Lietuvos Respublikos vietos savivaldos įstatymo 29 straipsnio 8 dalies 2 punktu, Lietuvos Respublikos teritorijų planavimo įstatymo pakeitimo įstatymo 3 straipsnio 1 dalimi, Žemės sklypo plano, prilyginamo detaliojo teritorijų planavimo dokumentui, rengimo, derinimo ir tvirtinimo miestų teritorijose tvarkos aprašo, patvirtinto Lietuvos Respublikos Vyriausybės 2010 m. liepos 21 d. nutarimu Nr. 1124, 40 punktu ir atsižvelgdama į uždarosios akcinės bendrovės „Geostatybiniai sprendimai“ 2014 m. balandžio 14 d. prašymą,

t v i r t i n u žemės sklypo Klaipėdoje, Molo g. 39, planą, prilyginamą detaliojo teritorijų planavimo dokumentui (sprendinių brėžinys pridedamas). Planavimo tikslas – suformuoti žemės sklypą esamo pastato eksploatacijai.

Šis įsakymas gali būti skundžiamas Lietuvos Respublikos administracinių bylų teisenos įstatymo nustatyta tvarka Klaipėdos apygardos administraciniam teismui Galinio Pylimo g. 9, Klaipėda, per 1 mėnesį nuo individualaus akto paskelbimo dienos.

Savivaldybės administracijos direktorė

Judita Simonavičiūtė



ŽEMĖS SKLYPO PLANO, PRILYGINAMO DETALIOJO TERITORIJŲ PLANAVIMO DOKUMENTUI, LENTELE

Sklypo Nr.	Žemės sklypo plotas (m ²)	Žemės sklypo kraštinių ilgiai		paskirtis, naudojimo būdas ir	Statinių aukštis (m) esamas	Užstatymo tankumas (%) esamas	Duomenys apie žemės sklypo apribojimus		Žemės sklypo duomenys	
		Sklypo kampų Nr.	Atstumas (m)				Specialiosios žemės ir miško naudojimo sąlygos	Servitutai	Žemės sklypo adresas	Žemės sklypo savininkas, naudotojas
1	513	1-2 2-3 3-4 4-5 5-1	27.73 0.80 16.92 28.31 19.01	1. Žemės sklypo paskirtis - kitos paskirties žemė. 2. Žemės sklypo naudojimo būdas - komercinės paskirties objektų teritorijos.	7.70 m	17	I. Ryšių linijų apsaugos zonos, plotas 70 m ² . VI. Elektros linijų apsaugos zonos, plotas 40 m ² . XVI. Kurorų apsaugos zonos 513 m ² . XLIX. Vandentiekio, lietaus ir fekalinės kanalizacijos tinklų ir įrenginių apsaugos zonos, (kodas XLIX), plotas 126 m ² .	Nenustatomi	Molo g. 39 Klaipėdos m.	

KOORDINAČIŲ ŽINIARAŠTIS

Taško Nr.	KOORDINAČIŲ SISTEMA	
	X	Y
1	6182000.04	317363.43
2	6182001.76	317335.75
3	6182002.56	317335.79
4	6182019.47	317334.99
5	6182019.05	317363.30

Pastabos:

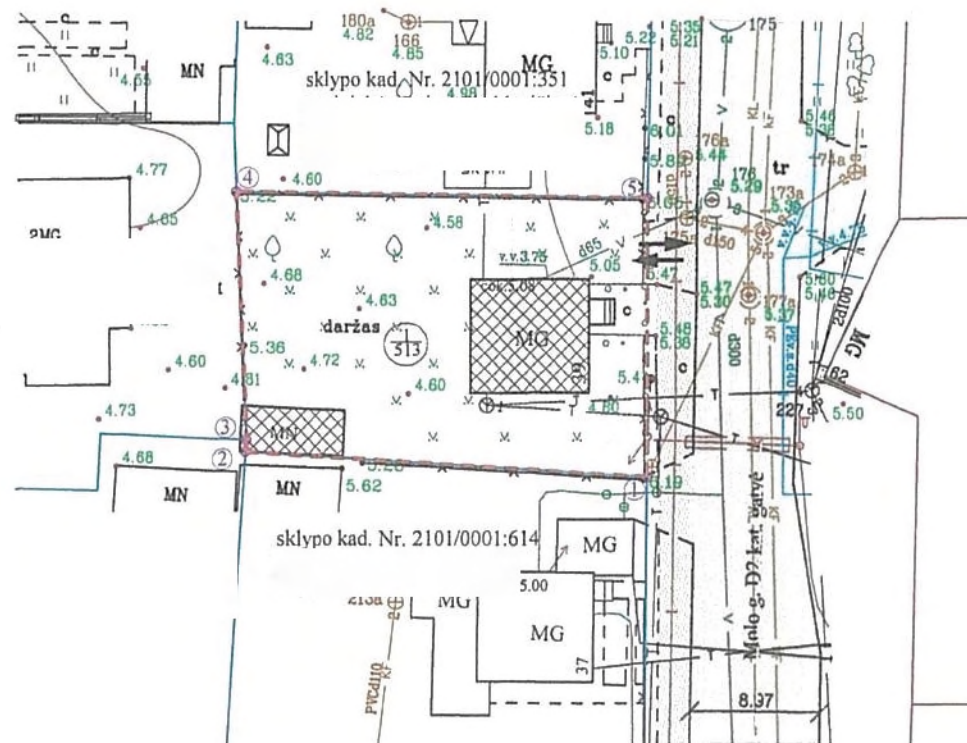
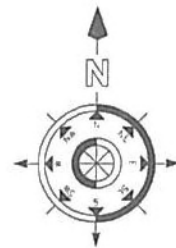
1. Žemės sklypo plane (sprendinių brėžinyje) numatoma suformuoti žemės sklypą esamo pastato eksploatacijai.
2. Žemės sklypo koordinatės, linijų ilgiai ir plotas tikslinami atliekant kadastrinius matavimus, kadangi dėl transformavimo koeficientų netikslumų žemės sklypo ribos natūroje ir projekte gali skirtis nuo 0.2 m iki 0.40 m.

KOORDINAČIŲ ŽINIARAŠTIS




Duomenys perkelti iš Registru centro kadastro žemėlapiu Ortofotografinė nuotrauka atlikta 2009-2010

PLANUOJAMA TERITORIJA



SUTARTINIAI ŽYMĖJIMAI

③	Žemės sklypo numeris/ žemės sklypo plotas
④	Sklypo ribos posūkio taškas
⊗	Esami statiniai ir įrenginiai
⋯	Formuojamo žemės sklypo ribos
—	Esamos žemės sklypų ribos
—	Esamų inžinerinių tinklų apsaugos zonos
↔	Įvažiavimas - išvažiavimas, eismo kryptys
⊠	Gatvės važiuojamoji dalis
⊞	Šaligatvis, trinkelės



PATVIRTINTA
Klaipėdos miesto savivaldybės
administracijos direktoriaus

2014 m. 04-24 d. įsakymu Nr. AD-1-1228

Su dokumentu asmeniškai susipažinau ir plano sprendiniams pritariu:
Žemės savininkas (naudotojas):

2014. 03. 17.
as, data)

UAB "Geostatybiniai sprendimai" Liepų g. 66-202, Klaipėdos m. El. p. sdsplanas@gmail.com Tel. Nr. 864779363		ŽEMĖS SKLYPO MOLO G. 39, KLAIPĖDOJE, PLANAS PRILYGINAMAS DETALIOJO TERITORIJŲ PLANAVIMO DOKUMENTUI		
Kvalifikacijos pažymėjimo Nr. 2R-FP-614 "GEOSTATYBINIAI SPRENDIMAI"		ŽEMĖS SKLYPO PLANAS (SPRENDINIŲ BRĖŽINYS) ŽEMĖS SKLYPO BENDRAS PLOTAS 512 M ²		
Projekto rengėjas	Mikaločius Darius	Parašas 2014-03-03	Mastelis M 1:500	Lapų skaičius 1
				Lapo Nr. 1