



KLAIPĖDOS MIESTO SAVIVALDYBĖS TARYBA

SPRENDIMAS DĖL ŽEMĖS SKLYPO NR. 62 SODININKŲ BENDRIJOJE "INKARAS" DETALIOJO PLANO PATVIRTINIMO

2004 m. vasario 26 d. Nr. 1-76
Klaipėda

Vadovaudamasi Lietuvos Respublikos 1994 m. liepos 7 d. Vietos savivaldos įstatymo Nr. I-533 17 straipsnio 30 punktu, Lietuvos Respublikos 1995 m. gruodžio 12 d. Teritorijų planavimo įstatymo Nr. I-1120 20 straipsnio 5 ir 7 dalimis, Klaipėdos miesto savivaldybės taryba
n u s p r e n d ž i a:

1. Patvirtinti žemės sklypo Nr. 62 sodininkų bendrijoje "Inkaras" detalų planą (pridedamas pagrindinis brėžinys).
2. Pritarti sutarties dėl infrastruktūros plėtojimo projektui tarp savivaldybės ir planavimo organizatoriaus ir įgalioti miesto merą sutartį pasirašyti (priedas pridedamas).
3. Suteikti 1 sklypui adresą – Veterinarijos g. 41 (X6182054, Y320272).
4. Nustatyti, kad:
 - 4.1. gyvenamąjį namą bus galima pradėti eksploatuoti tik prisijungus prie miesto centralizuotų vandentiekio ir nuotėkų tinklų;
 - 4.2. sprendimas įsigalioja abiem pusėms pasirašius sutartį dėl infrastruktūros plėtojimo.






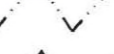






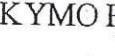
Rimantas Taraškevičius

Teikėjas - Savivaldybės administracijos direktorius

L.Makūnas

D.Arkušauskienė
2004-02-26

SUTARTINIAI ŽENKLAI

-  UŽSTATYTI LEIDŽIAMA TERITORIJA
-  DETALIOJO PLANO GALIOJIMO RIBA
-  SKLYPO RIBOS
-  UŽSTATYMO RIBA
-  GATVĖS IR PRIVAŽIAVIMAI
-  ĮVAŽIAVIMO Į SKLYPĄ VIETA
-  SERVITUTO GALIOJIMO ZONA
-  SODYBINIO UŽSTATYMO GYVENAMOJI TERITORIJA
- $\frac{1}{481}$ SKLYPO NUMERIS / SKLYPO PLOTAS m²
-  SANITARINĖS ZONOS RIBA
-  BUITINIŲ NUOTEKŲ KAUPIMO REZERVUARAS
-  GRĘŽTINIS ŠULINYS

TERITORIJOS TVARKYMO REŽIMAS

1	2
3	4
a	b
c	

Privalomieji reikalavimai (indeksai ir jų reikšmės)


- Žemės sklypo naudojimo būdas ir pobūdis
G1 Sodybinio užstatymo gyvenamoji teritorija
- Statinių aukštis 1-2a. (max 10m nuo ž. pav. iki kraigo)
- Užstatymo tankumo indeksas
- Užstatymo intensyvumo indeksas

PASIRINKTIEJI REIKALAVIMAI

- Įvažiavimo įrengimo vieta
- Šlaitinis stogas
- Statybos vieta

01 - Planuojamas individualus gyvenamas namas
Servitutų rūšys: 30 - teisė tiesti ir aptarnauti inžinerines komunikacijas

M 1:500



SKLYPO RIBŲ KOORDINATĖS

Sklypo Nr.	Taškas	X	Y
1	A (1)	24703,80	6761,79
	B (2)	24740,29	6762,94
	C (3)	24738,99	6775,84
	D (4)	24701,68	6774,86

ABCD - A. Bardausko žemės sklypo ribos
Planuojamo sklypo plotas - 481m²
Planuojamo sklypo adresas : VETERINARIJOS G.41

Atest. Nr.	I. Sviderskienės projektavimo įmonė		ŽEMĖS SKLYPO 62 SODININKŲ BENDRIJOJE "INKARAS" DETALUSIS PLANAS	
2335	DPV	I. Sviderskienė	DETALIOJO PLANO SPRENDINIAI	Laida
339A	ARCH.	I. Sviderskienė		0
DP	Planavimo organizatorius:		PAGRINDINIS BRĖŽINYS M1:500	Lapas
				Lapų
				1
				1