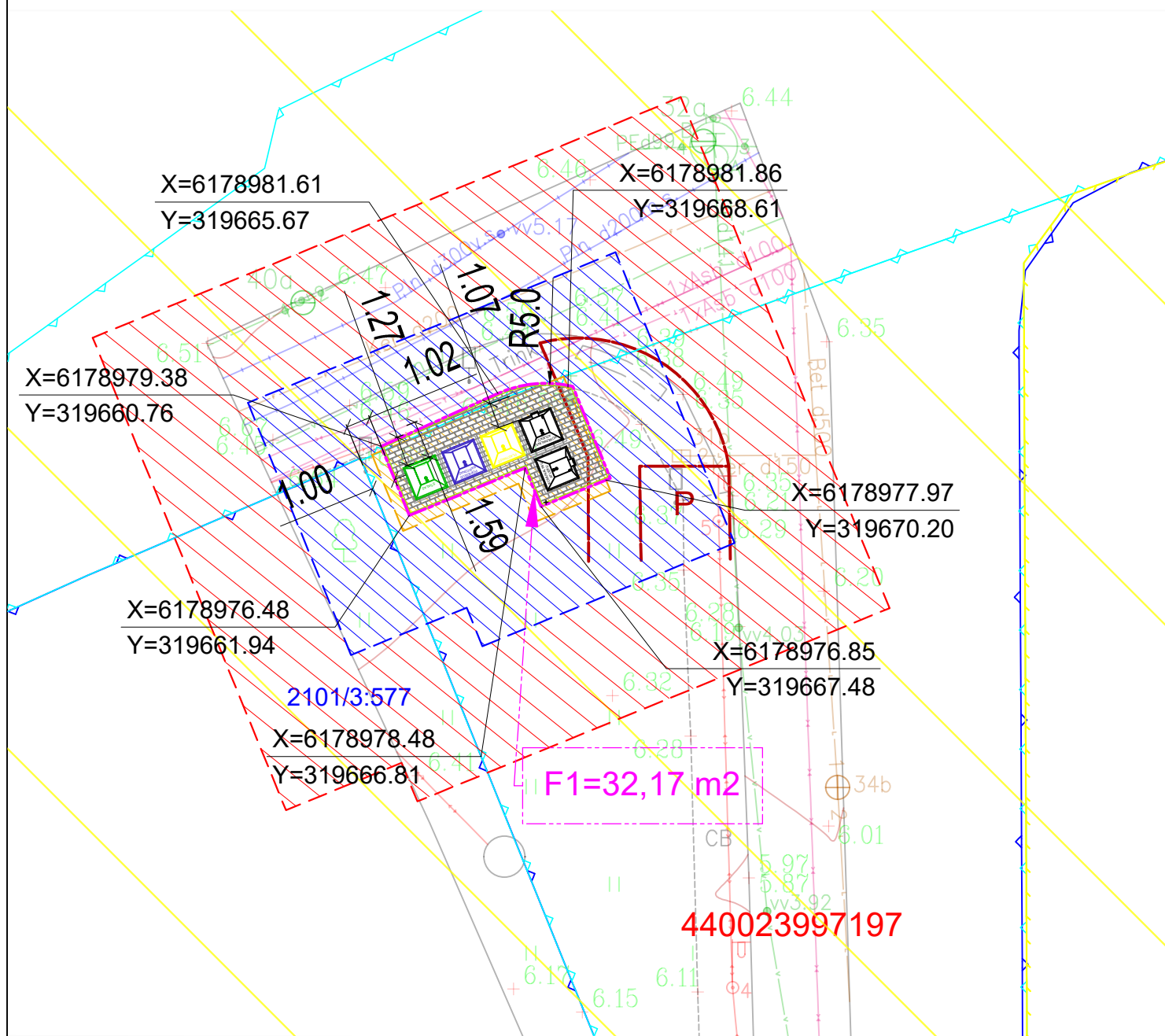


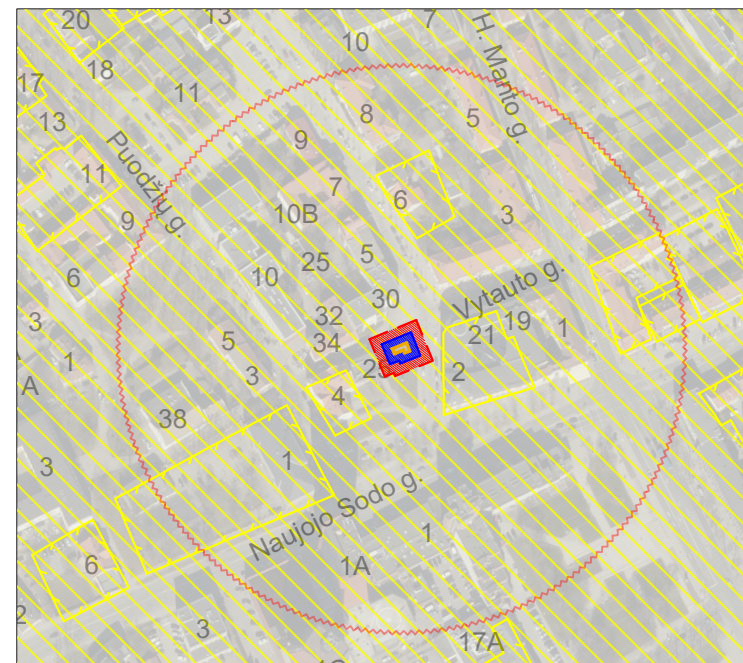
AIKŠTELĖS PLANAS, M 1:250



SUTARTINIAI ŽYMĖJIMAI:

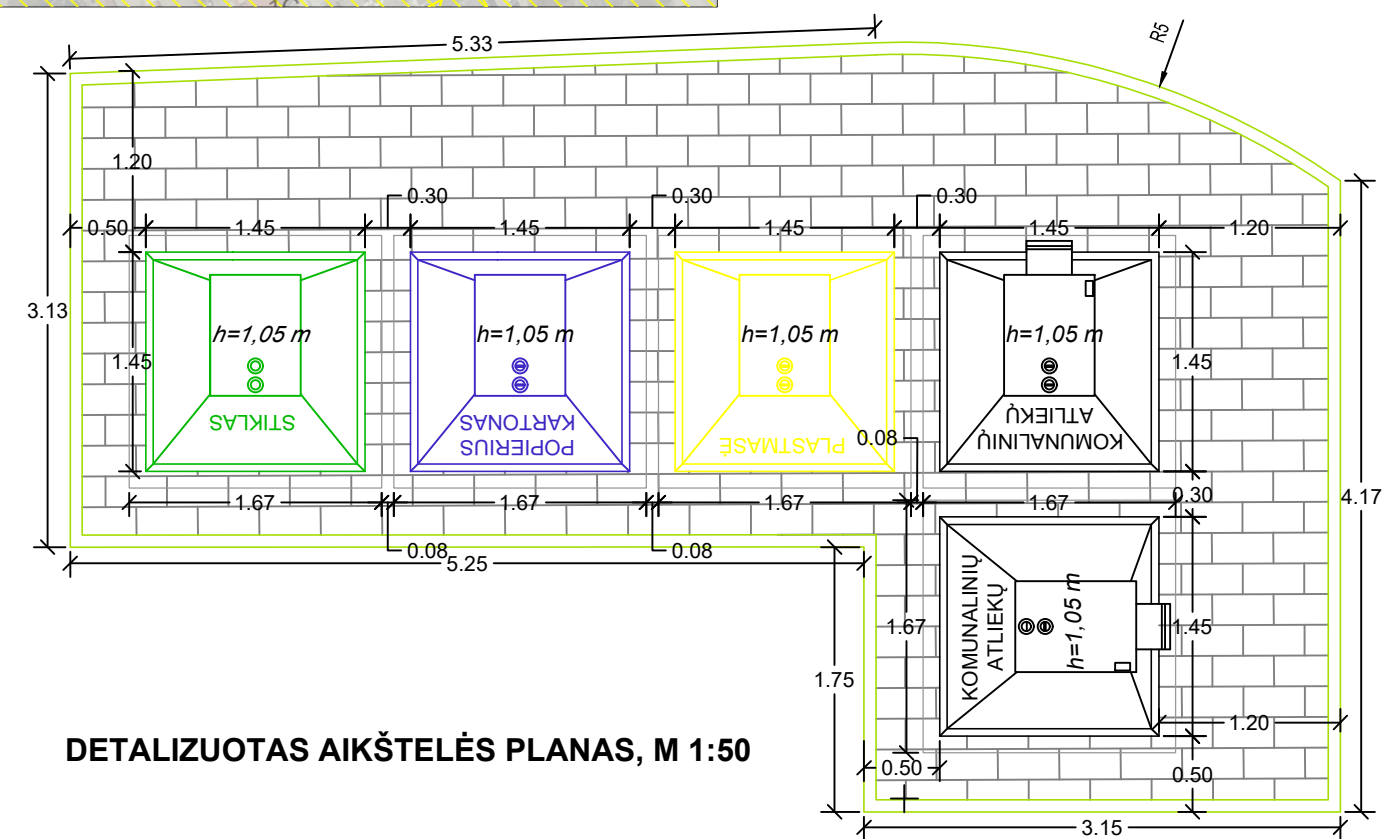
- 1 METRO ATSTUMAS
- 5 METRŲ ATSTUMAS
- 10 METRŲ ATSTUMAS
- BETONINIŲ TRINKELIŲ DANGA
- VEJOS BORTAI
- 2101/3:790 IDENTIFIKACIJOS NR. REGISTRE
- STATINIŲ SKLYPO RIBOS
- KADASTRINIAIS MATAVIM AIS PAMATUOTOS SKLYPŲ RIBOS
- KULTŪROS PAVELDO OBJEKTO TERITORIJA (UNIKALUS OBJEKTO KODAS 27077 ir 16075)
- PLANUOJAMO NAUDOTI VALSTYBINĖS ŽEMĖS PLOTO RIBA
- "VIEŠBUČIO (UN. NR. 2195-8003-6023 IR NR. 2195-8003-6012) REGISTRACIJOS SU IŠPLĖTIMU S. ŠIMKAUS G. 2, KLAIPĖDA" PROJEKTU RENGIAMOS RIBOS

VIETOVĖS SCHEMA M 1:4000



Komunalinė aikštelė ir jos apsaugos zona, 150 metrų pasiekiamumo riba

Prieš vykdant žemės darbus, būtina atlikti archeologinius tyrimus vadovaujantis LR kultūros ministro 2011 m. rugpjūčio 16 d. įsakymo Nr. IV-538 „Dėl paveldo tvarkybos reglamento PTR 2.13.01:2011 „Archeologinio paveldo tvarkyba“ patvirtinimo nuostatomis.



DETALIZUOTAS AIKŠTELĖS PLANAS, M 1:50

0	2021-04	PROJEKTINIAI PASIŪLYMAI	
LAIDA	DATA	LAIDOS STATUSAS. KEITIMO PRIEŽASTIS (JEI TAIKOMA)	
KVAL. PATV. DOK. NR.			STATINIO PROJEKTO PAVADINIMAS Požeminių, pusiau požeminių konteinerių įsigijimas, konteinerių aikštelių projektavimas ir požeminių ir pusiau požeminių konteinerių aikštelių įrengimas
12380 SPV			V. Davydenko
26617 SPDV	A. Potapova		DOKUMENTO PAVADINIMAS Komunalinių atliekų surinkimo požeminių konteinerių aikštelės planas Vytauto g. 25, M 1:250
	INŽ. R. Jančiauskaitė		LAIDA 0
It	STATYTOJAS IR (ARBA) UŽSAKOVAS UAB "Klaipėdos regiono atliekų tvarkymo centras" Liepų g.15, LT-92138, Klaipėda	DOKUMENTO ŽYMUO 8710-00-SPP-PP.B-02	LAPAS 1
			LAPŲ 1