Projektuotojas	UAB „SRP PROJEKTAS“
Užsakovas	KLAIPĖDOS MIESTO SAVIVALDYBĖ
Statinio projekto pavadinimas	AIKŠTELĖS IR PRIVAŽIAVIMO PRIE JŪROS GIRULIŲ PAPLŪDIMYJE PRITAIKYMO ŽVEJŲ POREIKIAMS PROJEKTAS
Statinio projekto Nr.	P21 – 029
Statinio projekto etapas	PROJEKTINIAI PASIŪLYMAI
Statybos rūšis	NAUJA STATYBA
Statinio kategorija	NEYPATINGASIS STATINYS

Pareigos	Vardas, pavardė	Atestato Nr.	Data	Parašas
Direktorius	TADAS KASPERAVIČIUS		2021-06	
Projekto vadovas	VALENTAS BUTKUS	39132	2021-06	

Vilnius, 2021 m.

SRP

PROJEKTO DALIES TEKSTINIŲ DOKUMENTŲ SUDĖTIES ŽINIARAŠTIS

Eil. Nr.	Laida	Dokumento žymuo	Pavadinimas	Lapų sk.
1.	0	-	Antraštinis lapas	1
2.	0	P21-029-PP-PDSŽ	Projekto dokumentų sudėties žinaraštis	1
3.	0	P21-029-PP-AR	Aiškinamasis raštas	5
4.	0	2021-04-02, Nr. AD1-425	Techninė užduotis	7

PROJEKTO DALIES BRĖŽINIŲ SUDĖTIES ŽINIARAŠTIS

Eil. Nr.	Laida	Dokumento žymuo	Pavadinimas	Lapų sk.
1.	0	P21-029-PP-DP	Dangų planas M 1:500	1
2.	0	P21-029-PP-IP	Išilginis profilis Mv 1:100 Mh 1:500	1
3.	0	P21-029-PP-SP	Skersiniai profiliai M 1:50	1

LAIDA	IŠLEIDIMO DATA			LAIDOS STATUSAS. KEITIMO PRIEŽASTIS (JEI TAIKOMA)		
0	2021 – 06			Projektiniams pasiūlymams		
KVAL. PATV. DOK. NR.	SRP			Statinio projekto pavadinimas Aikštelės ir privažiavimo prie jūros Girulių paplūdimyje pritaikymo žvejų poreikiams projektas		
39132	PV	Valentas Butkus		Dokumento pavadinimas Projekto dokumentų sudėties žiniaraštis		Laida
	Inž.	Matas Lebedžinskas				0
Kalba	Statytojas (Užsakovas)			Dokumento žymuo	Lapas	Lapų
LT	Klaipėdos miesto savivaldybė			P21-029-PP-PDSŽ	1	1

PROJEKTINIŲ PASIŪLYMŲ
AIŠKINAMASIS RAŠTAS

<table>
<tr><td>LAIDA</td><td colspan="3">IŠLEIDIMO DATA</td><td colspan="3">LAIDOS STATUSAS. KEITIMO PRIEŽASTIS (JEI TAIKOMA)</td></tr>
<tr><td>0</td><td colspan="3">2021 – 06</td><td colspan="3">Projektiniams pasiūlymams</td></tr>
<tr><td>KVAL. PATV. DOK. NR.</td><td colspan="3">SRP</td><td colspan="3">Statinio projekto pavadinimas
Aikštelės ir privažiavimo prie jūros Girulių paplūdimyje pritaikymo žvejų poreikiams projektas</td></tr>
<tr><td>39132</td><td>PV</td><td>Valentas Butkus</td><td></td><td colspan="2" rowspan="3">Dokumento pavadinimas
Aiškinamasis raštas</td><td>Laida</td></tr>
<tr><td></td><td>Inž.</td><td>Matas Lebedžinskas</td><td></td><td rowspan="2">0</td></tr>
<tr><td></td><td></td><td></td><td></td></tr>
<tr><td>Kalba
LT</td><td colspan="3">Statytojas (Užsakovas)
Klaipėdos miesto savivaldybė</td><td>Dokumento žymuo
P21-029-PP-AR</td><td>Lapas
1</td><td>Lapų
5</td></tr>
</table>

Turinys

1. Bendrieji duomenys apie statinį 3
2. Siūlomi projektiniai sprendiniai 4
2.1 Duomenys apie Girulių plentą 4
2.2 Planinė padėtis 4

Paveikslėlių sąrašas

1 pav. Planuojamos aikštelės ir privažiavimo kelio situacijos schema Klaipėdos mieste 3
2 pav. Planuojamo privažiavimo kelio ir aikštelės paplūdimyje lokacija 4
3 pav. Karklėje esanti gelžbetoninių plokščių danga 5
4 pav. Gabionai 5

1. BENDRIEJI DUOMENYS APIE STATINĮ

Projektuojama aikštelė ir privažiavimo kelias yra Girulių pl., Klaipėdos mieste, šiaurės vakarų dalyje, Giruliai (1 pav.).

1 pav. Planuojamos aikštelės ir privažiavimo kelio Klaipėdos mieste

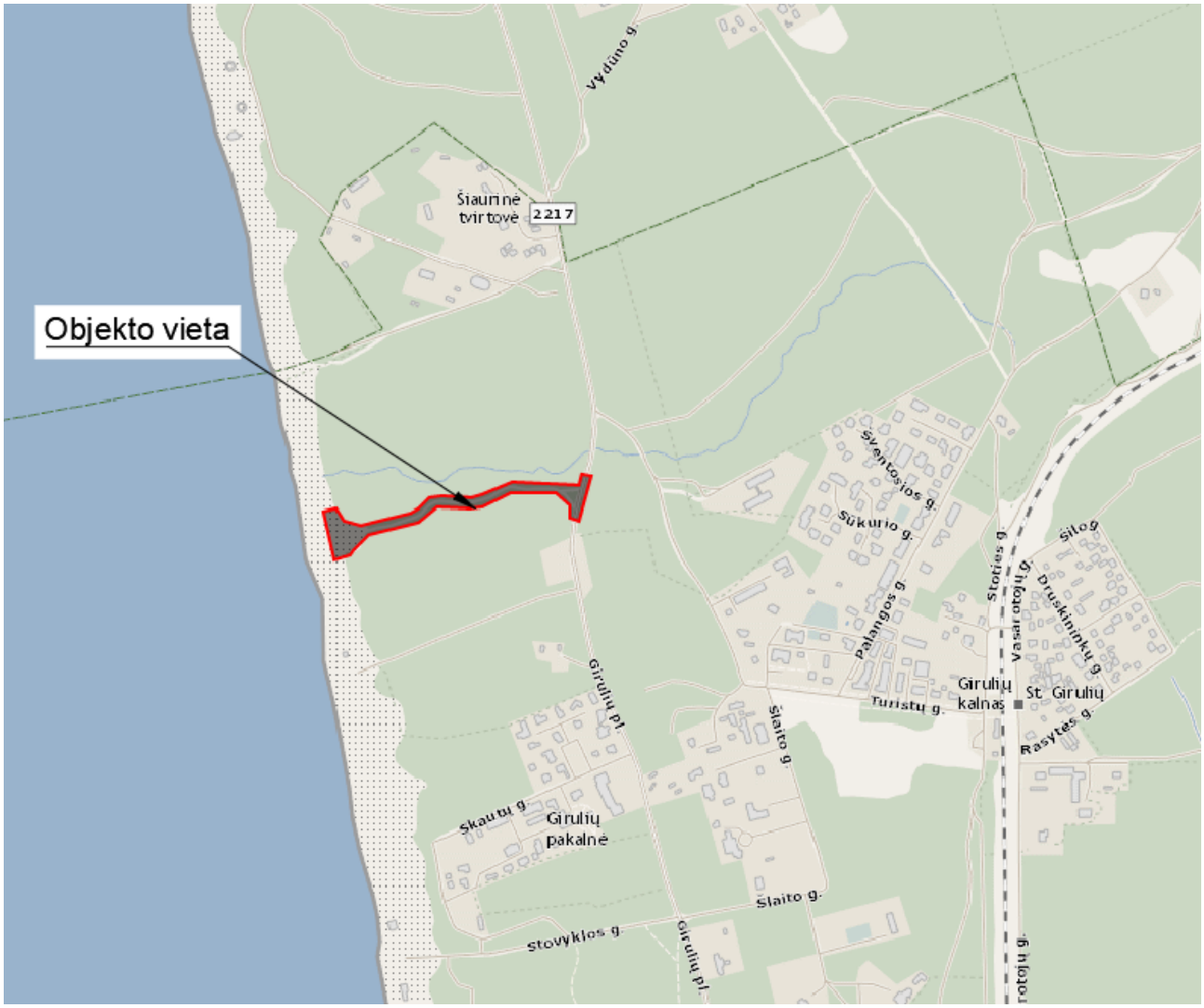

2 pav. Planuojamo privažiavimo kelio ir aikštelės paplūdimyje lokacija

2. SIŪLOMI PROJEKTINIAI SPRENDINIAI

2.1 Duomenys apie Girulių plentą

Statinio rūšis – inžinerinis statinys;
Inžinerinių statinių grupė – kiti statiniai;
Statinio paskirtis – aikštelė;
Statinio kategorija – II gr. nesudėtingas

2.2 Planinė padėtis

Esamas privažiavimas prie jūros nuo Pamario g. per mišką, pagrindas dalinai sustiprintas skalda. Privažiavimas per kopagūbrį išklotas g/b kelio plokštėmis, nuolat užpustomas smėliu. Iki jūros važiuojama paplūdimio smėliu be dangos.

Šiuo projektu, nagrinėjamoje teritorijoje, planuojama įrengti aikštelę ir remontuoti privažiavimo kelią nuo Girulių pl. iki paplūdimio aikštelės. Aikštelės danga – gelžbetoninės plokštės, privažiavimo kelio danga – skalda, važiuojamosios dalies plotis – 3,0 m. Aikštelės kampuose įrengiami šviestuvai su saulės baterijomis. Ties šlaitais ir aplink aikštelę, siekiant sumažinti užpustymo poveikį, gabionai rengiami ne mažiau kaip 0,5 m aukščiau esamo smėlio. Taip pat įrengiamas slipas valtims, danga iš g/b plokščių.

Medžiai nėra kertami.

3 pav. Karklėje esanti danga iš gelžbetoninių plokščių

4 pav. Gabionai

TVIRTINU

Urbanistikos ir architektūros skyriaus patarėjas
Marijus Mockus
20 21 m. 07 07 d.

INŽINERINIO STATINIO PROJEKTINIŲ PASIŪLYMŲ RENGIMO UŽDUOTIS

Eil. Nr.	Pavadinimas	Reikalavimai
I. Bendra informacija apie projektą		
1.	Projekto pavadinimas (STR 1.04.04:2017 „Statinio projektavimas, projekto ekspertizė“ papunktis 6.8)	Aikštelės ir privažiuojamojo kelio prie jūros Girulių paplūdimyje pritaikymo žvejų poreikiams projektas
2.	Statytojas	Klaipėdos miesto savivaldybė, romualdas.stasiulis@klaipeda.lt
3.	Užsakovas	Klaipėdos miesto savivaldybė, romualdas.stasiulis@klaipeda.lt
4.	Projektuotojas	UAB „SRP Projektas“, el. p. info@srp.lt; egle.kerusauskiene@srp.lt
5.	Pagrindinė statinio naudojimo paskirtis (pagal STR 1.01.03:2017 „Statinių klasifikavimas“)	Susisiekimo komunikacijos: keliai, kiti transporto statiniai Kiti inžineriniai statiniai: plokšti horizontalūs inžineriniai statiniai
6.	Projektinių pasiūlymų rengimo tikslas	Informuoti visuomenę apie statinio projektavimą pagal statybos techninio reglamento STR 1.04.04:2017 „Statinio projektavimas, projekto ekspertizė“ reikalavimus.
7.	Statinio (-ių) ar statinių grupės kategorija (pagal STR 1.01.03:2017 „Statinių klasifikavimas“)	II grupės nesudėtingasis statinys – aikštelė II grupės nesudėtingasis statinys – privažiuojamasis kelias II grupės nesudėtingasis statinys – atraminė sienutė.
8.	Kita informacija (kultūros paveldo, saugomos teritorijos)	–
9.	Esamos statinio konstrukcijos, jų funkcinė paskirtis	Aikštelės danga – gelžbetoninės plokštės, privažiuojamojo kelio danga – skalda.
II. Projektinių pasiūlymų apimtis ir statytojo pateikiami duomenys		
10.	Projektinių pasiūlymų apimtis	Aiškinamasis raštas; dangų planas; išilginis profilis; skersiniai profiliai.
11.	Pateikiami dokumentai, nurodomi projektinių pasiūlymų rengimo dokumentams taikomi teisės aktai	Rekomendacijos, taisyklės; statybą reglamentuojantys teisės aktai; kiti dokumentai.
III. Reikalavimai projektiniams pasiūlymams		

12.	Reikalavimai architektūros (estetinius aplinkai, kraštovaizdžiui	- Susisiekimo sistemos dizaino detalės, elementų pločiai, skerspjūviai turi išlaikyti bendrus funkciškai pagrindžiamus parametrus. - Sprendiniai turi atitikti universalaus dizaino principus.
13.	Nurodymai sprendinių derinimui, jų pritarimui	- Projektinius pasiūlymus derinti su Statybos ir infrastruktūros plėtros skyriumi.
14.	Nurodymai projektinių pasiūlymų vaizdinės informacijos parengimui	-
15.	Reikalavimai projekto rengimo dokumentų kalbai (-oms)	Lietuvių k.
16.	Reikalavimai projekto rengimo dokumentų įforminimui, sudėčiai ir pan.	Projektiniai pasiūlymai turi būti pateikti elektronine forma (.pdf).
IV. Projektuotojo autorinės teisės ir galimi projekto keitimai		
17.	Projektuotojas turi jo parengtų projektinių pasiūlymų autorines teises. Statytojas be projektuotojo sutikimo projekto kopijas gali naudoti tik tam tikslui, kuriam skirtas Projektas.	

Statybos ir infrastruktūros plėtros skyriaus patarėjas Romualdas Stasiulis

PATVIRTINTA
Klaipėdos miesto savivaldybės administracijos direktoriaus
įsakymu Nr. **2021-04-02, Nr. AD1-425**

STATINIO PROJEKTAVIMO UŽDUOTIS
(TECHNINĖ UŽDUOTIS)

I. BENDRA INFORMACIJA	
1. STATYTOJAS (UŽSAKOVAS)	Klaipėdos miesto savivaldybė, j. a. k. 111100775, Liepų g. 11, 91502 Klaipėda. Kontaktinis asmuo: Statybos ir infrastruktūros plėtros skyriaus patarėjas Romualdas Stasiulis, tel. (8 46) 39 63 17, el. p. romualdas.stasiulis@klaipeda.lt
2. STATINIO (OBJEKTO) PAVADINIMAS	Aikštelės ir privažiavimo prie jūros Girulių paplūdimyje pritaikymo žvejų poreikiams projektas
3. STATINIO ADRESAS	Girulių paplūdimys Girulių pl. 9A, Klaipėdos m.
4. NAUDOJIMO PASKIRTIS	*Susisiekimo komunikacijos:* keliai, vandens uostų statiniai
5. STATINIO APIBŪDINIMAS, ESAMA PADĖTIS	Esamas privažiavimas prie jūros nuo Pamario g. per mišką, pagrindas dalinai sustiprintas skalda. Privažiavimas per kopagūbrį išklotas g/b kelio plokštėmis, nuolat užpustomas smėliu. Iki jūros važiuojama paplūdimio smėliu be dangos.
6. PROJEKTO PAVADINIMAS	Projekto pavadinimas nustatomas vadovaujantis STR 1.04.04:2017 „Statinio projektavimas, projekto ekspertizė“ 6.8 papunkčiu.
7. STATINIO PROJEKTO RENGIMO ETAPAS	Techninis darbo projektas
8. STATINIO KATEGORIJA	Nesudėtingas
9. STATYBOS RŪŠIS	Nauja statyba

II. PROJEKTAVIMO PASLAUGŲ APIMTIS IR STATYTOJO (UŽSAKOVO) PATEIKIAMI DUOMENYS

10. PROJEKTAVIMO PASLAUGŲ APIMTIS	Perkamų paslaugų apimtis: ✓ Tyrinėjimai: - geologiniai, - geodeziniai (statybos sklypų, inžinerinių tinklų ir susisiekimo komunikacijų trasų); ✓ Specialiųjų reikalavimų, susisiekimo komunikacijų sąlygų užsakymas, gavimas ir jų realizavimas rengiamame projekte; ✓ Techninio darbo projekto parengimas (toliau – Projektas). Projekto apimtis ir detalumas turi būti pakankamas statytojo sumanymui suprasti, Projekto ekspertizei atlikti, statinio statybos skaičiuojamajai kainai nustatyti, statybą leidžiančiam dokumentui, rangos darbams

	pirkti. Bendruoju atveju Projekto sudedamosios dalys išdėstytos *STR 1.04.04:2017 „Statinio projektavimas, projekto ekspertizė“*, tačiau kiekvienu atveju Projekto sudedamosios dalys nustatomos atsižvelgus į projektuojamo statinio specifiką. **Projektavimo darbų apimtis:** **Projekte numatomi sprendiniai:** - suprojektuoti privažiavimą ir aikštelę prie jūros įrengiant g/b kelio plokščių dangą ir atramines sienutes, saugančias nuo užpustymo smėliu; - numatyti privažiuojamojo miško kelio remontą, sutvirtinant pagrindą skalda; - nurodyti eismo reguliavimo ir informacinių ženklų išdėstymą; Pateikti duomenys apie objektą paslaugų sutarties vykdymo metu gali būti tikslinami. Galimus tinkamus statinio įrengimo sprendinius (t. y., kokie tinkami kelio ruožo statybos sprendiniai) ir su tuo susijusią statybinių inžinerinių (ir kitų) tyrinėjimų ir statinių statybos projektavimo darbų apimtį paslaugos teikėjas, kaip kompetentingas savo srities žinovas, turi susiplanuoti ir nusimatyti.
11. KITOS BŪTINOS PASLAUGOS PROJEKTUI PARENGTI	- Inžinerinių geodezinių, geologijos, topografinių tyrinėjimo dokumentų parengimas; - esamos padėties įvertinimas, užfiksuojant: želdinius, kelio ženklus, informacinius stendus, kitus statinius sklype ir gretimybėse. Dalyvaujant statytojo atstovams, surašyti aktus, pateikti išvadas dėl būklės ir tolesnio naudojimo tinkamumo; - parengto Projekto informavimas visuomenei pagal STR 1.04.04:2017 „Statinio projektavimas, projekto ekspertizė“ reikalavimus (pagal poreikį); - sutarties vykdymo metu statytojas gali paprašyti teikėjo pateikti peržiūrėti atliktus darbus ir patikrinti, ar darbai vykdomi pagal nustatytą kalendorinį darbų grafiką (inžineriniai ir kiti tyrinėjimai, patvirtinti projektiniai sprendiniai); - atstovavimas (dalyvavimas susitikimuose, posėdžiuose, derinimuose užsakovo interesams dėl statinio statybos projekto santykiuose su statybos dalyviais, viešojo administravimo subjektais, inžinerinių tinklų ir susisiekimo komunikacijų savininkais (ar naudotojais), taip pat juridiniais ir fiziniais asmenimis, kurių veiklos principus statybos srityje nustato Lietuvos Respublikos statybos įstatymas; - atsakymų ir paaiškinimų per statytojo nurodytą terminą į teikėjų paklausimus (pagal parengtą Projektą) parengimas ir pateikimas statytojui, vykdant rangovo ir techninės priežiūros parinkimo procedūras; - Projekto sprendiniai turi būti ekonomiškai pagrįsti ir racionalūs; - Projekto techninės specifikacijos turi būti parašytos konkrečiai šitam Projektui, išsamios ir detalios. Projekte, techninėje specifikacijoje negali būti nurodytas konkretus modelis ar šaltinis, konkretus procesas ar prekės ženklas, patentas, tipai, konkreti kilmė ar gamyba, dėl kurių tam tikroms įmonėms ar tam tikriems produktams būtų sudarytos palankesnės sąlygos arba jie būtų atmesti. Toks nurodymas yra leistinas išimties tvarka, kai statinio statybos yra neįmanoma tiksliai ir

	suprantamai aprašyti ir apibūdinti. Šiuo atveju nurodymas pateikiamas įrašant žodžius „arba lygiavertis“; - projektinės dokumentacijos klaidų, neatitikčių normatyviniams dokumentams neatlygintinas taisymas per sutartyje nurodytą terminą. ***Kiti:*** - paslaugos teikėjas privalo netrukdyti dirbti specialistams, atliekantiems darbus, vykdantiems techninę priežiūrą, statytojo atstovams ir atsižvelgti į jų teikiamas pastabas ir teisėtus reikalavimus; - paslaugos teikėjas, vykdydamas paslaugas, privalo laikytis darbo saugos reikalavimų lankantis objekte; - paslaugos teikėjas visus iškilusius klausimus ir problemas, susijusias su šioje techninėje užduotyje nustatytų tikslų ir užduočių vykdymu, turi spręsti savarankiškai (savo pastangomis), tačiau galutinius sprendinius priimti tik suderinęs su statytoju; - statytojui raštu pareikalavus, po sutarties, kurios pagrindu buvo atlikti šioje techninėje užduotyje numatyti darbai, įvykdymo, perskaičiuoti statinio statybos skaičiuojamąją kainą (statinio projekto įgyvendinimo kainą) pagal einamųjų metų, kuriais numatoma statinio statybos pradžia, rinkos kainas, t. y. atsižvelgiant į rinkos kainų lygį skaičiuojamuoju – statinio Projekto įgyvendinimo pradžios laikotarpiu.
12. STATYTOJO PATEIKIAMŲ DOKUMENTŲ SĄRAŠAS	Statytojo pateikiami dokumentai (kopijos): ✓ Aikštelės schema, 1 lapas; ✓ Žemės sklypo planas, 2 lapas

III. PROJEKTAVIMO PASLAUGŲ TECHNINĖ SPECIFIKACIJA

13. STATINIO PROJEKTE TAIKOMA TEISĖ IR NORMATYVINIAI DOKUMENTAI	Projektas rengiamas vadovaujantis Lietuvos Respublikos statybos įstatymu ir kitais įstatymais, reglamentuojančiais statinio saugos ir paskirties reikalavimus, teisės aktais, reglamentuojančiais esminius statinių reikalavimus (vieną, kelis ar visus) ir statinio techninius parametrus pagal statinių ar statybos produktų charakteristikų lygius ir klases, kitais teisės aktais, teritorijų planavimo ir normatyviniais statybos techniniais dokumentais, normatyviniais statinio saugos ir paskirties dokumentais. Pasikeitus įstatymų ir kitų teisės aktų, reglamentuojančių perkamas paslaugas, nuostatoms ir reikalavimams, teikėjas turi vykdyti sutartį pagal galiojančius teisės aktus, tačiau apie tai turi informuoti statytoją.
14. KITI DERINIMAI, PROJEKTO EKSPERTIZĖS, STATYBOS LEIDIMO GAVIMAS	*Kiti derinimai:* ✓ pristatyti Projektą statytojui iki sprendinių detalizavimo ir gauti jo suderinimą (priešprojektiniai sprendiniai patvirtinami ir įforminami protokolu); ✓ parengtą Projektą suderinti normatyvinių statybos dokumentų nustatyta tvarka su statytoju ir su atitinkamomis valstybės, savivaldybių institucijomis, Kretingos miškų urėdijos Klaipėdos girininkija; ✓ gauti Nacionalinės žemės tarnybos sutikimą projektuojant statybos darbus valstybės žemėje (esant poreikiui); ✓ pagal STR 1.05.01:2017 „Statybą leidžiantys dokumentai. Statybos užbaigimas. Statybos sustabdymas. Savavališkos statybos padarinių šalinimas. Statybos pagal neteisėtai išduotą statybą leidžiantį dokumentą padarinių šalinimas“ suderinti Projektą su subjektais, įgaliotais tikrinti.

	Projekto ekspertizė: Projekto ekspertizę užsako ir už ją apmoka statytojas (užsakovas). ✓ Pataisyti statinio Projektą pagal statinio projekto ekspertizės išvadas per statytojo nustatytą terminą (bet ne ilgesnį kaip 15 dienų). *Statybą leidžiančio dokumento gavimas:* Vadovaujantis statybos techniniu reglamentu STR 1.05.01:2017 „Statybą leidžiantys dokumentai. Statybos užbaigimas. Statybos sustabdymas. Savavališkos statybos padarinių šalinimas. Statybos pagal neteisėtai išduotą statybą leidžiantį dokumentą padarinių šalinimas“ paslaugos teikėjas (projektuotojas) apmoka ir gauna statybą leidžiantį dokumentą. ✓ Projekto įdėjimas į Lietuvos Respublikos statybos leidimų ir statybos valstybinės priežiūros informacinė sistemą „Infostatyba“. ✓ Statybą leidžiančio dokumento statytojo vardu gavimas.
15. PROJEKTO ĮFORMINIMAS	Projektas įforminamas, komplektuojamas ir perduodamas statytojui LST 1516 „Statinio projekto architektūrinės ir konstrukcinės dalių brėžinių braižymo taisyklės ir grafiniai žymėjimai“, STR 1.04.04:2017 „Statinio projektavimas, projekto ekspertizė“, kitų reglamentų ir projektavimo darbų sutarties nustatyta tvarka. Visi komplektai turi būti spalvoti, vienodi. Bylos turi būti sukomplektuotos ir įrištos taip, kad būtų patogu vartyti, lapai neplyštų.
16. STATYTOJUI PATEIKIAMŲ PROJEKTO KOMPLEKTŲ SKAIČIUS	Iki Projekto ekspertizės projektuotojas pateikia statytojui 1 egzempliorių techninės dokumentacijos popierine forma ir 1 egzempliorių skaitmenine forma. Po statybą leidžiančio dokumento gavimo užsakovui pateikiami: ✓ 3 komplektai Projekto (be sąmatų) popierine forma; ✓ 1 egz. statybos darbų sąmatinių skaičiavimų (sudarytų vadovaujantis STR 1.04.04:2017 „Statinio projektavimas, projekto ekspertizė“) popierine forma; ✓ 2 egz. (visų dalių), analogiškai suformuotoms popierinėms byloms su el. parašais, skaitmenine forma. Kiekvienos rinkmenos tekstinio ar grafinio dokumento minimalus raiškos reikalavimas – 200 dpi, maksimalus rinkmenos dydis – 30 MB, galimi rinkmenos tekstinių ar grafinių dokumentų formatai – *.pdf, *.jpg. Jei teikiama kompiuterinė laikmena su el. parašais patvirtintomis statinio projekto rinkmenomis, maksimalus kiekvienos el. parašu patvirtintos rinkmenos dydis – 30 MB, galimi el. parašu patvirtintų rinkmenų tekstinių ar grafinių dokumentų formatai – *.docx, *.xlsx, *.pdf, *.jpg“. Kiekvienos statinio elektroninio projekto rinkmenos nuskenuotų Projekto brėžinių spalva turi atitikti originalo spalvą; kompiuterinė laikmena formuojama taip, kad joje būtų įrašyta kuo mažiau rinkmenų; rinkmena sudaroma pateikiant kuo daugiau tekstinių ir (ar) grafinių dokumentų. Taip pat į CD privalomi įrašomi formatai – projektavimo programų failai (*.dwg ar kitų programų failai).

Pastaba. Pridedami dokumentai yra neatskiriama techninės užduoties dalis.

Žemės sklypo išdėstymo schema

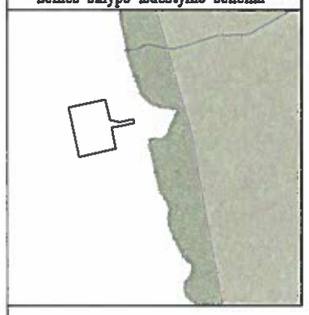

ŽEMĖS SKLYPO PLANAS M 1:500

Sklypo plotas 1263m²

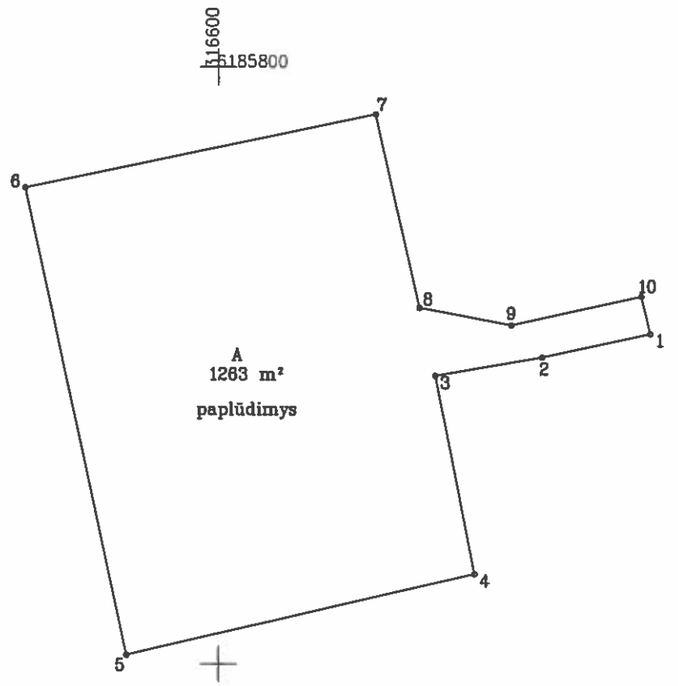

Linijų anotacijų lentelė	
Gretimybė	Atstumas
1–2	9.25
2–3	9.11
3–4	16.93
4–5	30.00
5–6	40.01
6–7	30.01
7–8	16.61
8–9	7.84
9–10	11.14
10–1	3.23

Kadastro:	vietovė	Klaipėdos m.																							
Žemės sklypo kadastro Nr:																									
Kadastro:	vietovė	Klaipėdos m.																							
Žemės sklypo kadastro Nr:																									
Kadastro:	vietovė	Klaipėdos m.																							
Žemės sklypo kadastro Nr:																									

Savivaldybė	Klaipėdos m.
Seniūnija	
Gyvenamoji vietovė	Klaipėda
Gatvė, namo Nr.	Girulių pl. 9A

Gretimybė	Gretimo žemės sklypo kadastro Nr.	Pastabos
1–5		VŽF
5–6		Baltijos jūra
6–10		VŽF
10–1	2101/0001:0832	kadastriniai matavimai

Naudojamas plotas							
Privati				Valstybinė			
atskirai		bendrai		atskirai		bendrai	
ind.	m²	ind.	m²	ind.	m²	ind.	m²
				A	1263		

Su pagal 2021 m. vasario mėn. 9 d. atliktą žemės sklypo ribų paženklinimą-parodymą parengtame žemės sklypo plane išbraižytomis ribomis ir apskaičiuotu žemės sklypo plotu sutinku:

Klaipėdos miesto savivaldybės administracijos Žemės tvarkos skyriaus vedėja Raimonda Gružienė

(žemės sklypo savininko, kaimo arba žemės naudotojo) vardas, pavardė (parašas) (data)

. . . . . .

VŽF

VALSTYBĖS ĮMONĖ VALSTYBĖS ŽEMĖS FONDAS
KLAIPĖDOS ŽEMĖTVARKOS IR GEODEZIJOS SKYRIUS
S. Šimkaus g. 19, LT-92124 Klaipėda į.k. 120093212 Tel. 8 46 412451

Pareigos	Parašas	Vardas, pavardė	Data
Vyr. Specialistas		Andrius Kiržgalvis	2021-02-09

Matininko kvalifikacijos pažymėjimo Nr.:2M-M-1031

ŽEMĖS SKLYPO PLANAS M 1:500

Žemės sklypo plotas 1263 m²

Žemės sklypo kadastro numeris:	kodas				blokas				sklypas			
	2	1	0	1	0	0	0	1				

KOORDINAČIŲ ŽINIARAŠTIS

Koordinačių sistema: LKS-94

Taško Nr.	Kodas	X	Y	Taško Nr.	Kodas	X	Y
1	R	6185777.67	316636.16				
2	R	6185775.71	316627.12				
3	R	6185774.15	316618.14				
4	R	6185757.55	316621.46				
5	R	6185750.79	316592.23				
6	R	6185789.90	316583.80				
7	R	6185796.05	316613.17				
8	R	6185779.85	316616.84				
9	R	6185778.39	316624.54				
10	R	6185780.81	316635.41				

Žemės sklypo centro koordinatės		Darbo LitPOS laikas			
Koordinačių sistema	Koordinatės X/Y	Data	2021-02-09		
Valstybinė LKS-1994	X=6185774 Y=316604	Prisijungta	11:00		
		Atsijungta	12:00		

Žiniaraštį sudarė:	ANDRIUS KIRŽGALVIS	2M-M-1031		2021-02-09
	v. pavardė	kval. paž. nr.	parašas	data

Ištrauka iš Lietuvos Respublikos administracinių nusižengimų kodekso:
112 straipsnis. Nuolatinių žemėnaudos riboženklių sunaikinimas arba sugadinimas užtraukia baudą nuo septyniasdešimt iki vieno šimto keturiasdešimt eurų.

* 2 1 4 1 2 6 2 5 9 7 *

Duomenys apie teritorijas, kuriose taikomos specialiosios žemės naudojimo sąlygos

Eilės Nr.	Teritorijos, kurioje taikomos specialiosios žemės naudojimo sąlygos, kodas	Teritorijos, kurioje taikomos specialiosios žemės naudojimo sąlygos, pavadinimas	Teritorijos, kurioje taikomos specialiosios žemės naudojimo sąlygos, plotas, m²
1	116	Pajūrio juosta (VI skyrius, penktasis skirsnis)	1263

Duomenys apie žemės sklypo servitutus

Eilės Nr.	Servituto kodas	Nekilnojamojo turto registre įrašyto ar teritorijų planavimo dokumente nustatyto servituto pavadinimas ir rūšis	Servituto plotas, m²
-	-	-	-

ŽEMĖS SKLYPAS GIRULIŲ PL. 9A ŽUVŲ IŠKROVIMO AIKŠTELEI ĮRENGTI
PLOTAS 0,1263 HA

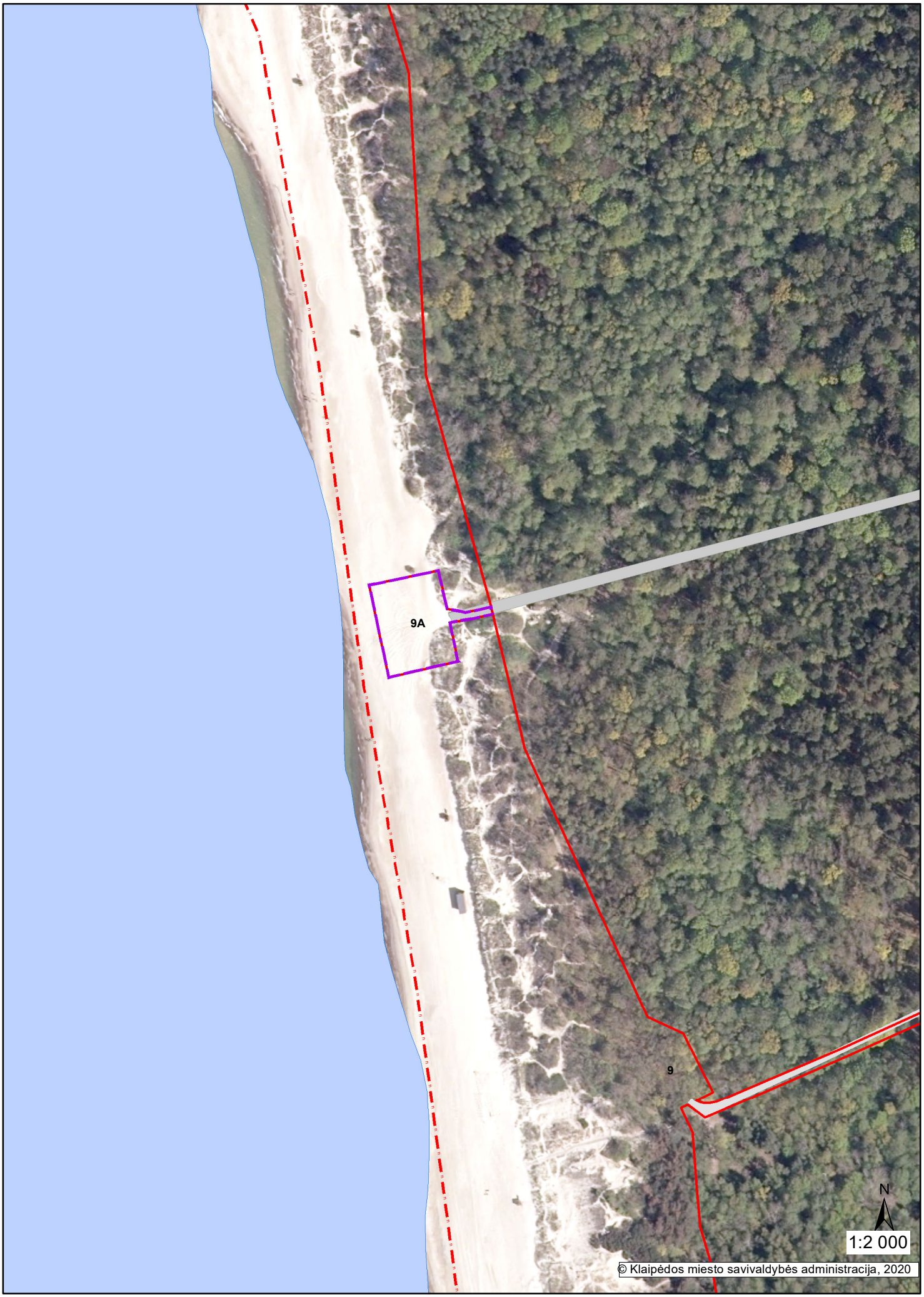

Žemėtvarkos skyriaus vyr. specialistė Alma Truncienė