

SUDERINTA TOPD INFORMACINĖJE SISTEMOJE
PLANO TERITORIJAI SUTEIKTAS UNIKALUS NR. 21:21:640

Projektuojami paviršinių nuotekų tinklai patenka į kultūros paveldo teritorijas:

1. Klaipėdos miesto istorinė dalis, vad. Naujamiesčiu (kodas 22012)
2. Klaipėdos senjojo miesto vieta su priemiesčiais (kodas 27077)

SUTARTINIAI ŽYMĖJIMAI

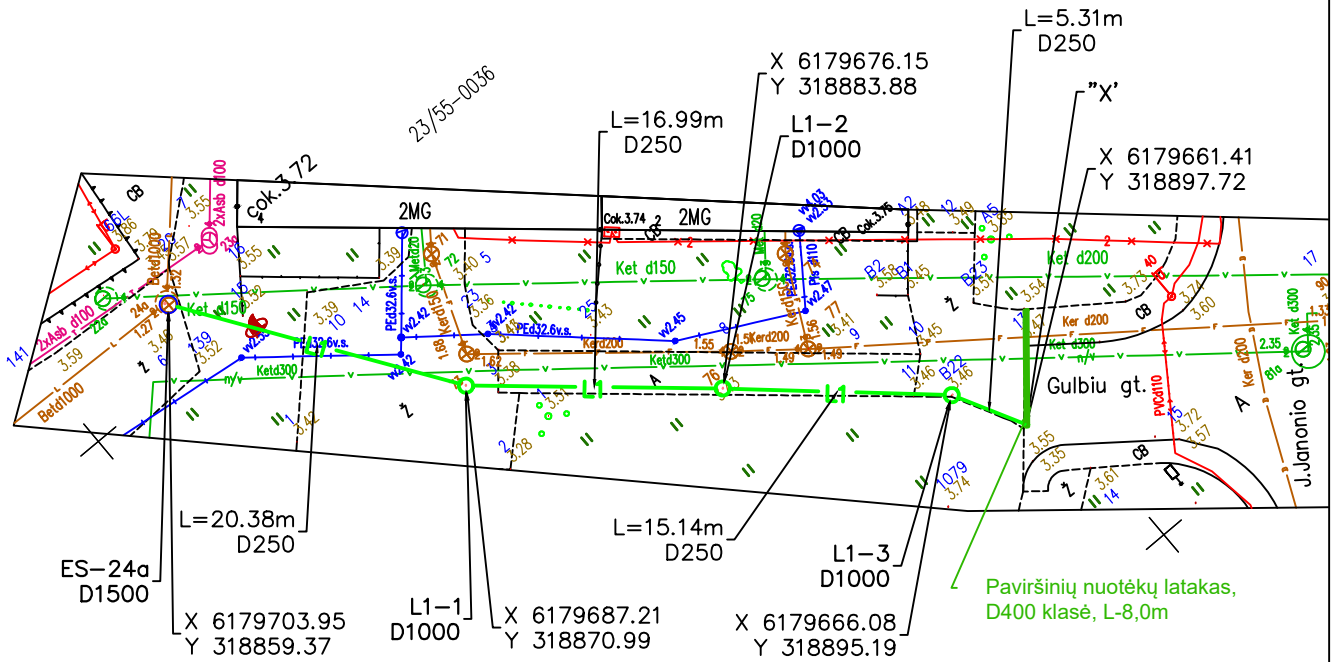
	L1	Projektuojamas lietaus nuotekų tinklas
	L1-X	Projektuojamas lietaus nuotekų apžiūros, pravalymo šulinys
	LŠ-X	Projektuojamas lietaus nuotekų surinkimo šulinėlis
		Sklypo riba

PASTABOS:

1. Statybos darbų metu esamų inž.komunikacijų altitudės ir padėti plane patikslinti.
2. Priartėjus prie ryšio kabelių ar telefoninės kanalizacijos vamzdžių, numatyti ryšio tinklų apsaugojimą arba atstatymą.
3. Klojant vamzdynus arčiau kaip 1,5m ir vykdant statybos darbus atviru būdu, ryšio kabelius apsaugoti apsauginiu vamzdžiu.
4. Pažeidus esamą drenažo tinklą - atstatyti.

0	2021	Statybos leidimui ir statybai			
Laida	Išleidimo data	Laidos statusas. Keitimo priežastis (jei taikoma)			
Kval. patv. dok. Nr.	UAB "PATVANKA"		Statinio projekto pavadinimas: PAVIRŠINIŲ NUOTEKŲ TINKLŲ DANĖS G. TIES ATGIMIMO AIKŠTE, GULBIŲ G. TIES NR.2 IR 4, LIEPŲ G. TIES NR.7 IR SKERDYKLOS G. NR. 8, VYTAUTO G. TIES NR. 22, 20, 18, KLAIPĖDOJE STATYBOS PROJEKTAS		
39251	PV	G.Venclovas	Dokumento pavadinimas: SKLYPO PLANAS SU PROJEKTUOJAMAIMS TINKLAIS DANĖS G.		Laida
34828	VN PDV	G.Venclovas	M1:500		0
It	Statytojas ir (arba) užsakovas: AB "KLAIPĖDOS VANDUO"		Dokumento žymuo: 2114.2-PP-NŠ.B-01		Lapas 1
					Lapų 1

00684/179700



SUTARTINIAI ŽYMĖJIMAI

- L1 — Projektuojamas lietaus nuotekų tinklas
- L1-X — Projektuojamas lietaus nuotekų apžiūros, pravalymo šulinys
- LŠ-X — Projektuojamas lietaus nuotekų surinkimo šulinėlis
- Sklypo riba

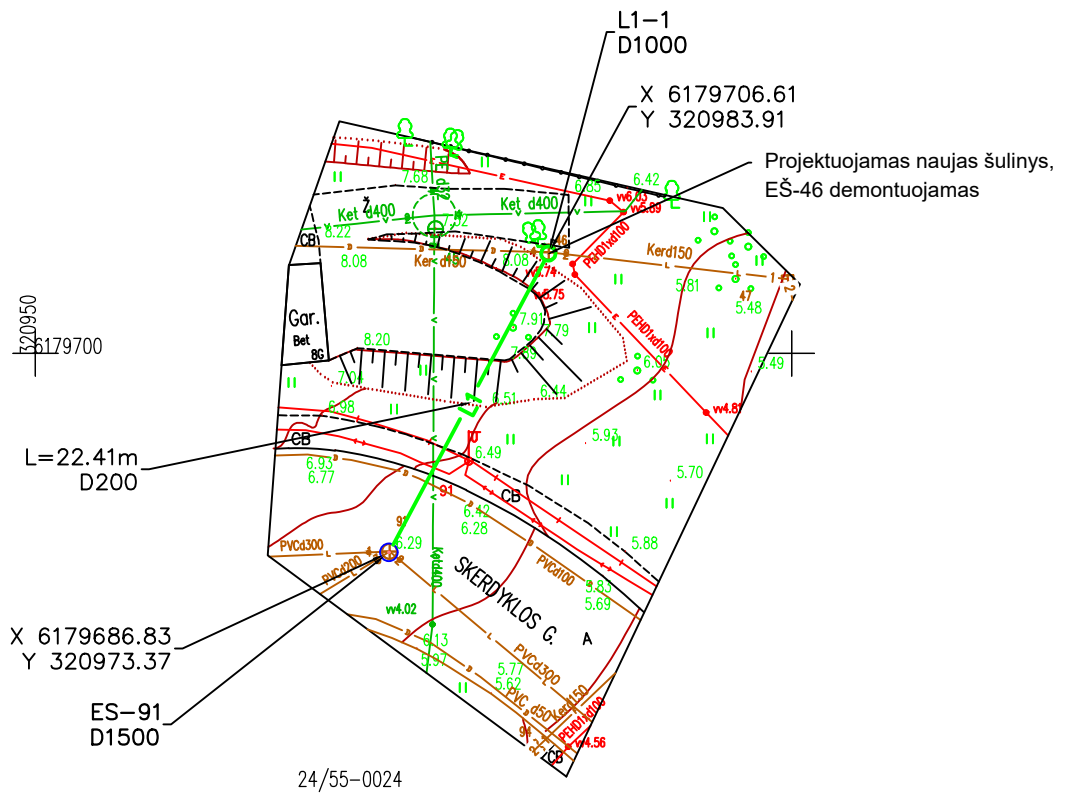
Projektuojami paviršinių nuotekų tinklai patenka į kultūros paveldo teritoriją - vizualinės apsaugos pozonis Klaipėdos miesto istorinė dalis, vad. Naujamiesčiu (22012)

SUDERINTA TOPD INFORMACINĖJE SISTEMOJE
PLANO TERITORIJAI SUTEIKTAS UNIKALUS NR. 21:21:673

PASTABOS:

- L1-1, L1-2, L1-3 šulinių dangčiai priimti sklylėti, paviršinių nuotekų įtekėjimui. Šuliniai su sėsdinama dalimi.
- Statybos darbų metu esamų inž.komunikacijų altitudes ir padėti plane patikslinti.
- Vykdamat statybos darbus, išlaikyti 1m atstumą nuo sklypų ribų.
- Susikirtimuose su esamu dujotiekiu išlaikyti ne mažesni nei 0,3m atstumą tarp klojamo vamzdžio ir esamo dujotiečio vamzdžio.
- Pažeidus esamą drenažo tinklą - atstatyti.

0	2021	Statybos leidimui ir statybai			
Laida	Išleidimo data	Laidos statusas. Keitimo priežastis (jei taikoma)			
Kval. patv. dok. Nr.	UAB "PATVANKA"			Statinio projekto pavadinimas: PAVIRŠINIŲ NUOTEKŲ TINKLŲ DANĖS G. TIES ATGIMIMO AIKŠTE, GULBIŲ G. TIES NR.2 IR 4, LIEPŲ G. TIES NR.7 IR SKERDYKLOS G. NR. 8, VYTAUTO G. TIES NR. 22, 20, 18, KLAIPĖDOJE STATYBOS PROJEKTAS	
39251	PV	G.Venclovas		Dokumento pavadinimas: SKLYPO PLANAS SU PROJEKTUOJAMAIMS TINKLAIS GULBIŲ G.	Laida
34828	VN PDV	G.Venclovas		M1:500	0
lt	Statytojas ir (arba) užsakovas: AB "KLAIPĖDOS VANDUO"			Dokumento žymuo: 2114.2-PP-NŠ.B-02	Lapas 1
					Lapų 1



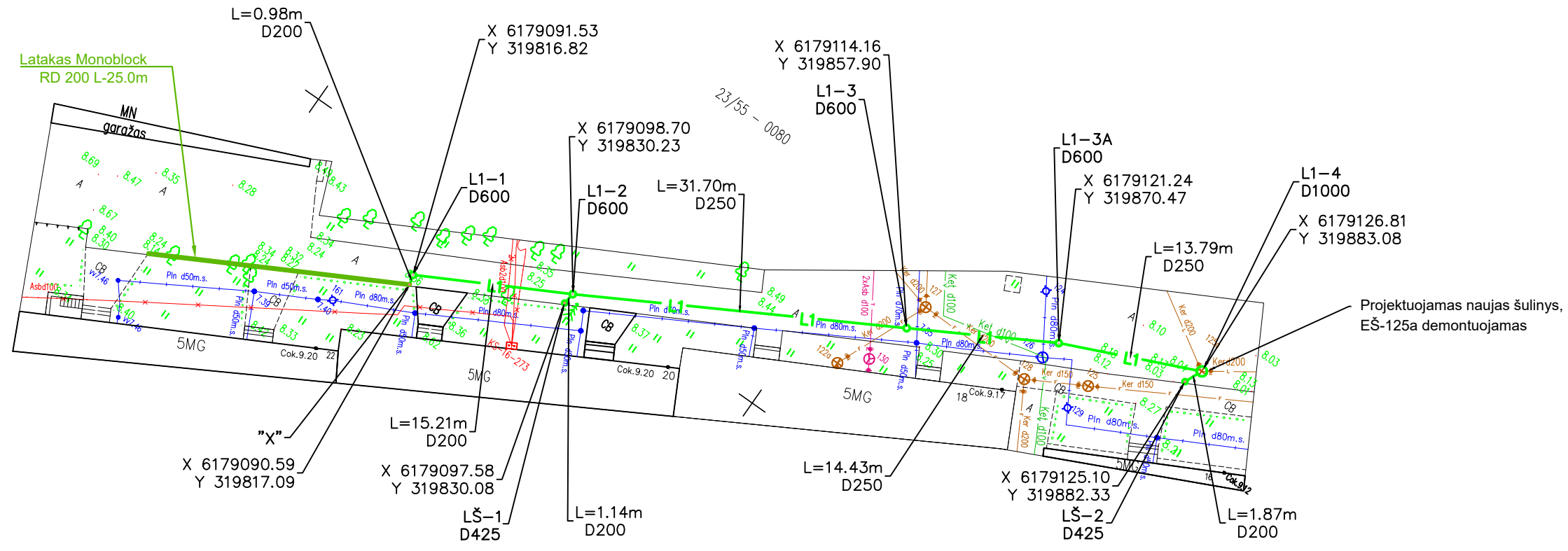
SUTARTINIAI ŽYMĖJIMAI

- L1 — Projektuojamas lietaus nuotekų tinklas
- L1-X Projektuojamas lietaus nuotekų apžiūros, pravalymo šulinys
- LŠ-X Projektuojamas lietaus nuotekų surinkimo šulinėlis
- Sklypo riba

PASTABOS:

1. Statybos metu tikslinti esamų drenažo nuotekų ir lietaus nuotekų tinklų gylius pajungiamus į projektuojamą šulinį L1-1.
2. Statybos darbų metu esamų inž.komunikacijų altitudes ir padėti plane patikslinti.
3. Vykdamat statybos darbus, išlaikyti 1m atstumą nuo sklypų ribų.
4. Susikirtimo vietose su elektros kabeliais, esant mažesniai nei 0,5m atstumui tarp projektuojamų tinklų, kabelius apgaubti specialiais apsauginiais gaubtais..
5. Pažeidus esamą drenažo tinklą - atstatyti.

0	2021	Statybos leidimui ir statybai			
Laida	Išleidimo data	Laidos statusas. Keitimo priežastis (jei taikoma)			
Kval. patv. dok. Nr.	UAB "PATVANKA"		Statinio projekto pavadinimas: PAVIRŠINIŲ NUOTEKŲ TINKLŲ DANĖS G. TIES ATGIMIMO AIKŠTE, GULBIŲ G. TIES NR.2 IR 4, LIEPŲ G. TIES NR.7 IR SKERDYKLOS G. NR. 8, VYTAUTO G. TIES NR. 22, 20, 18, KLAIPĖDOJE STATYBOS PROJEKTAS		
39251	PV	G.Venclovas	Dokumento pavadinimas: SKLYPO PLANAS SU PROJEKTUOJAMAIMS TINKLAIS LIEPŲ G.	Laida	
34828	VN PDV	G.Venclovas		M1:500 0	
It	Statytojas ir (arba) užsakovas: AB "KLAIPĖDOS VANDUO"		Dokumento žymuo: 2114.2-PP-NŠ.B-03	Lapas 1	Lapų 1



SUTARTINIAI ŽYMĖJIMAI

- L1 — Projektuojamas lietaus nuotekų tinklas
- L1-X Projektuojamas lietaus nuotekų apžiūros, pravalymo šulinys
- LŠ-X Projektuojamas lietaus nuotekų surinkimo šulinėlis
- Sklypo riba

PASTABOS:

1. Statybos darbų metu esamų inž.komunikacijų altitudes ir padėti plane patikslinti.
2. Vykdam statybos darbus, išlaikyti 1m atstumą nuo sklypų ribų.
3. Priartėjus prie ryšio kabelių ar telefoninės kanalizacijos vamzdžių, numatyti ryšio tinklų apsaugojimą arba atstatymą.
4. Susikirtimuose su esamu dujotiekiu išlaikyti ne mažesni nei 0,3m atstumą tarp klojamo vamzdžio ir esamo dujotiečio vamzdžio.
5. Susikirtimo vietose su elektros kabeliais, esant mažesniai nei 0,5m atstumui tarp projektuojamų tinklų, kabelius apgaubti specialiais apsauginiais gaubtais.
6. Klojant vamzdynus arčiau kaip 1,5m ir vykdam statybos darbus atviru būdu, ryšio kabelius apsaugoti apsauginiu vamzdžiu.
7. Pažeidus esamą drenažo tinklą - atstatyti.

Projektuojami paviršinių nuotekų tinklai patenka į kultūros paveldo teritorijas:
 1. Klaipėdos miesto istorinė dalis, vad. Naujamiesčiu (kodas 22012)
 2. Klaipėdos senjo miesto vieta su priemiesčiais (kodas 27077)

0	2021	Statybos leidimui ir statybai		
Laida	Išleidimo data	Laidos statusas. Keitimo priežastis (jei taikoma)		
Kval. patv. dok. Nr.	UAB "PATVANKA"			Statinio projekto pavadinimas: PAVIRŠINIŲ NUOTEKŲ TINKLŲ DANĖS G. TIES ATGIMIMO AIKŠTE, GULBIŲ G. TIES NR.2 IR 4, LIEPŲ G. TIES NR.7 IR SKERDYKLOS G. NR. 8, VYTAUTO G. TIES NR. 22, 20, 18, KLAIPĖDOJE STATYBOS PROJEKTAS
39251	PV	G.Venclovas		Dokumento pavadinimas: SKLYPO PLANAS SU PROJEKTUOJAMAIS TINKLAIS VYTAUTO G. M1:500
34828	VN PDV	G.Venclovas		Laida 0
It	Statytojas ir (arba) užsakovas: AB "KLAIPĖDOS VANDUO"			Dokumento žymuo: 2114.2-PP-NŠ.B-04
				Lapas 1
				Lapų 1

SUDERINTA TOPD INFORMACINĖJE SISTEMOJE
 PLANO TERITORIJAI SUTEIKTAS UNIKALUS NR.21:21:639