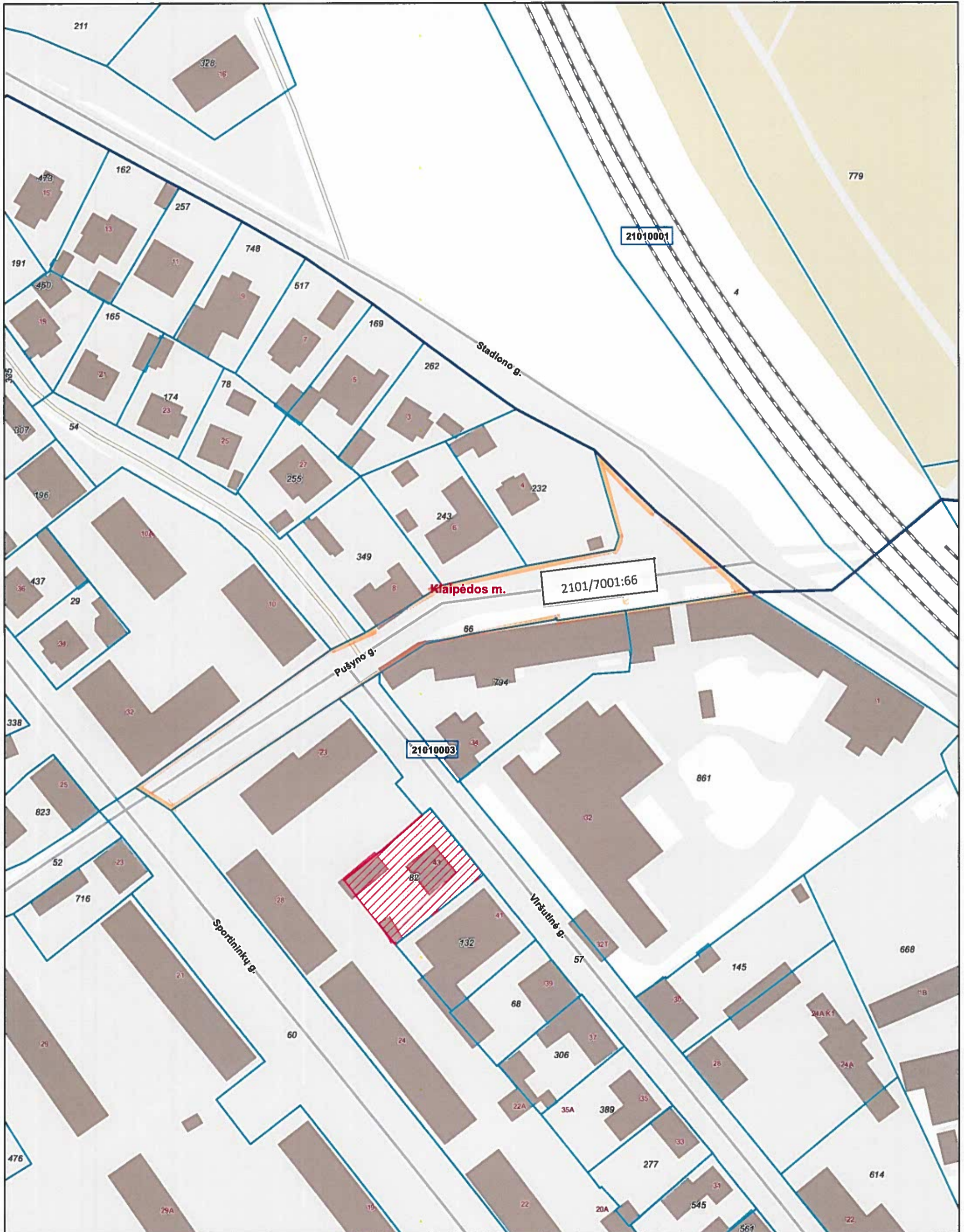


**KADASTRO ŽEMĖLAPIO IŠTRAUKA**

Mastelis 1:1000

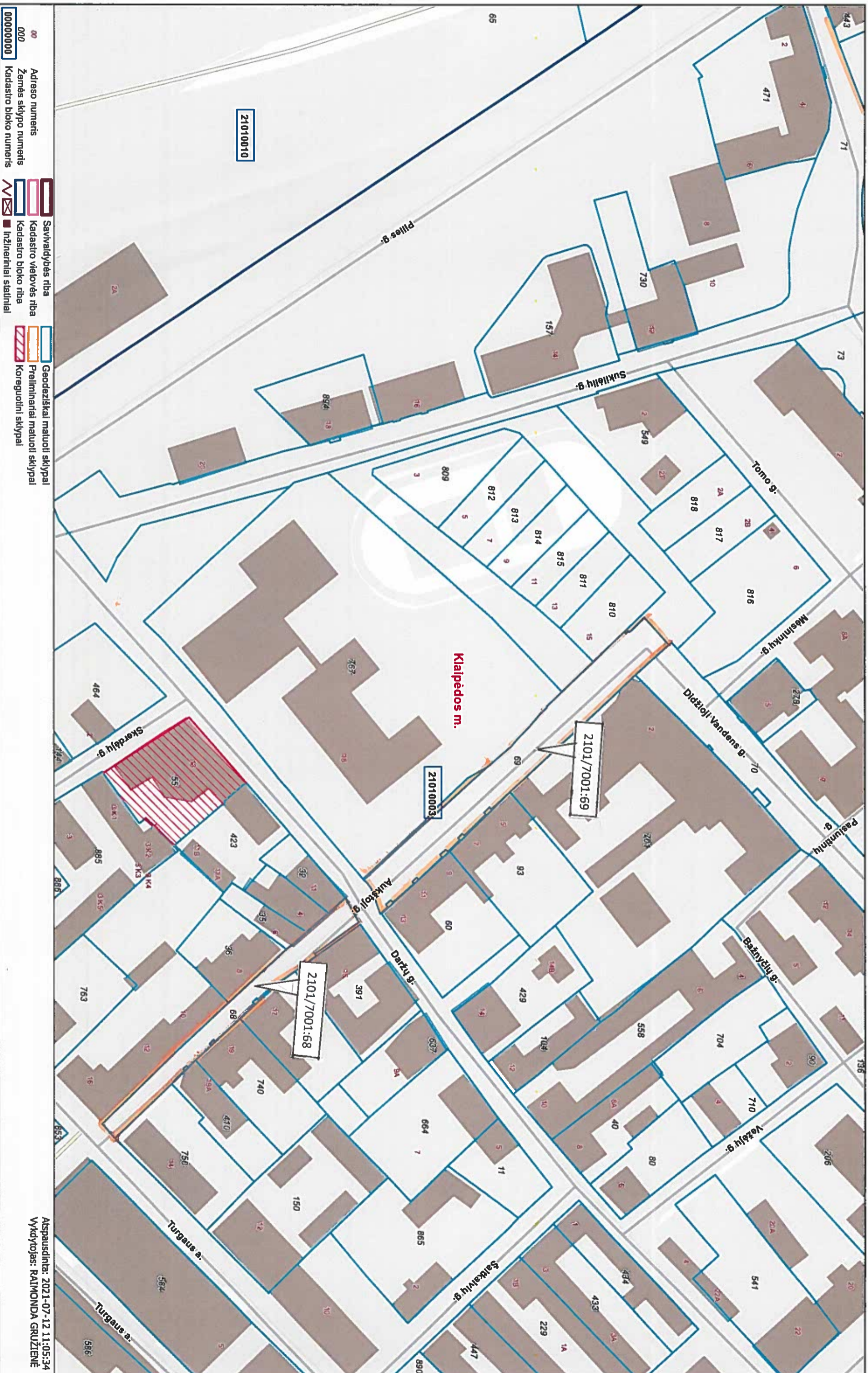


00	Adreso numeris		Savivaldybės riba		Geodeziškai matuoti sklypai
000	Žemės sklypo numeris		Kadastro vietovės riba		Preliminariai matuoti sklypai
00000000	Kadastro bloko numeris		Kadastro bloko riba		Koreguotini sklypai
			Inžineriniai statiniai		

Atspausdinta: 2021-07-12 11:26:20  
 Vykdytojas: RAIMONDA GRUŽIENĖ

KADASTRO ŽEMĖLAPIO IŠTRAUKA

Mastelis 1:1000



210100-10

21010003

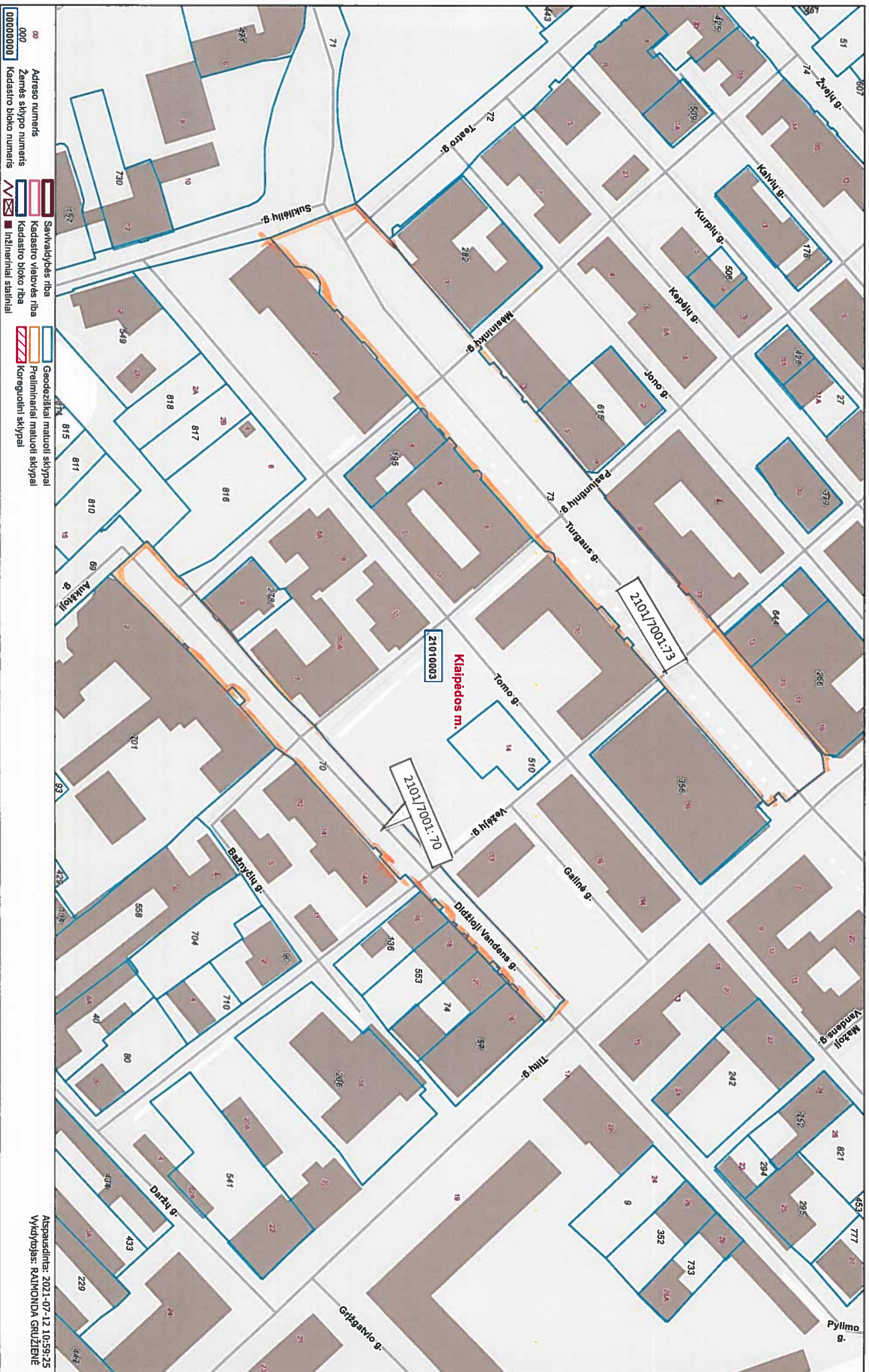
2101/7001:69

2101/7001:68

- 00 Adreso numeris
- 000 Žemės sklypo numeris
- 000000000 Kadastro bloko numeris
- Savivaldybės riba
- Kadastro vietovės riba
- Kadastro bloko riba
- Inžineriniai statiniai
- Geodeziškai matuoti sklypai
- Preliminariai matuoti sklypai
- Koreguotini sklypai

KADASTRO ŽEMĖLAPIO IŠTRAUKA

Mastelis 1:1000



Atpausedinta: 2021-07-12 10:59:25  
Vykdytojas: RAIMONDA GRUŽIENĖ

**KADASTRO ŽEMĖLAPIO IŠTRAUKA**

Mastelis 1:1000

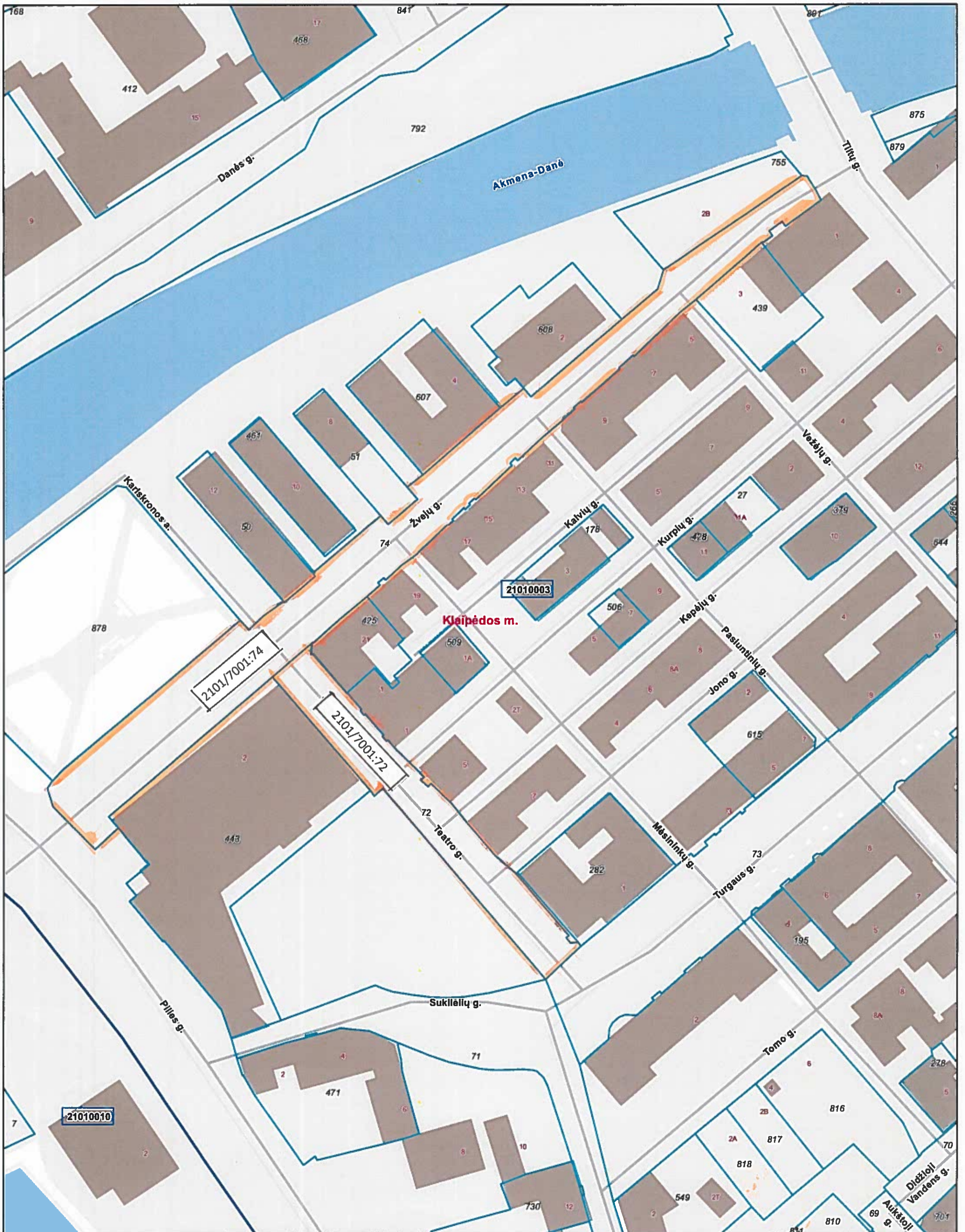


00	Adreso numeris		Savivaldybės riba		Geodeziškai matuoti sklypai
000	Žemės sklypo numeris		Kadastro vietovės riba		Preliminariai matuoti sklypai
00000000	Kadastro bloko numeris		Kadastro bloko riba		Koreguotini sklypai
			Inžineriniai statiniai		

Atspausdinta: 2021-07-12 11:20:46  
 Vykdytojas: RAIMONDA GRUŽIENĖ

**KADASTRO ŽEMĖLAPIO IŠTRAUKA**

Mastelis 1:1000



00	Adreso numeris		Savivaldybės riba		Geodeziškai matuoti sklypai
000	Žemės sklypo numeris		Kadastro vietovės riba		Preliminariai matuoti sklypai
00000000	Kadastro bloko numeris		Kadastro bloko riba		Koreguotini sklypai
			Inžineriniai statiniai		

Atspausdinta: 2021-07-12 11:24:06  
 Vykdytojas: RAIMONDA GRUŽIENĖ