



## KLAIPĖDOS MIESTO SAVIVALDYBĖS VALDYBA

### SPRENDIMAS DĖL ŽEMĖS SKLYPO NR.41 SODININKŲ BENDRIJOJE "RANETAS" DETALIOJO PLANO PATVIRTINIMO

2001 m. birželio 14 d. Nr. 312  
Klaipėda

Vadovaudamasi Lietuvos Respublikos 1995 m. gruodžio 12 d. Teritorijų planavimo įstatymo Nr. I-1120 20 straipsniu ir Klaipėdos miesto tarybos 2000 11 30 sprendimu Nr. 196 "Dėl igaliojimų suteikimo Valdybai tvirtinti specialiuosius ir detaliuosius planus", Klaipėdos miesto savivaldybės valdyba n u s p r e n d ž i a :

Patvirtinti žemės sklypo Nr.41 sodininkų bendrijoje "Ranetas" detalųjį planą (pridedamas pagrindinis brėžinys).

Meras

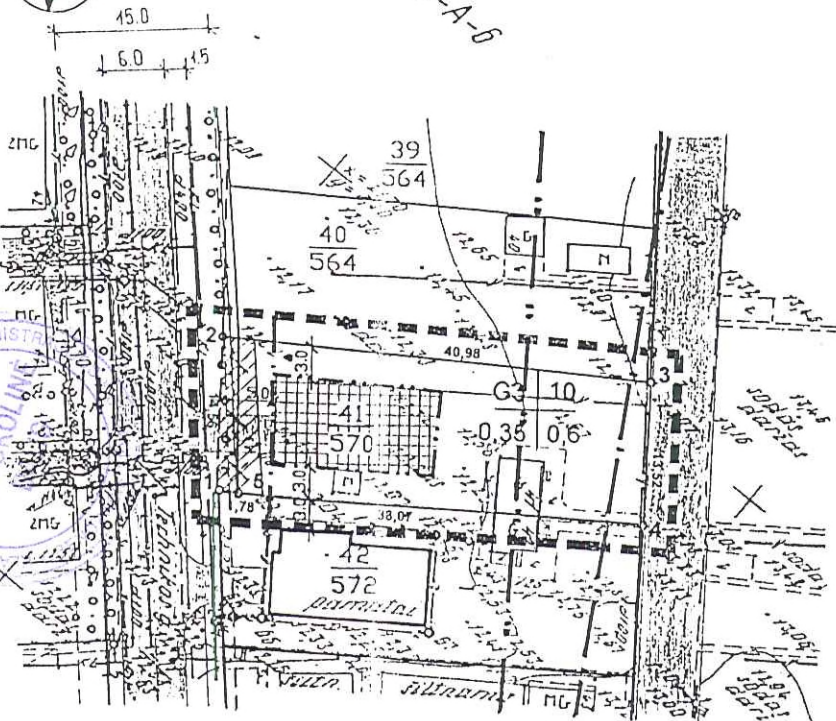


Rimantas Taraškevičius

**PATVIRTINTA**

Klaipėdos miesto savivaldybės valdybos  
2001 m. birželio 14 d. sprendimu Nr. 312

**PAGRINDINIS BRĖŽINYS**



**SUDERINAMA**  
Lietuvos Respublikos Klaipėdos regiono aplinkos apsaugos departamentas  
2001 m. 03 mėn. 11 d.

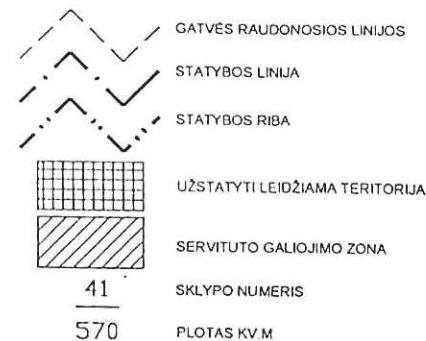
|           |            |                |         |  |                                     |       |
|-----------|------------|----------------|---------|--|-------------------------------------|-------|
| PAREIGOS  | PAVARDĖ    | PARAŠ.         | DATA    | 2001 m. BENDROVIAI „RANETAS“ SRL NR. 41<br>TECHNINIS D.T. KLAIPĖDOJE |                                     |       |
| SAVININK. | A. VALACKA | <i>Valacka</i> | 2000.12 | LICENCIJA Nr. 351  | MĖTAI                               | LAPAS |
| VYKDYTI.  | A. VALACKA | <i>Valacka</i> | 2000.12 |  | 2(XX)                               | 1     |
|           |            |                |         |  |                                     | 1     |
|           |            |                |         | TOPOGRAFINĖ IR<br>POŽEMINIŲ TINKLŲ<br>NUOŽIŲRAUKA M 1:500            | A. VALACKOS<br>INDIVIDUALI<br>IMONĖ |       |

**SUTARTINIAI ŽENKLAI**


**REGLAMENTAI**

G3 | 10  
0,35 | 0,6

G3 - TERITORIJOS NAUDOJIMO BŪDAS IR POŪDIS  
10 - AUKŠTIS IKI KRAIGO  
0,35 - UŽSTATYMO TANKIO INDEKSAS  
0,6 - UŽSTATYMO INTENSIVUMO INDEKSAS



**PRIORITETINĖ TERITORIJOS PASKIRTIS IR NAUDOJIMO BŪDAS**



**KITI ŽENKLAI**



SKLYPO RIBŲ POSŪKIO TAŠKŲ,  
KOORDINATĖS VIETINĖJE SISTEMOJE

| TABO Nr. | X        | Y       |
|----------|----------|---------|
| 1        | 21669,03 | 8309,72 |
| 2        | 21680,18 | 8300,36 |
| 3        | 21704,12 | 8333,62 |
| 4        | 21693,11 | 8341,47 |
| 5        | 21689,99 | 8311,22 |

SKLYPO RIBŲ LINIJŲ ILGIAI:  
1-2 14,56 m  
2-3 40,98 m  
3-4 13,52 m  
4-5 38,07 m  
5-1 1,78 m

SKLYPO PERIMETRAS 108,91 m  
SKLYPO PLOTAS 570 m<sup>2</sup>

|                                 |            |              |                     |   |  |
|---------------------------------|------------|--------------|---------------------|---|--|
| Planavimo a                     |            |              |                     | ŽEMĖS SKLYPO SB "RANETAS" NR.41<br>DETALUSIS PLANAS |  |
| Rengėjas:                       |            |              |                     |   |  |
| L.NEMEIKŠYTES INDIVIDUALI IMONĖ |            |              |                     |   |  |
| Atestas                         | Pareigos   | Pavardė      | Parašas             | Data  |  |
| 5059                            | PR. VAD.   | L.NEMEIKŠYTE | <i>L.Nemeikšyte</i> | 2001.01   |  |
| 483(A)                          | ARCHITEKTE | L.NEMEIKŠYTE | <i>L.Nemeikšyte</i> |   |  |
|                                 |            |              |                     | SPRENDINIAI.<br>PAGRINDINIS BRĖŽINYS                |  |
| Mastelis                        |            | Stodija      | Lapas               | Lapu  |  |
| M 1:500                         |            | DP           |                     |   |  |