



KLAIPĖDOS MIESTO SAVIVALDYBĖS VALDYBA

SPRENDIMAS DĖL ŽEMĖS SKLYPO TAIKOS PR. 12A DETALIOJO PLANO PATVIRTINIMO

2001 m. spalio 25 d. Nr. 539
Klaipėda

Vadovaudamasi Lietuvos Respublikos 1995 m. gruodžio 12 d. Teritorijų planavimo įstatymo Nr. I-1120 20 straipsniu ir Klaipėdos miesto tarybos 2000-11-30 sprendimu Nr. 196 "Dėl įgaliojimų suteikimo Valdybai tvirtinti specialiuosius ir detaliuosius planus", Klaipėdos miesto savivaldybės valdyba **n u s p r e n d ž i a** :

1. Patvirtinti žemės sklypo Taikos pr. 12a detalų planą (pridedamas pagrindinis brėžinys).
2. Pritarti sutarties dėl infrastruktūros vystymo projektui tarp Savivaldybės ir planavimo organizatoriaus ir įgalioti miesto merą sutartį pasirašyti (priedas pridedamas).
3. Nustatyti, kad sprendimas įsigalioja tik abiem pusėms pasirašius sutartį dėl infrastruktūros vystymo.








Meras





Rimantas Taraškevičius

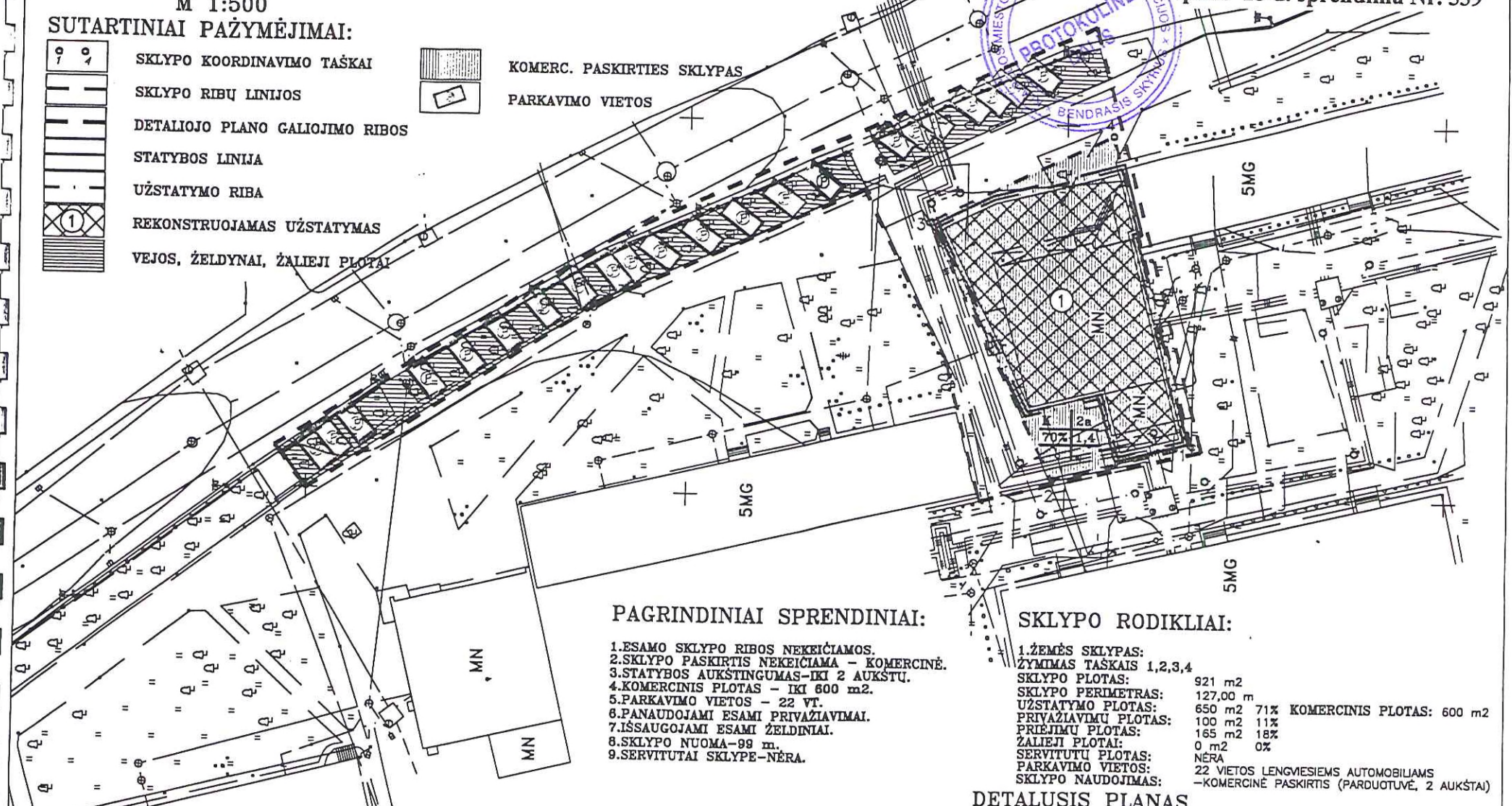
**ŽEMĖS SKLYPO TAIKOS PR. 12a
DETALUSIS PLANAS
PAGRINDINIS BRĖŽINYS
M 1:500**

SUTARTINIAI PAŽYMĖJIMAI:

-  SKLYPO KOORDINAVIMO TAŠKAI
-  SKLYPO RIBŲ LINIJOS
-  DETALIOJO PLANO GALIOJIMO RIBOS
-  STATYBOS LINIJA
-  UŽSTATYMO RIBA
-  REKONSTRUOJAMAS UŽSTATYMAS
-  VEJOS, ŽELDYNAI, ŽALIEJI PLOTAI

-  KOMERC. PASKIRTIES SKLYPAS
-  PARKAVIMO VIETOS

PATVIRTINTA
Klaipėdos miesto savivaldybės valdybos
2001 m. spalio 25 d. sprendimu Nr. 539



PAGRINDINIAI SPRENDINIAI:

1. ESAMO SKLYPO RIBOS NEKEIČIAMOS.
2. SKLYPO PASKIRTIS NEKEIČIAMA - KOMERCINĖ.
3. STATYBOS AUKŠTINGUMAS - IKI 2 AUKŠTŲ.
4. KOMERCINIS PLOTAS - IKI 600 m².
5. PARKAVIMO VIETOS - 22 VT.
6. PANAUDOJAMI ESAMI PRIVAZIAVIMAI.
7. IŠSAUGOJAMI ESAMI ŽELDINIAI.
8. SKLYPO NUOMA - 99 m.
9. SERVITUTAI SKLYPE - NĖRA.

SKLYPO RODIKLIAI:

1. ŽEMĖS SKLYPAS:
ŽYMIMAS TĄSKAIS 1,2,3,4
SKLYPO PLOTAS: 921 m²
SKLYPO PERIMETRAS: 127,00 m
UŽSTATYMO PLOTAS: 650 m² 71% KOMERCINIS PLOTAS: 600 m²
PRIVAZIAVIMŲ PLOTAS: 100 m² 11%
PRIEJIMŲ PLOTAS: 165 m² 18%
ŽALIEJI PLOTAI: 0 m² 0%
SERVITUTŲ PLOTAS: NĖRA
PARKAVIMO VIETOS: 22 VIETOS LENGVIESIEMS AUTOMOBILIAMS
SKLYPO NAUDOJIMAS: -KOMERCINĖ PASKIRTIS (PARDUOTUVĖ, 2 AUKŠTAI)

DETALUSIS PLANAS

PLANAVIMO ORGANIZATORIS	GRABOJUS	PROJEKTO DALIS	PROJ. UGDOMAS	
	ŽEMĖS SKLYPO TAIKOS PR. 12a DETALUSIS PLANAS	PROJEKTO DALS DETALUSIS PLANAS	PROJ. UGDOMAS	
	GRABOJUS ADRESAS	PROJEKTO NR.	DARBŲ NR.	
	TAIKOS PR. 12a KLAIPĖDOS M.	GRAFIK. PAGAL	DATA	
PROJEKTOVIMO ĮMONĖ	PAGRINDINIS BRĖŽINYS	BRĖŽIMO NR.	BRĖŽIMO DATA	
LAISVA ARCHITEKTŲ BALSAS	OCU	PROJEKTO DATA	PROJ. UGDOMAS	
TELEF. +370 6 314888 FAX. +370 6 318828	ARCA R. PETRAUSKAS	PROJ. UGDOMAS R. PETRAUSKAS	PROJ. UGDOMAS R. PETRAUSKAS	