



KLAIPĖDOS MIESTO SAVIVALDYBĖS ADMINISTRACIJOS DIREKTORIUS

ĮSAKYMAS DĖL DETALIOJO PLANO KOREGAVIMO STATINIO PROJEKTO RENGIMO METU PATVIRTINIMO

Nr.
Klaipėda

Vadovaudamasis Lietuvos Respublikos vietos savivaldos įstatymo 29 straipsnio 8 dalies 2 punktu, Lietuvos Respublikos teritorijų planavimo įstatymo 28 straipsnio 8 dalimi, Kompleksinio teritorijų planavimo dokumentų rengimo taisyklių, patvirtintų Lietuvos Respublikos aplinkos ministro 2014 m. sausio 2 d. įsakymu Nr. D1-8 „Dėl Kompleksinio teritorijų planavimo dokumentų rengimo taisyklių patvirtinimo“, 323.1 papunkčiu, atsižvelgdamas į Klaipėdos miesto savivaldybės teritorijų planavimo komisijos 2021 m. gegužės 6 d. teritorijų planavimo dokumento kompleksinio derinimo protokole Nr. UA5-22 pateiktas išvadas ir AB „Klaipėdos baldai“ 2021 m. gegužės 10 d. gautą prašymą:

1. T v i r t i n u AB „Klaipėdos baldai“ žemės sklypo Joniškės g. 21 detaliojo plano, patvirtinto 2002 m. rugsėjo 24 d. Klaipėdos miesto savivaldybės valdybos sprendimu Nr. 469, koregavimą statinio projekto rengimo metu – koreguojama statinių statybos riba, statybos zona, susisiekimo komunikacijų (automobilių stovėjimo vietų), apželdinamų teritorijų dalių išdėstymas (pridedamas koregavimo brėžinys ir aiškinamasis raštas).

2. Į p a r e i g o j u planavimo iniciatorių ne vėliau kaip per 5 darbo dienas nuo teritorijų planavimo dokumento patvirtinimo dienos pateikti duomenis dokumentui registruoti Lietuvos Respublikos teritorijų planavimo dokumentų registre.

3. N u s t a t a u, kad detaliojo plano koregavimas įsigalioja kitą dieną po jo įregistravimo ir paskelbimo Lietuvos Respublikos teritorijų planavimo dokumentų registre.

Šis įsakymas gali būti skundžiamas Lietuvos administracinių ginčų komisijos Klaipėdos apygardos skyriui arba Regionų apygardos administraciniam teismui, skundą paduodant bet kuriuose šio teismo rūmuose, per vieną mėnesį nuo šio įsakymo paskelbimo dienos.

Savivaldybės administracijos direktorius

Gintaras Neniškis

Projekto numeris:

20210108/1 - DPK

20.....m.....d. įsakymu Nr.

Objekto pavadinimas ir adresas:

Žemės sklypo AB "Klaipėdos baldai" Joniškės g. 21 detaliojo plano (patvirtinto Klaipėdos m. savivaldybės valdybos, 2002 09 24 d. sprendimu, Nr. 469) koregavimas techninio projekto rengimo metu, koreguojant statybos ribą, statybos zoną, susisiekimo komunikacijų (automobilių stovėjimo vietų), apželdinamų teritorijos dalių išdėstymą

Projekto rengimo etapas: DETALIOJO PLANO KOREGAVIMAS – Statybos ribos, statybos zonos, susisiekimo komunikacijų (automobilių stovėjimo vietų), apželdinamų teritorijos dalių išdėstymo koregavimas techninio projekto rengimo metu.

Statytojas: AB „KLAIPĖDOS BALDAI“, kodas 140656052
Joniškės g. 21, LT-91267 Klaipėda ; tel. +370 46 313935, faksas +370 46 313951.

PROJEKTUOTOJAS: UAB "STUDIJA 33", ĮMONĖS KODAS 300124086.
DANĖS G. 41, LT-92108 KLAIPĖDA;
Projekto vadovas Marius Šeškauskas, PV atestato Nr. 16521, išduotas 2015 m. lapkričio 25 d.
tel. +370 46 300163, faks. +370 46 300162; el. paštas: info@s33.lt

AIŠKINAMASIS RAŠTAS


1. PROJEKTUOJAMO OBJEKTO PAŽINTINIAI DUOMENYS

1.1. Projektuojamo statinio statybos vieta (geografinė vieta):
Joniškės g. 21, KLAIPĖDOJE. Žemės sklypo kadastrinis adresas - 2101/0004:260 Klaipėdos m.k.v.

1.2. Projekto rengimo pagrindas:

- Vadovaujantis Lietuvos Respublikos aplinkos ministro įsakimu Dėl Lietuvos Respublikos Aplinkos Ministro 2014-01-06 Įsakymo Nr. D1-8 „Dėl kompleksinio teritorijų planavimo rengimo taisyklių patvirtinimo“, Lietuvos Respublikos teritorijų planavimo įstatymo 28 straipsniu. rengiamas statybos ribos ir statybos zonos koregavimas techninio projekto rengimo metu.
- Klaipėdos miesto savivaldybės valdybos 2002-09-24 Nr.469 sprendimu patvirtintas "Žemės sklypo AB "Klaipėdos baldai" Joniškės g. 21" detalusis planas
- projektavimo rangos sutartimi.
- Projektavimo užtuotis.

Privalomųjų dokumentų ir pagrindinių normatyvinių dokumentų, kuriais vadovaujantis rengiamas techninis projektas, sąrašas pridedamas projekto byloje.

Atestato Nr.	 UAB „STUDIJA 33“ www.s33.lt				Žemės sklypo AB "Klaipėdos baldai" Joniškės g. 21 detaliojo plano (patvirtinto Klaipėdos m. savivaldybės valdybos, 2002 09 24 d. sprendimu, Nr. 469) koregavimas techninio projekto rengimo metu, koreguojant statybos ribą, statybos zoną, susisiekimo komunikacijų (automobilių stovėjimo vietų), apželdinamų teritorijos dalių išdėstymą
	16521	PV	M. ŠEŠKAUSKAS	2021	
	A1257	PDV	N. MIKULIS	2021	Dokumentas: AIŠKINAMASIS RAŠTAS
LT	Užsakovas: AB "Klaipėdos baldai"				20210108/1 – DPK – AR
					Laida
					0
					Lapas
					1
					Lapų
					4

1.3. Rengiamas techninis darbo projektas:

Rengiamas "Stoginės Joniškės g. 21, Klaipėdoje, statybos projektas".

2. PROJEKTUOJAMO OBJEKTO ŽEMĖS SKLYPO PAŽINTINIAI DUOMENYS

2.1. Žemės sklypas.

Klaipėdos miesto žemėtvarkos skyrius yra išnuomavęs žemės sklypą AB "Klaipėdos baldai" pagal nuomos sutartį- NR.21/98-0120. Pagrindinė tikslinė žemės sklypo kad. Nr.2101/0004:260 naudojimo paskirtis: kita. Žemės naudojimo būdas: pramonės ir sandėliavimo objektų teritorijos.

2.2. Tvarkomoje teritorijoje esantys statiniai:

Sklype yra bendrovės eksploatuojami statiniai ir pastatai.

2.3. Detalusis planas, nustatytas teritorijos tvarkymo ir naudojimo režimas:

Yra parengtas Žemės sklypo AB "Klaipėdos baldai" Joniškės g. 21" detalusis planas patvirtintas Klaipėdos miesto valdybos, 2002m. rugsėjo 24 d., sprendimu, Nr. 469. Šiuo detaliuoju planu numatoma statyti pramonės ir sandėliavimo statiniai.

Taipogi parengtos dvi korektūros:

1) "AB Klaipėdos baldai žemės sklypo Joniškės g. 21, Klaipėdoje detaliojo plano patvirtinto Klaipėdos miesto valdybos 2002 m. rugsėjo 24d. sprendimu Nr. 469 koregavimas sklype Joniškės g. 21, koreguojant susisiekimo komunikacijų (automobilių stovėjimo vietų) ir viešųjų erdvių išdėstymo principus". Patvirtinta Klaipėdos miesto savivaldybės administracijos direktoriaus 2017 02 20, įsakymu Nr. AD1-429.

2) "Žemės sklypo AB "Klaipėdos baldai" Joniškės g. 21 detaliojo plano (patvirtinto Klaipėdos miesto valdybos 2002 m. rugsėjo 24d. sprendimu Nr. 469) koregavimas techninio projekto rengimo metu koreguojant statybos zoną. Patvirtinta Klaipėdos miesto savivaldybės administracijos direktoriaus 2019-10-07, įsakymu Nr. AD2-1694.

2.4. Transporto tinklas.

Į sklypą patenkama iš Joniškės gatvės.

2.5. Apsaugos zonos, specialiosios žemės naudojimo salygos

Detaliuoju planu nustatytų SAZ zonų sprendiniai nekeičiami. Naujų sanitarinių apsaugos zonų neformuojama.

Duomenys apie planuojamą ūkinę veiklą: bendrovės "Klaipėdos baldai" pagrindinė gamybos kryptis – serijinė korpusinių baldų gamyba. Naudojamos medžiagos: įvairaus storio medžio drožlių plokštė (MDP), dengiama natūraliu lukštu, sintetine dekoratyvine plėvele bei laminatu. Įmonė yra veikianti. Dėl produkcijos apsaugojimo bei patogesnių darbo salygų įmonei reikalingos stoginės, kaip priedanga nuo atmosferos poveikio (krituliai, vėjas, saulė).

3. ESAMI DETALIOJO PLANO SPRENDINIAI

Esami detaliojo plano sprendiniai nuomojamoje žemės sklype Joniškės g. 21, Klaipėdoje (bendrovės "Klaipėdos baldai" teritorijoje):

Detalioju planu nustatyti ir nekeičiami reikalavimai:

1. Žemės naudojimo būdas - Kita
2. Žemės naudojimo pobūdis - pramonės ir sandėliavimo objektų teritorija (P).
3. Pastatų aukštis (nuo žemės paviršiaus) - 15 m.
4. Užstatymo tankis - 0,65.
5. Užstatymo intensyvumas - nenustatytas.
6. Užstatymo tipas - perimetrinis.
7. Specialiosios miško ir naudojimo sąlygos nustatytos apribojimais planuojamoje teritorijoje:
XXIX. Paviršinio vandens telkinių pakrantės apsaugos juostos
XXIX. Paviršinio vandens telkinių apsaugos zonos
XLIX. Vandentiekio, lietaus ir fekalinės kanalizacijos tinklų ir įrenginių apsaugos zonos
XLVIII. Šilumos ir karšto vandens tiekimo tinklų apsaugos zonos
XIV. Gamybinių ir komunalinių objektų sanitarinės apsaugos ir taršos poveikio zonos
VI. Elektros linijų apsaugos zonos
I. Ryšių linijų apsaugos zonos.

4. KOREGUOJAMI DETALIOJO PLANO SPRENDINIAI

Buvo atliktos detaliojo (patvirtinto Klaipėdos miesto valdybos, 2002m. rugsėjo 24 d., sprendimu, Nr. 469) korektūros:

- "AB Klaipėdos baldai žemės sklypo Joniškės g. 21, Klaipėdoje detaliojo plano patvirtinto Klaipėdos miesto valdybos 2002 m. rugsėjo 24d. sprendimu Nr. 469 koregavimas sklype Joniškės g. 21, koreguojant susisiekimo komunikacijų (automobilių stovėjimo vietų) ir viešųjų erdvių išdėstymo principus". Patvirtinta Klaipėdos miesto savivaldybės administracijos direktoriaus 2017 02 20, įsakymu Nr. AD1-429;

- "Žemės sklypo AB "Klaipėdos baldai" Joniškės g. 21 detaliojo plano (patvirtinto Klaipėdos miesto valdybos 2002 m. rugsėjo 24d. sprendimu Nr. 469) koregavimas techninio projekto rengimo metu koreguojant statybos zoną. Patvirtinta Klaipėdos miesto savivaldybės administracijos direktoriaus 2019-10-07, įsakymu Nr. AD2-1694.

Šiuo detaliojo plano koregavimu taipogi koreguojami ir visi parengtų korektūrų sprendiniai.

1) Koreguojami detaliojo plano (patvirtinto Klaipėdos miesto valdybos, 2002m. rugsėjo 24 d., sprendimu, Nr. 469) ir detaliojo plano korektūros (patvirtintos Klaipėdos miesto savivaldybės administracijos direktoriaus 2019-10-07, sprendimu

Nr. AD2-1694) sprendiniai dėl statybos ribos ir statybos zonos.

Statybos riba ir statybos zona koreguojama ją išplečiant nuo sklypo Joniškės g. 21 ribų išlaikant atstumą po 1m, o ties esamais pastatais ją sutapdinant su pastato kontūru pagal sklypo ribą bei šiaurinėje sklypo dalyje statinių statybos ribą ir statinių statybos zoną sutapdinant su Danės upės apsaugos zona.

Naujai statomiems statiniams, vadovaujantis reikalavimais statinių statybai 3 m atstumu nuo sklypo ribos: 3 m atstumu nuo

sklypo ribos statinio (pastato ar stogą turinčio inžinerinio statinio) bet kurių konstrukcijų aukštis, skaičiuojant jį nuo žemės sklypo ribos žemės paviršiaus altitudės, negali būti didesnis kaip 8,5m. Didesniais atstumais statinių konstrukcijų aukštis gali būti didinamas išlaikant reikalavimą, kiekvienam papildomam virš 8,5m aukščio metrui atstumas didinamas po 0,5 m.

210108/1 – DPK – AR	Lapas	Lapų	Laida
	3	4	0

Žemės sklypo AB "Klaipėdos baldai" Joniškės g. 21 detaliojo plano (patvirtinto Klaipėdos m. savivaldybės valdybos, 2002 09 24 d. sprendimu, Nr. 469) koregavimas techninio projekto rengimo metu, koreguojant statybos ribą, statybos zoną, susisiekimo komunikacijų (automobilių stovėjimo vietų), apželdinamų teritorijos dalių išdėstymą

Privalomieji teritorijos tvarkymo ir naudojimo režimo reikalavimai - teritorijos naudojimo tipas, leistinas pastatų aukštis, leistinas sklypo užstatymo tankumas, leistinas sklypo užstatymo intensyvumas - nekeičiami.

2) Koreguojami detaliojo plano korektūros 2017 02 20, įsakymo Nr. AD1-429 dėl susisiekimo komunikacijų (automobilių

stovėjimo vietų) ir viešųjų erdvių išdėstymo principų sprendiniai.

Šia korektūra atkuriamas detaliuoju planu (patvirtintu Klaipėdos miesto valdybos, 2002m. rugsėjo 24 d., sprendimu, Nr. 469) numatytas patekimas į sklypą vakarinėje sklypo dalyje. Į sklypą bus patenkama iš Joniškės gatvės ir vakarinėje sklypo dalyje numatytu įvažiavimu.

Detaliojo plano korektūros 2017 02 20, įsakymo Nr. AD1-429 sprendinys dėl automobilių parkavimo vietų poreikio

sklype - 153 vnt., išlieka. Sprendinys dėl automobilių parkavimo vietų poreikio už sklypo ribų taipogi išlieka :

- šalia viaduko gali būti įrengta 72 vietų automobilių stovėjimo aikštelė;
- šalia Joniškės g. gali būti įrengta 41 vietų automobilių stovėjimo aikštelė.

Konkretūs transporto judėjimo, transporto organizavimo sklype sprendiniai bei susisiekimo komunikacijų išdėstymo principai bus detalizuojami rengiant atskirus techninius projektus.


3) Detaliojo plano, patvirtinto Klaipėdos miesto savivaldybės tarybos 2002-09-24 sprendimu Nr. 469, brėžinyje buvo nustatytos konkrečios bendrojo naudojimo ir želdynų teritorijos. Bendras sklypo želdynų teritorijų plotas nesiekia 10%.

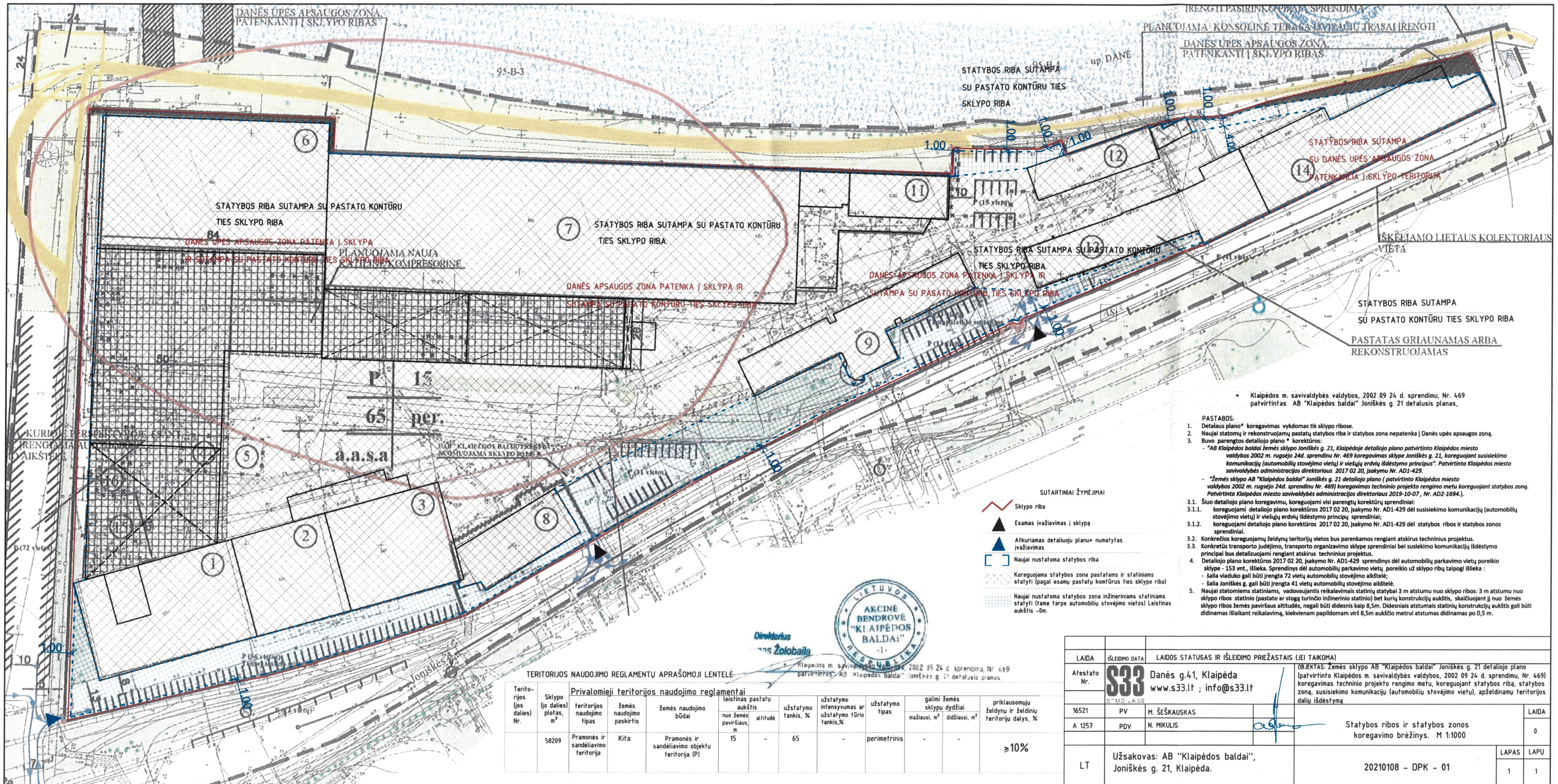
Vadovaujantis galiojančio teisės akto (DĖL ATSKIRŪJŲ REKREACINĖS PASKIRTIES ŽELDYNŲ PLOTŲ NORMŲ IR PRIKLAUSOMŪJŲ ŽELDYNŲ NORMŲ (PLOTŲ) NUSTATYMO TVARKOS APRAŠO PATVIRTINIMO, 2007 m. gruodžio 21 d. Nr. D1-694, Vilnius) reikalavimais želdynų plotas koreguojamas nustatant ne mažiau kaip 10%.

Numatytą želdynų normą galima kompensuoti žemės sklype apželdinant stogus ir (ar) atliekant sienų ar kitą vertikalųjį želdinimą. Konkretūs priklausomųjų želdynų plotai ar galimas želdynų normos kompensavimas žemės sklype apželdinant stogus ir (ar) atliekant sienų ar kitą vertikalųjį želdinimą bei bendro naudojimo teritorijos bus detalizuojamos rengiant atskirus įmonės išplėtimo techninius projektus.

4) Detaliojo plano koregavimas vykdomas tik sklypo ribose.

5) Dėl Danės upės apsaugos zonos - naujai statomų ir rekonstruojamų pastatų statybos riba ir statybos zona nepatenka į Danės upės apsaugos zoną.

Pareigos	Vardas, pavardė	Atestato Nr.	Parašas	Data
Projekto vadovas	Marius Šeškauskas	16521		2021



* Klaipėdos m. savivaldybės valdybos, 2002 09 24 d. sprendimu, Nr. 469 patvirtintas AB "Klaipėdos baldai" Joniškės g. 21 detalusis planas.

- PASTABOS:
1. Detalaus plano* koregavimas vykdomas tik sklypo ribose.
 2. Naujai statomų ir rekonstruojamų pastatų statybos riba ir statybos zona nepatenka į Danės upės apsaugos zoną.
 3. Buvo parengtos detaliojo plano* korektūros:
 - AB "Klaipėdos baldai" žemės sklypo Joniškės g. 21, Klaipėdoje detaliojo plano patvirtinto Klaipėdos miesto valdybos 2002 m. rugėjo 24 d. sprendimu Nr. 469 koregavimas sklype Joniškės g. 21, koreguojant susisiekimo komunikacijų (automobilių stovėjimo vietų) ir viešųjų erdvių išdėstymo principus. Patvirtinta Klaipėdos miesto savivaldybės administracijos direktoriaus 2017 02 20. Įsakymu Nr. AD1-429.
 - Žemės sklypo AB "Klaipėdos baldai" Joniškės g. 21 detaliojo plano (patvirtinto Klaipėdos miesto valdybos 2002 m. rugėjo 24 d. sprendimu Nr. 469) koregavimas techninio projekto rengimo metu koreguojant statybos zoną. Patvirtinta Klaipėdos miesto savivaldybės administracijos direktoriaus 2019-10-07, Nr. AD2-1694).
 - 3.1. Šiuo detaliojo plano koregavimu, koreguojami visi parengtų korektūrų sprendiniai:
 - 3.1.1. koreguojami detaliojo plano korektūros 2017 02 20, įsakymo Nr. AD1-429 dėl susisiekimo komunikacijų (automobilių stovėjimo vietų) ir viešųjų erdvių išdėstymo principų sprendiniai;
 - 3.1.2. koreguojami detaliojo plano korektūros 2017 02 20, įsakymo Nr. AD1-429 dėl statybos ribos ir statybos zonos sprendiniai.
 - 3.2. Konkrečios koreguojamų želdynų teritorijų vietos bus parenkamos rengiant atskirus techninius projektus.
 - 3.3. Konkrečios transporto judėjimo, transporto organizavimo sklype sprendiniai bei susisiekimo komunikacijų išdėstymo principai bus detalizuojami rengiant atskirus techninius projektus.
 4. Detaliojo plano korektūros 2017 02 20, įsakymo Nr. AD1-429 sprendinys dėl automobilių parkavimo vietų poreikio sklype - 153 vnt., išleista. Sprendinys dėl automobilių parkavimo vietų, poreikio už sklypo ribų taipogi išleista:
 - šalia viaduko gali būti įrengta 72 vietų automobilių stovėjimo aikštelė;
 - šalia Joniškės g. gali būti įrengta 41 vietų automobilių stovėjimo aikštelė.
 5. Naujai statomoms statiniams, vadovaujantis reikalavimais statinių statybai 3 m atstumu nuo sklypo ribos: 3 m atstumu nuo sklypo ribos statinio (pastato ar stogų turinčio inžinerinio statinio) bet kurių konstrukcijų aukštis, skaičiuojant jį nuo žemės sklypo ribos žemės paviršiaus altitudės, negali būti didesnis kaip 8,5m. Didesniais atstumais statinių konstrukcijų aukštis gali būti didinamas išlaikant reikalavimą, kiekvienam papildomam virš 8,5m aukščio metrui atstumas didinamas po 0,5 m.

- SUTARTINIAI ŽYMĖJIMAI
- Sklypo riba
 - Esamas įvažiavimas į sklypą
 - Atkuriamas detaliojo plano* numatytas įvažiavimas
 - Naujai nustatoma statybos riba
 - Koreguojama statybos zona pastatams ir statiniams statyti (pagal esamų pastatų kontūrus ties sklypo riba)
 - Naujai nustatoma statybos zona inžineriniams statiniams statyti (tame tarpe automobilių stovėjimo vietos) Leistinas aukštis -0m.



TERITORIJOS NAUDOJIMO REGLAMENTŲ APRAŠOMOJI LENTELĖ

Teritorijos (jos dalies) Nr.	Sklypo (jo dalies) plotas, m²	Privatomieji teritorijos naudojimo reglamentai			leistinas pastatų aukštis nuo žemės paviršiaus, m	užstatymo tankis, %	užstatymo intensyvumas ar užstatymo tūrio tankis, %	užstatymo tipas	galimi žemės sklypu dydžiai: mažiausi, m² didžiausi, m²	priklausomųjų želdynų ir želdinių teritorijų dalys, %
		teritorijos naudojimo tipas	žemės naudojimo paskirtis	žemės naudojimo būdai						
58209		Pramonės ir sandėliavimo teritorija	Kita	Pramonės ir sandėliavimo objektų teritorija (P)	15	65	-	perimetris	-	≥10%

LAIDA	IŠLEIDIMO DATA	LAIDOS STATUSAS IR IŠLEIDIMO PRIEŽASTAIS (JEI TAIKOMA)	OBJEKTO: Žemės sklypo AB "Klaipėdos baldai" Joniškės g. 21 detaliojo plano (patvirtinto Klaipėdos m. savivaldybės valdybos, 2002 09 24 d. sprendimu, Nr. 469) koregavimas techninio projekto rengimo metu, koreguojant statybos zoną, susisiekimo komunikacijų (automobilių stovėjimo vietų), apželdinamų teritorijų dalių išdėstymą	LAIDA
Atestafo Nr. 333	Danės g.41, Klaipėda www.s33.lt ; info@s33.lt			0
16521	PV	M. ŠEŠKAUSKAS		
A 1257	PDV	N. MIKULIS	Statybos ribos ir statybos zonos koregavimo brėžinys. M 1:1000	
LT	Užsakovas: AB "Klaipėdos baldai", Joniškės g. 21, Klaipėda.	20210108 – DPK – 01		LAPAS LAPŲ 1 1

DETALŪS METADUOMENYS

Dokumento sudarytojas (-ai)	Klaipėdos miesto savivaldybė 188710823, Liepų g. 11, LT-91502, Klaipėda
Dokumento pavadinimas (antraštė)	DĖL DETALIOJO PLANO KOREGAVIMO STATINIO PROJEKTO RENGIMO METU PATVIRTINIMO
Dokumento registracijos data ir numeris	2021-05-19 Nr. AD1-638
Dokumento gavimo data ir dokumento gavimo registracijos numeris	–
Dokumento specifikacijos identifikavimo žymuo	ADOC-V1.0
Parašo paskirtis	Pasirašymas
Parašą sukūrusio asmens vardas, pavardė ir pareigos	Gintaras Neniškis, Savivaldybės administracijos direktorius, SAVIVALDYBĖS ADMINISTRACIJOS DIREKTORIUS
Sertifikatas išduotas	GINTARAS NENIŠKIS, Klaipėdos miesto savivaldybės administracija LT
Parašo sukūrimo data ir laikas	2021-05-19 16:21:06 (GMT+03:00)
Parašo formatas	XAdES-T
Laiko žymoje nurodytas laikas	2021-05-19 16:21:09 (GMT+03:00)
Informacija apie sertifikavimo paslaugų teikėją	ADIC CA-B, Asmens dokumentu israsymo centras prie LR VRM LT
Sertifikato galiojimo laikas	2019-05-24 11:19:56 – 2022-05-23 11:19:56
Informacija apie būdus, naudotus metaduomenų vientisumui užtikrinti	"Registravimas" paskirties metaduomenų vientisumas užtikrintas naudojant "RCSC IssuingCA, VI Registru centras - i.k. 124110246 LT" išduotą sertifikatą "Dokumentų valdymo sistema Avilys, Klaipėdos miesto savivaldybės administracija, į.k.188710823 LT", sertifikatas galioja nuo 2018-12-27 13:29:47 iki 2021-12-26 13:29:47
Pagrindinio dokumento priedų skaičius	2
Pagrindinio dokumento pridedamų dokumentų skaičius	–
Priedamo dokumento sudarytojas (-ai)	–
Priedamo dokumento pavadinimas (antraštė)	–
Priedamo dokumento registracijos data ir numeris	–
Programinės įrangos, kuria naudojantis sudarytas elektroninis dokumentas, pavadinimas	Dokumentų valdymo sistema Avilys, versija 3.5.34.1
Informacija apie elektroninio dokumento ir elektroninio (-ių) parašo (-ų) tikrinimą (tikrinimo data)	Atitinka specifikacijos keliamus reikalavimus. Visi dokumente esantys elektroniniai parašai galioja (2021-05-19 16:24:02)
Paieškos nuoroda	–
Papildomi metaduomenys	Nuorašą suformavo 2021-05-19 16:24:03 Dokumentų valdymo sistema Avilys