



Lietuvos Respublika  
**KLAIPĖDOS MIESTO VALDYBA**

**SPRENDIMAS**

1998 09 10

Nr.

463

Klaipėda

Dėl 4 žemės sklypų grupės Labrenčiškės g.  
detaliojo plano patvirtinimo

Vadovaudamasi Lietuvos Respublikos 1995 m. gruodžio 12 d. Teritorijų planavimo įstatymo Nr. 1-1120 20 straipsniu, Statybos ir urbanistikos ministerijos 1996 m. lapkričio 15 d. įsakymu Nr. 159 patvirtintų Detaliųjų planų taisyklių 55 punktu bei Klaipėdos miesto tarybos 1997 08 07 sprendimu Nr. 63 "Dėl įgaliojimų suteikimo Valdybai tvirtinti supaprastinta tvarka parengtus detaliuosius planus", Klaipėdos miesto valdyba  
**NUSPRENDŽIA:**







Patvirtinti UAB "Klaipėdos miestprojekta" parengtą 4 žemės sklypų grupės Labrenčiškės g. detalų planą, planavimo organizatorius – statybos ir eksploatavimo kooperatinė bendrija "Labrenčiškė" (priedas – pagrindinis brėžinys).

Meras



E.Gentvilas

SUTARTINIAI ŽENKLAI

-  Esami pastatai ir statiniai
-  Numatomi individualūs gyv. namai
-  Labrenčiškiu I-os eilės gyv. namų kvartalo gyvenamieji namai
-  Esamų sklypų ribos
-  Naujų sklypų ribos
-  Priskirtųjų nuomai sklypų ribos

KELIO APSAUGOS ZONA

PR - 200M<sup>2</sup> LAIKINAS PRIEŠGAISRINIS VANDENS REZERVUARIUS.  
SKLYPAS 223 SKIRIAMAS TIK NUTIESUS LABRENCIŠKIŲ MAGISTRALINIUS VANDENTEKIO TINKLUS IR TRENKUS PRIEŠGAISRINIUS HIDRANTUS

SKLYPŲ IR STATINIŲ REKAPITULACIJA

Sklypo Nr.	Sklypo ir statinių savininkai	Sklypo plotas ha			Priskirtųjų nuomai sklypų pl. ha	Bendras privatiz. ir nuomai pl. ha
		Bendrai	A*	B**		
1	2	3	4	5	6	7
<b>Esamų individualių gyvenamųjų namų sklypai</b>						
01		0,3495	0,2865	0,0630	0,0315	0,3810
02		0,3491	0,2911	0,0580	0,2438	0,5929
03		0,3716	0,2911	0,0805	0,1234	0,4950
04		0,3594	0,2795	0,0799	0,2200	0,5794
<b>Papildomi sklypai prie Labrenčiškių I-os eilės individualių gyvenamųjų namų kvartalo</b>						
220	1 buto ind. gyven. namas	0,09			0,0475	0,1375
221	1 buto ind. gyven. namas	0,09			0,0306	0,1406
222	1 buto ind. gyven. namas	0,09				0,09
223	1 buto ind. gyven. namas	0,09			0,0457	0,1357
224	1 buto ind. gyven. namas	0,09				0,09
225	1 buto ind. gyven. namas	0,09			0,0084	0,0984

A\* - Klaipėdos rajono valdybos 1995 02 23 potvarkiu Nr.86-V perduotos teritorijos plotas  
B\*\* - 1995 03 21 potvarkiu Nr.165-V papildomai perduotas teritorijos plotas

*Didelė dalis esančių  
sklypų yra su net šviesos  
rengimo žemės paviršiu polikimiai  
5 tūkst. kvadr. metrų plotas*



SUDERINTA: 11.2.20  
LIETUVOS RESPUBLIKOS  
APLINKOS APSAUGOS MINISTERIJA  
KLAIPĖDOS RAJONO DEPARTAMENTAS  
Projektavimas  
SKLYPŲ VERTINIMAS  
1995 m. geg. 23 d.

PARTEIGOS	PRIVATŲ	PAJASŲ	STATYBOS IR EKSPLOATAVIMO KODIFIKACIJOS DECEKAS „LABRENCIŠKI“
DIREKTORIUS	J. PRILAIŠA		ZEMES SKLYPŲ GRUPE LABRENCIŠKĖS G.
PPU VADOVAS			DP GP-1
			DETALUS PLANAS
			UAB „KLAIPĖDOS MIESTIPROJEKTAS“

Klaipėdos miesto valdybos  
1999 09 10 sprendimo Nr. 463  
priedas