




KLAIPĖDOS MIESTO SAVIVALDYBĖ
KLAIPĖDOS MIESTO TARYBA



SPRENDIMAS

Dėl žemės sklypo Klaipėdoje, Aukštoji g. Nr.8,
detaliojo plano patvirtinimo

1999 04 29 Nr. 69
Klaipėda

Vadovaudamasi Lietuvos Respublikos 1995 m. gruodžio 12 d. Teritorijų planavimo įstatymo Nr.I-1120 20 straipsniu, Klaipėdos miesto taryba
NUSPRENDŽIA:

1. Patvirtinti žemės sklypo Klaipėdoje, Aukštoji g. Nr.8 detalų planą, parengtą projektavimo firmos "Archbalt" (priedas – pagrindinis brėžinys). Planavimo organizatorius –
2. Taikyti servituto teisę šiluminiam centrai aptarnauti.

Meras




E.Gentvilas

Sutartiniai pažymėjimai

- Sklypo ribos
- ▭ Esami pastatai
- ▨ Projektuojamas pastatas
- ▭ Numatomi nugriauti pastatai (pagal Teritorijos Klaipėdoje, tarp Pilies, Daržų, Aukštosios g-vių ir Turgaus a. aikštės detalų planą, patvirtintą 1998.10.22)
- ▭ Numatomas naujas užstatymas
- ⊙ Esami medžiai
- ▭ Grindinys
- ▭ Betono plytelių danga
- ▭ Gazonas

x = 24.00
y = 6.60



x = 20.95
y = 6.60

SUDERINTA:
Klaipėdos m. paminklotvarkos
skyriaus viršininkas
1999 m. 03 mėn. 31 d.

Pastatų ir įrengimų eksplikacija

- 01 Projektuojamas gyv.paskirties priestatas Aukštoji 8 (aukštingumas-2a. su mansarda)
- 02 Esamas šiluminis centras
- 03 Esamas gyv.namas Aukštoji 8
- 04 Esami sandėliukai
- 05 Esami AB "Šatrija" pagalbiniai pastatai
- 06 Esami gyv. Namai

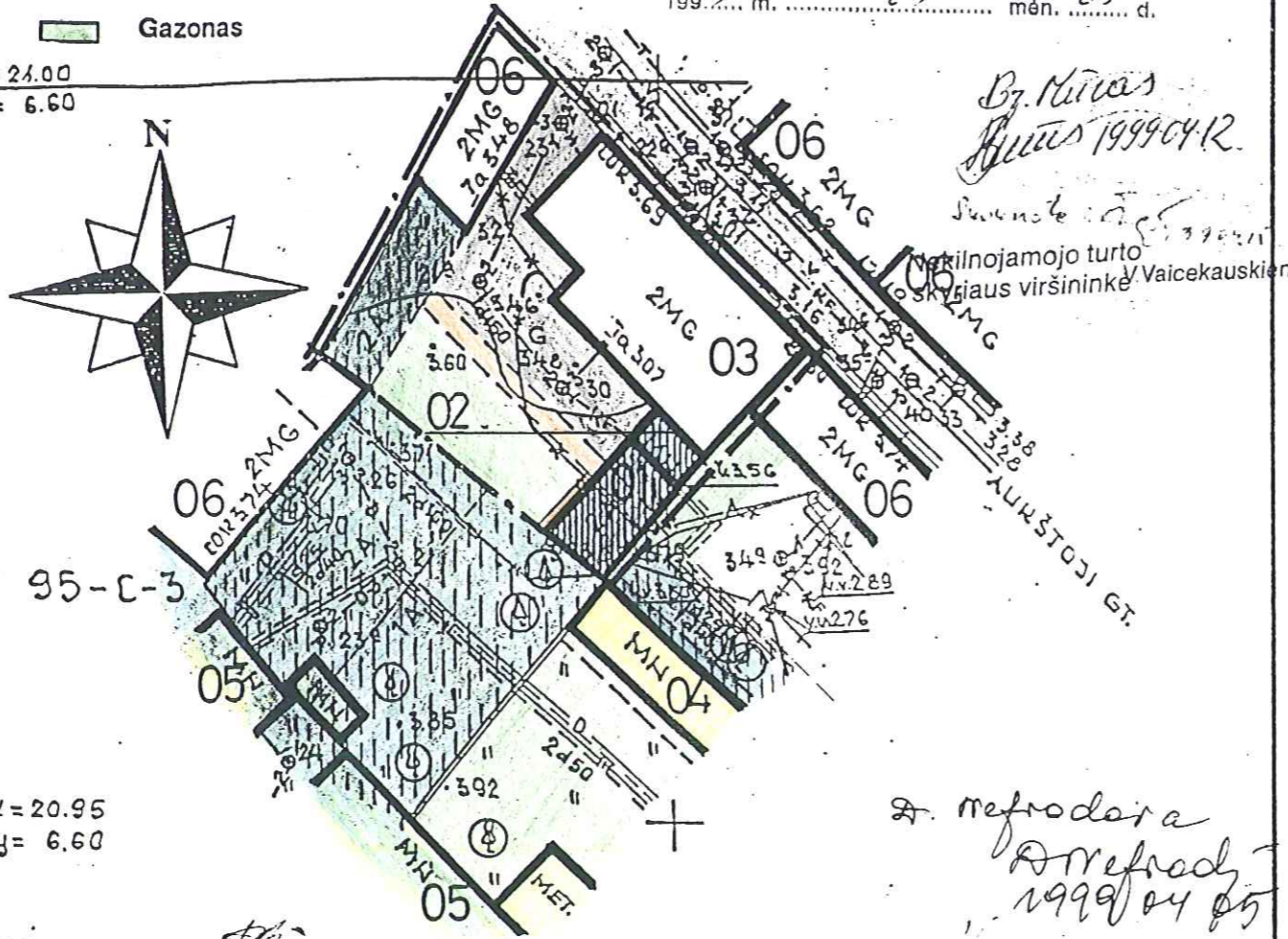
PATIKRINTA

Klaipėdos apskrities viršininko administracija
Teritorinio planavimo
departamento direktorius
Kęstutis Vaitiekūnas
Išvada:
Teritorijų planavimo dokumento projektas
dėl Pilies, Daržų, Aukštosios g-vių ir Turgaus a.
aikštės detalų planą, patvirtintą 1998.10.22
Nr. 99, 1999 m. 03 mėn. 31 d.

SUDERINTA

KULTŪROS VERTYBIŲ APSAUGOS DEPARTAMENTAS
KLAIPĖDOS APYGARDA
Viršininkas A. Čiurlys
1999 m. 03 mėn. 05 d.

B. Kūras
1999 04 12



A. Mureikienė
1999 04 05

ARCHITEKTŪROS
URBANISTIKOS
SKYRIUS

SUDERINTA:
Lietuvos Respublikos aplinkos ministerija
KLAIPĖDOS REGIONO APLINKOS
APSAUGOS DEPARTAMENTAS
Projektų derinimo
skyriaus viršininkas
G. Pocius
1999 m. 03 mėn. 24 d.



Klaipėdos miesto tarybos
1999 04 29 sprendimo Nr. 69
priedas

Aiškinamasis raštas

Aukštoji g. Nr.8 sklypo ribos ir tvarkymo režimas yra nustatyti Teritorijos Klaipėdoje, tarp Pilies, Daržų, Aukštosios g-vių ir Turgaus a. detalajame plane, miesto Tarybos patvirtintame 1998.10.22.

Sklypo Aukštoji 8 detalajame plane numatomi ankstesniojo detalaus plano sprendinių pakeitimai susiję tik su siūlomo prie šio namo priestato aukštingumo ir paskirties pakeitimu:

- 1. aukštingumas - iš 1-no aukšto - į 2-jų su mansarda,
- 2. paskirtis - iš pagalbinės - į gyvenamąją.

Visi kiti ankstesniojo detalaus plano sprendiniai nekeičiami. Priestatas numatomas mūrinis, 2-jų aukštų su mansarda, sujungtas su pagrindiniu pastatu užstatant II-ą aukštą ant esamo šiluminio centro. Pagal pagrindines konstrukcijas priestato atsparumas ugniai numatomas III.

Sprendiniai:

- 1. Priestato Aukštoji 8 aukštingumas - 2a. su mansarda;
- 2. Esamo šiluminio centro aukštingumas padidinamas iki 2a. su mansarda apjungiant jį su priestatu ir gyvenamuoju namu;
- 3. Priestato paskirtis - gyvenamoji.

Architektė V.Mureikienė
V. Mureikienė

Žemės sklypo Klaipėdoje, Aukštoji 8 detalusis planas			Stadija	Lapas	Lapų
Architektė	V. Mureikienė	<i>V. Mureikienė</i>	Pagrindinis brėžinys	TCP	
M 1:500			Archbalt		