



KLAIPĖDOS MIESTO SAVIVALDYBĖS ADMINISTRACIJOS DIREKTORIUS

ĮSAKYMAS DĖL TERITORIJOS TARP TAIKOS PR., DEBRECENO G., ŠILUTĖS PL. IR STATYBININKŲ G., KLAIPĖDOJE, DETALIOJO PLANO KOREGAVIMO PATVIRTINIMO

Nr.
Klaipėda

Vadovaudamasis Lietuvos Respublikos vietos savivaldos įstatymo 29 straipsnio 8 dalies 2 punktu, Lietuvos Respublikos teritorijų planavimo įstatymo 28 straipsnio 9 dalimi, Kompleksinio teritorijų planavimo dokumentų rengimo taisyklių, patvirtintų Lietuvos Respublikos aplinkos ministro 2014 m. sausio 2 d. įsakymu Nr. D1-8 „Dėl Kompleksinio teritorijų planavimo dokumentų rengimo taisyklių patvirtinimo“, 323.1 papunkčiu, atsižvelgdamas į Klaipėdos miesto savivaldybės teritorijų planavimo komisijos 2021 m. lapkričio 11 d. teritorijų planavimo dokumento kompleksinio derinimo protokole Nr. UA5-75 pateiktas išvadas ir VĮ Valstybės žemės fondo Kauno žemėtvarkos ir geodezijos skyriaus lapkričio 18 d. prašymą:

1. T v i r t i n u Teritorijos tarp Taikos pr., Debreceno g., Šilutės pl. ir Statybininkų g., Klaipėdoje, detaliojo plano, patvirtinto 2011-11-24 Klaipėdos miesto savivaldybės tarybos sprendimu Nr. T2-353, koregavimą prie Taikos pr. 103, Naujakiemio g. 15 ir Šiaulių g. 6, Klaipėdoje, – koreguojamas atliekų konteinerių aikštelių vietų išdėstymas (pridedamas koregavimo brėžinys ir aiškinamasis raštas).

2. Į p a r e i g o j u planavimo organizatorių ne vėliau kaip per 5 darbo dienas nuo teritorijų planavimo dokumento patvirtinimo dienos pateikti duomenis dokumentui registruoti Lietuvos Respublikos teritorijų planavimo dokumentų registre.

3. N u s t a t a u, kad detaliojo plano koregavimas įsigalioja kitą dieną po jo įregistravimo ir paskelbimo Lietuvos Respublikos teritorijų planavimo dokumentų registre.

Šis įsakymas gali būti skundžiamas Lietuvos administracinių ginčų komisijos Klaipėdos apygardos skyriui arba Regionų apygardos administraciniam teismui, skundą paduodant bet kuriuose šio teismo rūmuose, per vieną mėnesį nuo šio įsakymo paskelbimo dienos.

Savivaldybės administracijos direktorius

Gintaras Neniškis

AIŠKINAMASIS RAŠTAS

1. Bendrieji duomenys:

1.1. Galiojančio teritorijų planavimo dokumento pavadinimas

Teritorijos tarp Taikos pr., Debreceno g., Šilutės pl. ir Statybininkų g. detalusis planas; vietovės lygmuo

1.2. Dokumento numeris teritorijų planavimo registre

T00066323; dokumentas patvirtintas 2011-11-24 Klaipėdos m. sav. tarybos sprendimu Nr. T2-353.

1.3. Planavimo pagrindas

Remiantis Teritorijų planavimo įstatymu (28 straipsnio 9 dalies nustatytais atvejais) bei Kompleksinio teritorijų planavimo dokumentų rengimo taisyklių (Nr. D1-8, 2014-01-02) VI sk. 6 skirsnio 318.3.2. punkto nuostatomis detaliojo plano koregavimas inicijuojamas statinio techninio projekto rengimo metu.

1.4. Planavimo tikslas

Pakoreguoti detalųjį planą, jame numatant papildomas vietas atliekų konteinerių aikštelių įrengimui.

1.5. Koreguojama galiojančio detaliojo plano dalis

Detaliojo plano korektūros teritorija apima tris galiojančio detaliojo plano teritorijos dalis, detaliojo plano korektūros brėžinyje pažymėtas Nr. 1, Nr. 2 ir Nr. 3, prie Taikos pr. 103, Naujakiemio g. 15 ir Šiaulių g. 6, Klaipėdoje.

1.6. Planavimo iniciatorius


UAB Klaipėdos regiono atliekų tvarkymo centras, įm. k. 163743744, adresas: Liepų g. 15, LT-92138 Klaipėda.

1.7. Planavimo organizatorius

Klaipėdos miesto savivaldybės administracijos direktorius, adresas: Liepų g. 11, LT-91502 Klaipėda, tel. 8 46 396 140, el. p.: planavimas@klaipeda.lt, www.klaipeda.lt.

1.8. Detaliojo plano korektūros rengėjas

VĮ Valstybės žemės fondo Kauno geodezijos ir žemėtvarkos skyrius, įm. k. 120093212, adresas: K. Donelaičio g. 33, LT-44240 Kaunas. Projekto vadovė architektė Greta Sakavičienė, atestato Nr. A 2005, tel. 8 672 37 683, el. paštas: greta.sakaviciene@vzf.lt.

Kval. patv.dok. Nr.	 VĮ Valstybės žemės fondas Kauno žemėtvarkos ir geodezijos skyrius K. Donelaičio 33, LT-44240 Kaunas, el. p. kaunas@vzf.lt, tel. Nr. 8 626 57194				Projekto pavadinimas:			
					Teritorijos tarp Taikos pr., Debreceno g., Šilutės pl. ir Statybininkų g. detaliojo plano korektūra			
	Pareigos	V. Pavardė	Parašas	Data	Dokumento pavadinimas:		Laida	
A 2005	PV	G. Sakavičienė			Aiškinamasis raštas		0	
LT	Iniciatorius: UAB Klaipėdos regiono atliekų tvarkymo centras				Dokumento žymuo: VŽF-2021-02.5-DPkr-AR		Lapas 1	Lapų 2

2. Sprendiniai:

2.1. Atliekų konteinerių aikštelių vietų išdėstymo korektūra

Galiojančiu detaliuoju planu numatytų vietų skaičius buitinių atliekų konteinerių aikštelių įrengimui papildomas trimis naujomis pusiau požeminių atliekų konteinerių aikštelių įrengimo vietomis.

Detaliojo plano korektūros teritorijos dalyje Nr. 1 galiojančiu detaliuoju planu suformuotame atskirųjų želdynų teritorijos sklype Nr. 35 numatoma vieta pusiau požeminės atliekų konteinerių aikštelės įrengimui prie Taikos pr. 103, Klaipėdoje.

Detaliojo plano korektūros teritorijos dalyje Nr. 2 galiojančiu detaliuoju planu suformuotame gyvenamosios teritorijos sklype Nr. 55 numatoma vieta pusiau požeminės atliekų konteinerių aikštelės įrengimui prie Naujakiemio g. 15, Klaipėdoje.

Detaliojo plano korektūros teritorijos dalyje Nr. 3 galiojančiu detaliuoju planu suformuotame gyvenamosios teritorijos sklype Nr. 125 numatoma vieta pusiau požeminės atliekų konteinerių aikštelės įrengimui prie Šiaulių g. 6, Klaipėdoje.

Galiojančiu detaliuoju planu suplanuotų žemės sklypų Nr. 35, Nr. 55 ir Nr. 125 ribos nėra įregistruotos VĮ „Registru centro“ duomenų bazėje.

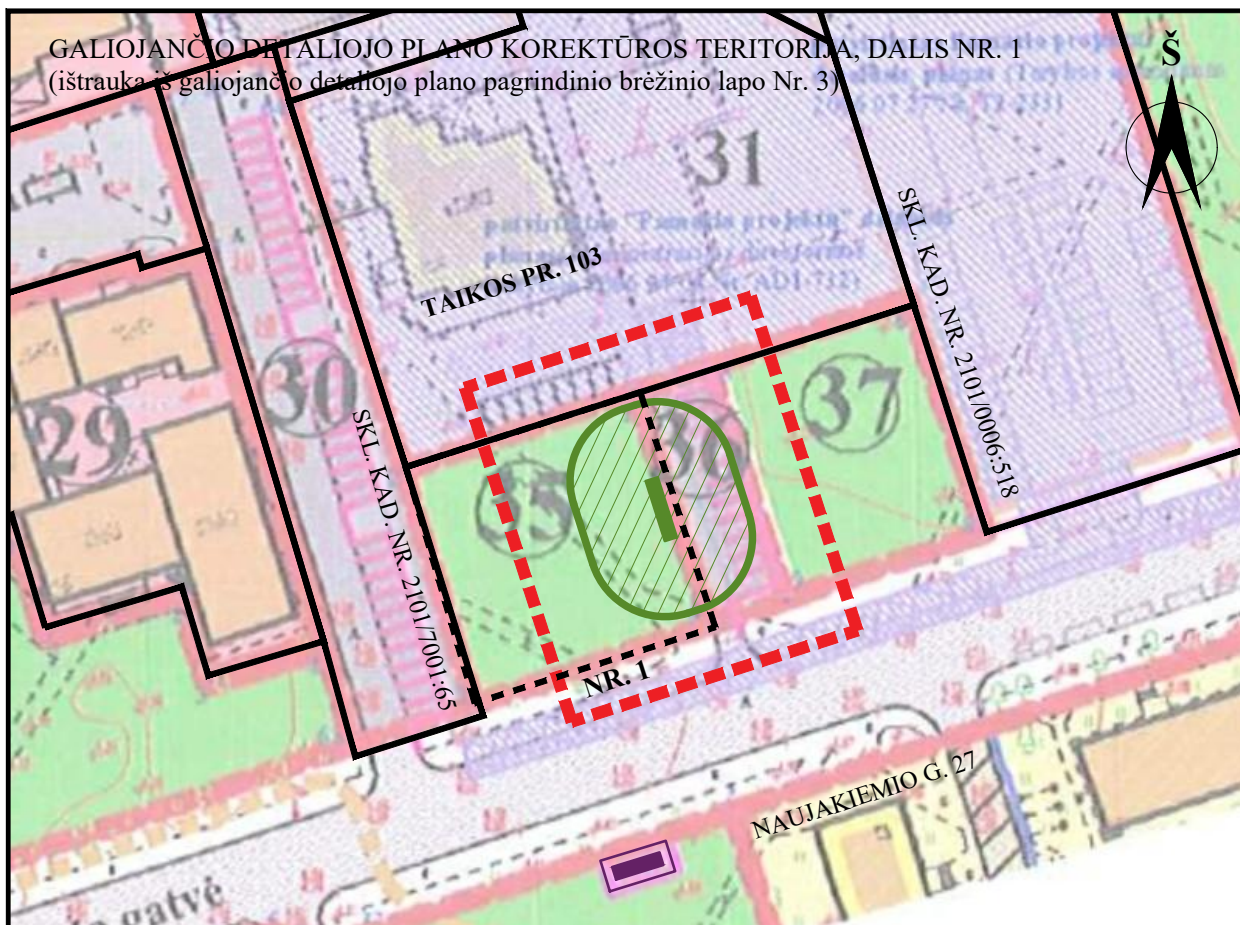
(Žr. Atliekų konteinerių aikštelių vietų išdėstymo korektūros brėžinį).



2.2. Pagrindiniai teritorijos tvarkymo ir naudojimo režimo sprendiniai nekeičiami ir lieka galioti, kaip numatyta galiojančiame detaliajame plane.

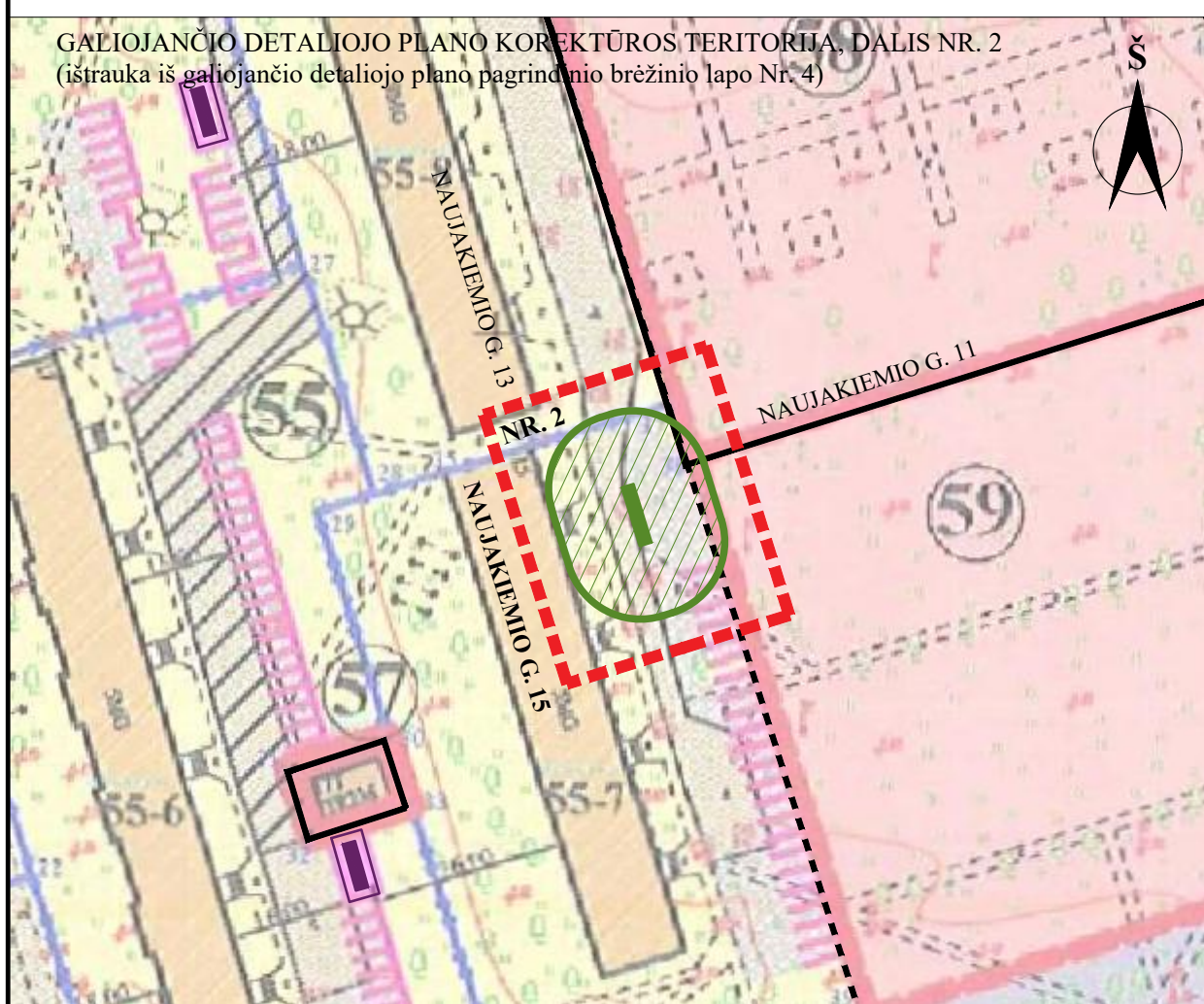
(Žr. galiojančio detaliojo plano pagrindinį brėžinį).

2.3. Visi aplinkosaugos, inžinerinių tinklų, higienos ir sveikatos bei kiti svarbūs statinių projektavimo sprendiniai šiuo metu yra planuojami techniniu projektu, vadovaujantis suderintu ir patvirtintu detaliuoju planu. Statinių techninis projektas bus derinamas įstatymų numatyta tvarka. (Priedamos ištraukos iš supaprastinto statybos projekto).








Dokumento žymuo: VŽF-2021-02.5-DPkr-AR	Lapas 2	Lapų 2	Laida 0
--	------------	-----------	------------

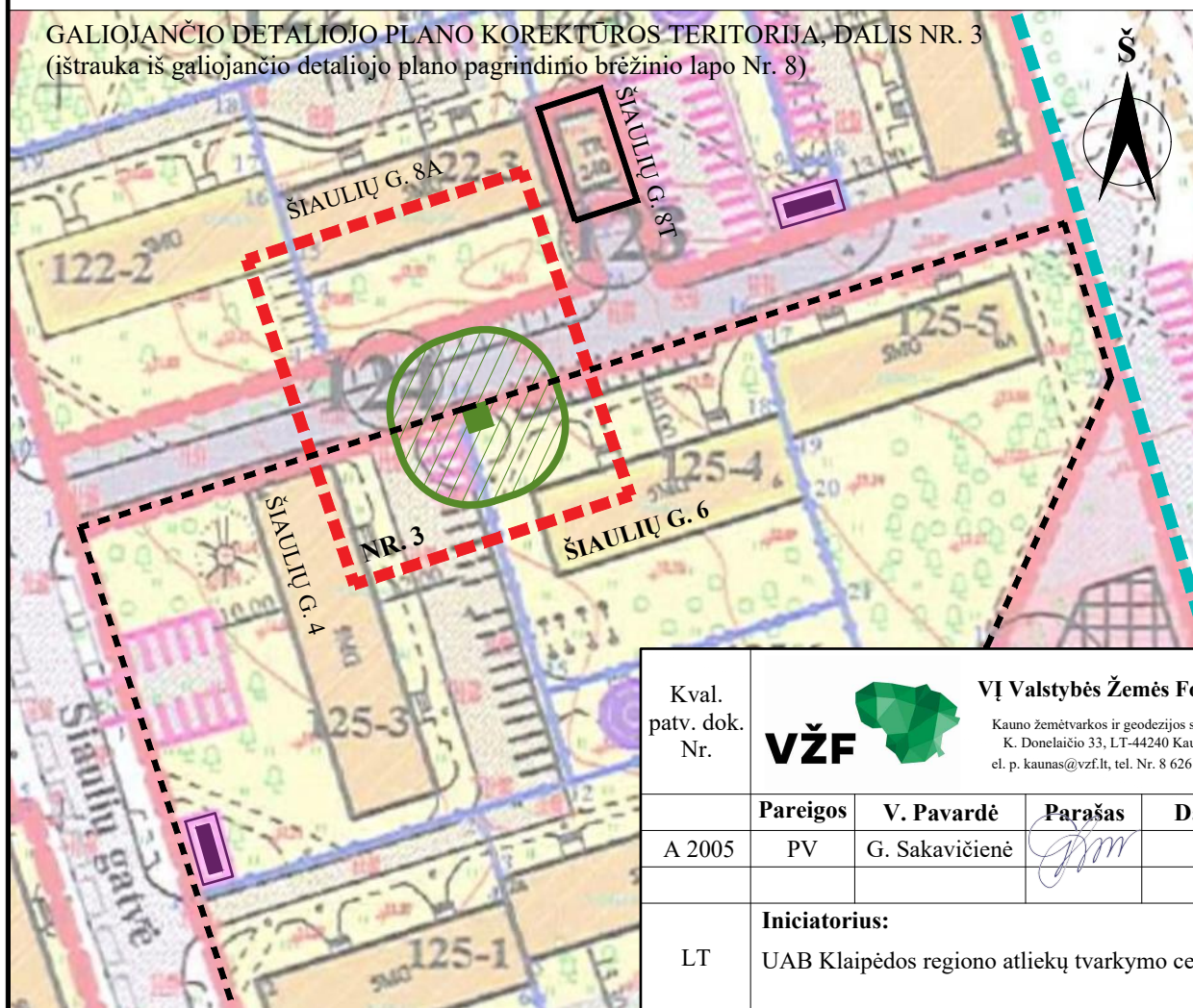


-  Galiojančio detaliojo plano teritorija
-  Galiojančio detaliojo plano korektūros teritorija, jos dalių Nr.




SUTARTINIAI ŽENKLAI

	Galiojančio detaliojo plano riba
	VĮ "Registrų centre" registruotų žemės sklypų ribos
	Aktualių galiojančių detalioju planu suformuotų sklypų ribos pagal nurodytas koordinatas.
	Galiojančio detaliojo plano korektūros teritorija
	Galiojančiame detalijame plane numatytos galimos butinių atliekų konteinerių aikštelių įrengimo vietos
	Numatomos papildomos vietos pusiau požeminių arba požeminių atliekų konteinerių aikštelių įrengimui
	10 metrų zona iki gyvenamųjų pastatų langų ir durų



PAAIŠKINIMAI IR PASTABOS:

- Galiojančiu detalioju planu numatytų galimų vietų skaičius butinių atliekų konteinerių aikštelių įrengimui papildomas trimis naujomis pusiau požeminių atliekų konteinerių aikštelių įrengimo vietomis prie Taikos pr. 103, prie Naujakiemio g. 15 ir prie Šiaulių g. 6, Klaipėdoje;
- Visi kiti pagrindiniai teritorijos tvarkymo ir naudojimo režimo sprendiniai nekeičiami ir lieka galioti, kaip numatyta galiojančiame detalijame plane;
- Visi pusiau požeminių ir požeminių atliekų konteinerių aikštelių vietų projektavimo sprendiniai šiuo metu yra planuojami techniniu projektu, vadovaujantis suderintu ir patvirtintu detalioju planu;
- Parengtas techninis projektas bus derinamas įstatymų numatyta tvarka;
- Detaliojo plano korektūra parengta ant galiojančio detaliojo plano teritorijos tvarkymo ir naudojimo režimo brėžinio ištraukų;
- Šį brėžinį skaityti kartu su aiškinamuoju raštu, kuris yra neatsiejama Projekto dalis.

Kval. patv. dok. Nr.	 VĮ Valstybės Žemės Fondas Kauno žemėtvarkos ir geodezijos skyrius K. Donelaičio 33, LT-44240 Kaunas, el. p. kaunas@vzf.lt, tel. Nr. 8 626 57194			Projekto pavadinimas: Teritorijos tarp Taikos pr., Debrečeno g., Šilutės pl. ir Statybininkų g. detaliojo plano korektūra		
	A 2005	PV	G. Sakavičienė	Brėžinio pavadinimas: Atliekų konteinerių aikštelių vietų išdėstymo korektūra, M1:1000		LAIDA 0
LT	Iniciatorius: UAB Klaipėdos regiono atliekų tvarkymo centras			Dokumento žymuo: VŽF-2021-02.5-DPkr-BR		LAPAS 1

DETALŪS METADUOMENYS

Dokumento sudarytojas (-ai)	Klaipėdos miesto savivaldybė 188710823, Liepų g. 11, LT-91502, Klaipėda
Dokumento pavadinimas (antraštė)	DĖL TERITORIJOS TARP TAIKOS PR., DEBRECENO G., ŠILUTĖS PL. IR STATYBININKŲ G., KLAIPĖDOJE, DETALIOJO PLANO KOREGAVIMO PATVIRTINIMO
Dokumento registracijos data ir numeris	2021-11-25 Nr. AD1-1365
Dokumento gavimo data ir dokumento gavimo registracijos numeris	–
Dokumento specifikacijos identifikavimo žymuo	ADOC-V1.0
Parašo paskirtis	Pasirašymas
Parašą sukūrusio asmens vardas, pavardė ir pareigos	Gintaras Neniškis, Savivaldybės administracijos direktorius, SAVIVALDYBĖS ADMINISTRACIJOS DIREKTORIUS
Sertifikatas išduotas	GINTARAS NENIŠKIS, Klaipėdos miesto savivaldybės administracija LT
Parašo sukūrimo data ir laikas	2021-11-25 14:19:03 (GMT+02:00)
Parašo formatas	XAdES-T
Laiko žymoje nurodytas laikas	2021-11-25 14:19:09 (GMT+02:00)
Informacija apie sertifikavimo paslaugų teikėją	ADIC CA-B, Asmens dokumentu israsymo centras prie LR VRM LT
Sertifikato galiojimo laikas	2019-05-24 11:19:56 – 2022-05-23 11:19:56
Informacija apie būdus, naudotus metaduomenų vientisumui užtikrinti	"Registravimas" paskirties metaduomenų vientisumas užtikrintas naudojant "RCSC IssuingCA, VI Registru centras - i.k. 124110246 LT" išduotą sertifikatą "Dokumentų valdymo sistema Avilys, Klaipėdos miesto savivaldybės administracija, i.k.188710823 LT", sertifikatas galioja nuo 2018-12-27 13:29:47 iki 2021-12-26 13:29:47
Pagrindinio dokumento priedų skaičius	2
Pagrindinio dokumento pridedamų dokumentų skaičius	–
Priedamo dokumento sudarytojas (-ai)	–
Priedamo dokumento pavadinimas (antraštė)	–
Priedamo dokumento registracijos data ir numeris	–
Programinės įrangos, kuria naudojantis sudarytas elektroninis dokumentas, pavadinimas	Dokumentų valdymo sistema Avilys, versija 3.5.34.1
Informacija apie elektroninio dokumento ir elektroninio (-ių) parašo (-ų) tikrinimą (tikrinimo data)	Atitinka specifikacijos keliamus reikalavimus. Visi dokumente esantys elektroniniai parašai galioja (2021-11-25 15:47:16)
Paieškos nuoroda	–
Papildomi metaduomenys	Nuorašą suformavo 2021-11-25 15:47:16 Dokumentų valdymo sistema Avilys