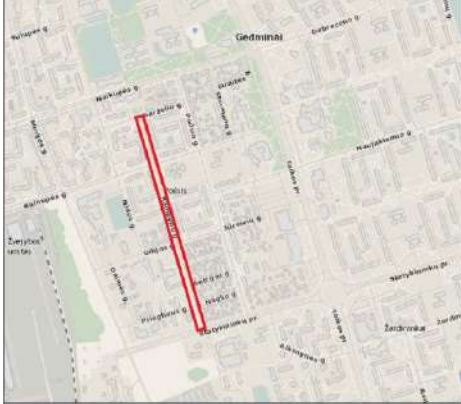
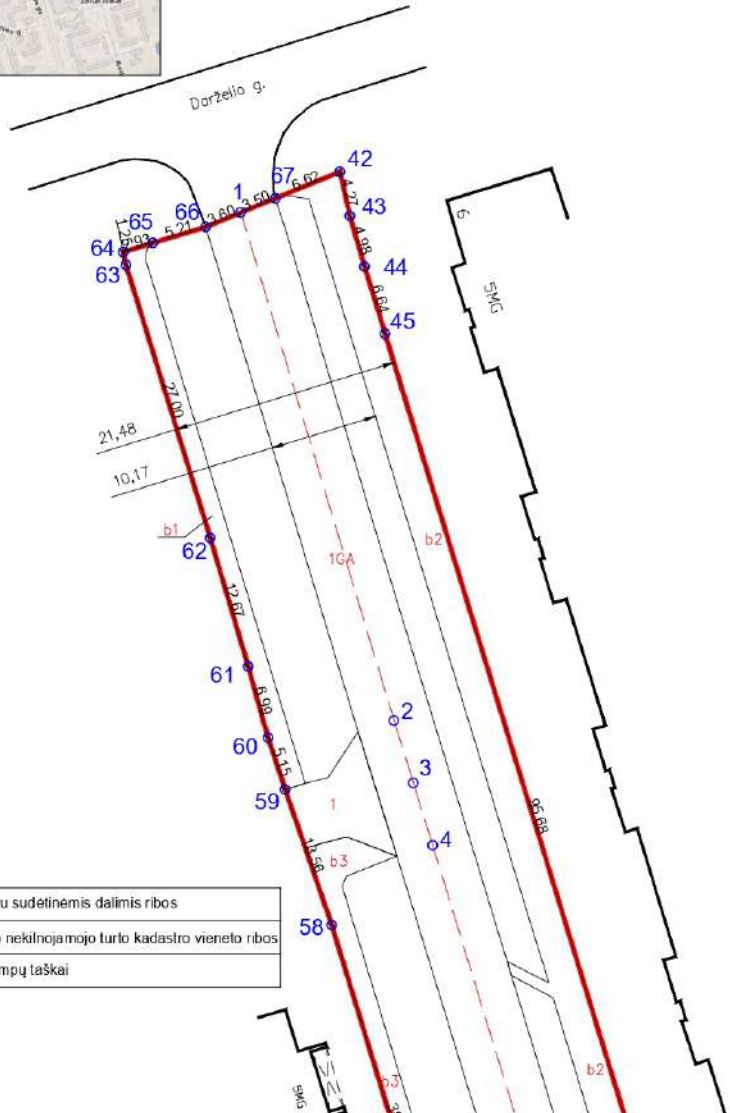


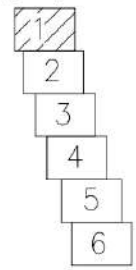
SITUACIJOS PLANAS



Duomenys apie dalinamą nekilnojamąjį daiktą:  
 Kelias (gatvė) - Rambynų gatvė,  
 Adresas: Klaipėda, Rambynų g.  
 Unikalus daikto Nr. 4400-2260-3061.  
 Daikto pagrindinė naudojimo paskirtis - Kelių (gatvių).  
 Žymėjimas plane - GA.  
 Statinio kategorija - neypatingas.  
 Plotas - 5317,52 kv. m.



Lapų išdėstymo schema:



Sutariniai pažymėjimai:

	Rambynų gatvės su sudėtinėmis dalimis ribos
	Formuojamo naujo nekilnojamojo turto kadastro vieneto ribos
	Sklypo posūkio kampų taškai

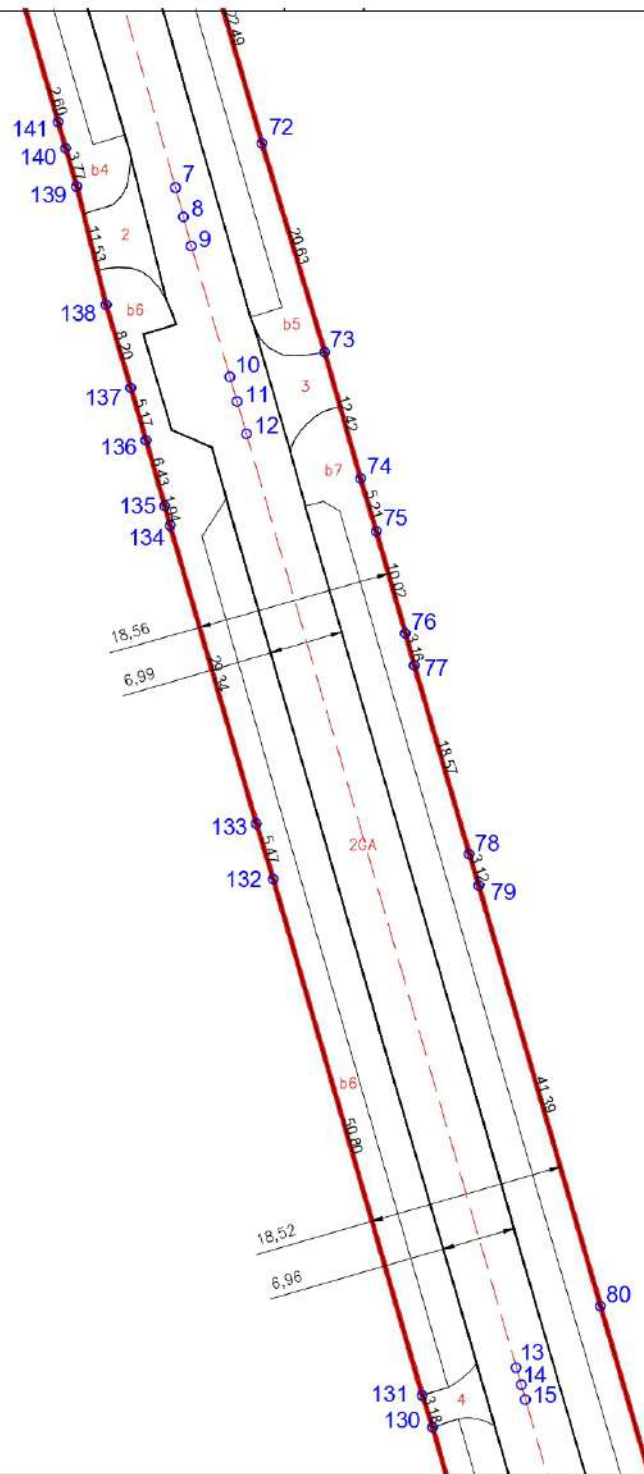
PIRMAS NEKILNOJAMOJO TURTO KADASTRO VIENETAS				
Eil. Nr.	Kelias, kelio sudėtinės dalys	Žymėjimas plane	Mato vienetas	Kiekis
1.	Gatvė	1GA	kv. m.	1085,85
2.	Gatvė	2GA	kv. m.	4251,67
3.	Nuovaža	1	kv. m.	60,72
4.	Nuovaža	2	kv. m.	40,55
5.	Nuovaža	3	kv. m.	39,45
6.	Nuovaža	4	kv. m.	21,54
7.	Nuovaža	5	kv. m.	30,03
8.	Nuovaža	6	kv. m.	54,37
9.	Nuovaža	7	kv. m.	12,02
10.	Nuovaža	8	kv. m.	47,56
11.	Nuovaža	9	kv. m.	17,99
12.	Nuovaža	10	kv. m.	46,88
13.	Nuovaža	11	kv. m.	42,44
14.	Nuovaža	12	kv. m.	32,38
15.	Šaligatvis	b1	kv. m.	101,31
16.	Šaligatvis	b2	kv. m.	500,18
17.	Šaligatvis	b3	kv. m.	212,18
18.	Šaligatvis	b4	kv. m.	208,73
19.	Šaligatvis	b5	kv. m.	265,39
20.	Šaligatvis	b6	kv. m.	324
21.	Šaligatvis	b7	kv. m.	496,98
22.	Šaligatvis	b8	kv. m.	54,3
23.	Šaligatvis	b9	kv. m.	324,2
24.	Šaligatvis	b10	kv. m.	117,85
25.	Šaligatvis	b11	kv. m.	34,25
26.	Šaligatvis	b12	kv. m.	38,43
27.	Šaligatvis	b13	kv. m.	4,85
28.	Šaligatvis	b14	kv. m.	86,57
29.	Šaligatvis	b15	kv. m.	168,18
30.	Šaligatvis	b16	kv. m.	153,01
31.	Šaligatvis	b17	kv. m.	156,78
32.	Šaligatvis	b18	kv. m.	138,52
Pirmo nekilnojamojo turto kadastro vieneto duomenys:				
Kelo (gatvės) plotas viso:			kv. m.	5317,52
Kelo (gatvės) sudėtinėjų dalių plotas viso:			kv. m.	3831,44

ANTRAS NEKILNOJAMOJO TURTO KADASTRO VIENETAS				
Eil. Nr.	Sudėtinės dalys	Žymėjimas plane	Mato vienetas	Kiekis
1.	Aikštelė	a1	kv. m.	146,24
2.	Aikštelė	a2	kv. m.	139,16
Antro nekilnojamojo turto kadastro vieneto duomenys:				
Aikštelės plotas viso:			kv. m.	285,40

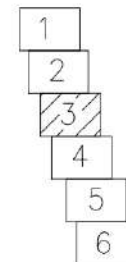
ATESTATO/ DIPLOMO NR	<b>INŽINERIJĄ</b> Geodezija ir Žemėtvarka <small>Įmonės kodas: 190200000, UAB "INŽINERIJĄ" (UAB "INŽINERIJĄ" - UAB "INŽINERIJĄ")</small>		
	Direktorius	V. Čiunka	2021
	A 329 Proj. vadovas	R. Petrauskas	2021
	BKU 004266 Projektuotoja	A. Auslėna	2021
ETAPAS	STATYTOJAS		
TP	Klaipėdos miesto savivaldybė		

Naujų nekilnojamojo turto kadastrinių vienetų formavimo Rambynų g., Klaipėdoje (unikalus Nr. 4400-2260-3061) projektas, pakeičiant atidalinčios dalies pasirūpinti kelių (gatvių) kelių inžinerinį statinį, neatliekant stovybos darbų			
<b>Naujų nekilnojamojo turto kadastrinių vienetų formavimo schema M 1:500</b>			LAIKA
			-
NTKS-008-2021-10			LAPAS LAPŲ
			1 6





Lapų išdėstymo schema:

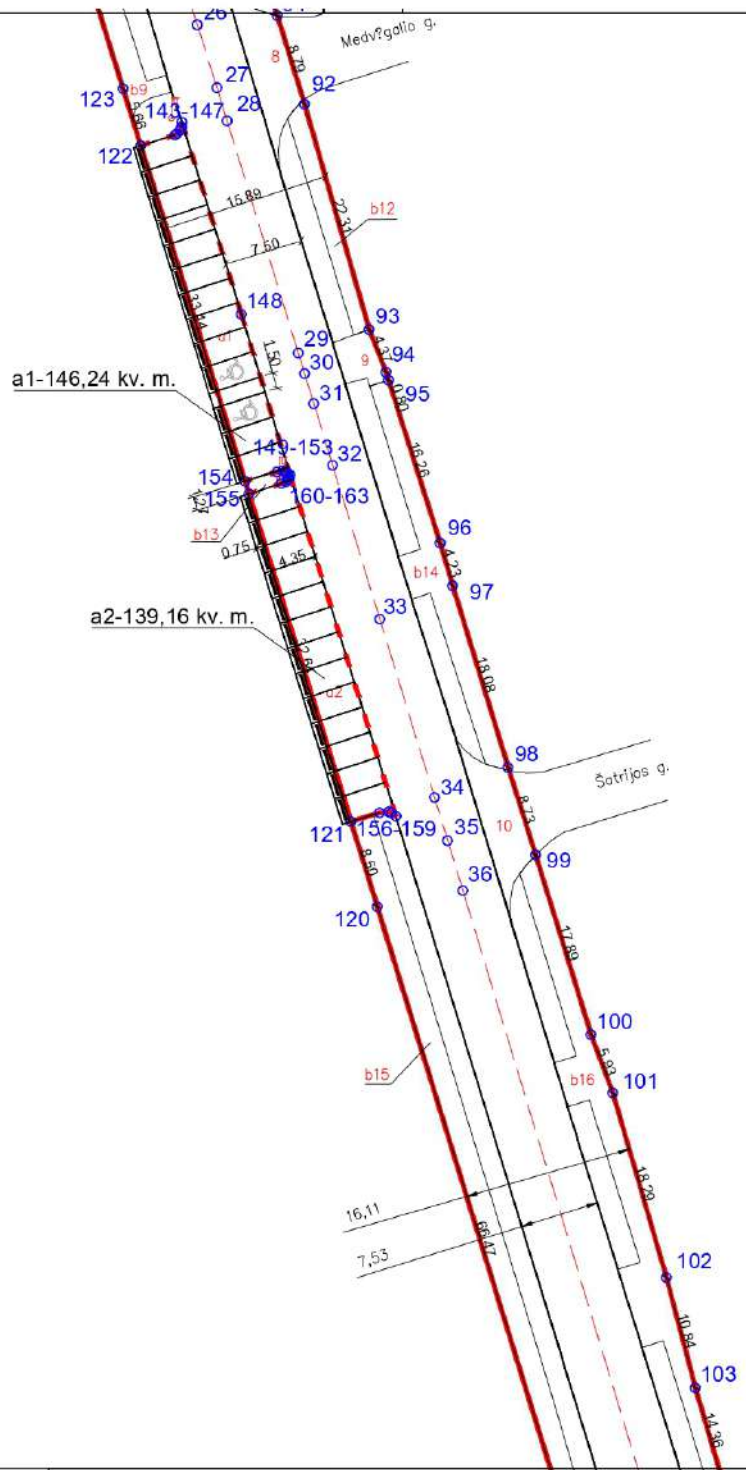


Sutartiniai pažymėjimai:

	Rambynio gatvės su sudalinėmis dalimis ribos
	Formuojamo naujo nekilnojamojo turto kadastro vieneto ribos
	Sklypo posūkio kampų taškai

ATESTATO/ DIPLOMO NR.	<b>INŽINERIJA</b> Geodezija ir Žemėtvarka <small>Klaipėdos m. savivaldybės Klaipėdos r. teritorijos planavimo ir inžinerinio statybos skyrius</small>			Naujų nekilnojamojo turto kadastrinių vienetų formavimo Rambynio g., Klaipėdoje (unikalus Nr. 4400-2260-3061) projektas, pakeičiant addalintos dalies pasikirtį iš kelių (gatvų) į kitų inžinerinių statinių, neatliekant statybos darbų		
A 329	Direktorius	V. Čiunka		2021	<i>Naujų nekilnojamojo turto kadastro vienetų formavimo schema M 1:500</i>	LAIKA
BKU 004266	Proj. vadovas	R. Petrauskas		2021		-
ETAPAS	Projektuotoja	A. Austiene		2021		
TP	Klaipėdos miesto savivaldybė			NTKS-008-2021-10		LAPAS
						LAPŲ
						3
						6



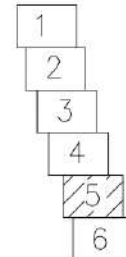


Numatomoje aikštelėje planuojama įrengti 26 automobilių stovėjimo vietas, dvi iš jų turi būti skirtos žmonėms su negalia. Šalia automobilių stovėjimo vietos, skirtos žmonėms su negalia, numatyta 1,50 m pločio išlipimo aikštelė. Ši aikštelė numatoma bendra dviem gretimoms stovėjimo vietoms.

Vadovaujantis STR 2.06.04:2014 "Gatvės ir vietinės reikšmės koliai. Bendrieji reikalavimai" 31 lentelė, įrengiamos 2,50 m pločio ir 4,35 m ilgio automobilių stovėjimo vietos.

Atidalinamų dalių a1 ir a2 plotai yra nepakankami automobilių stovėjimo vietų įrengimui, todėl, vadovaujantis Rambynas g., ties Žemės sklypo Rambynas g. 14 Klaipėdoje, kapitalinio remonto projektu, dalis parkavimo vietų patenka į žemės sklypą kad. Nr. 2101/0006/378.

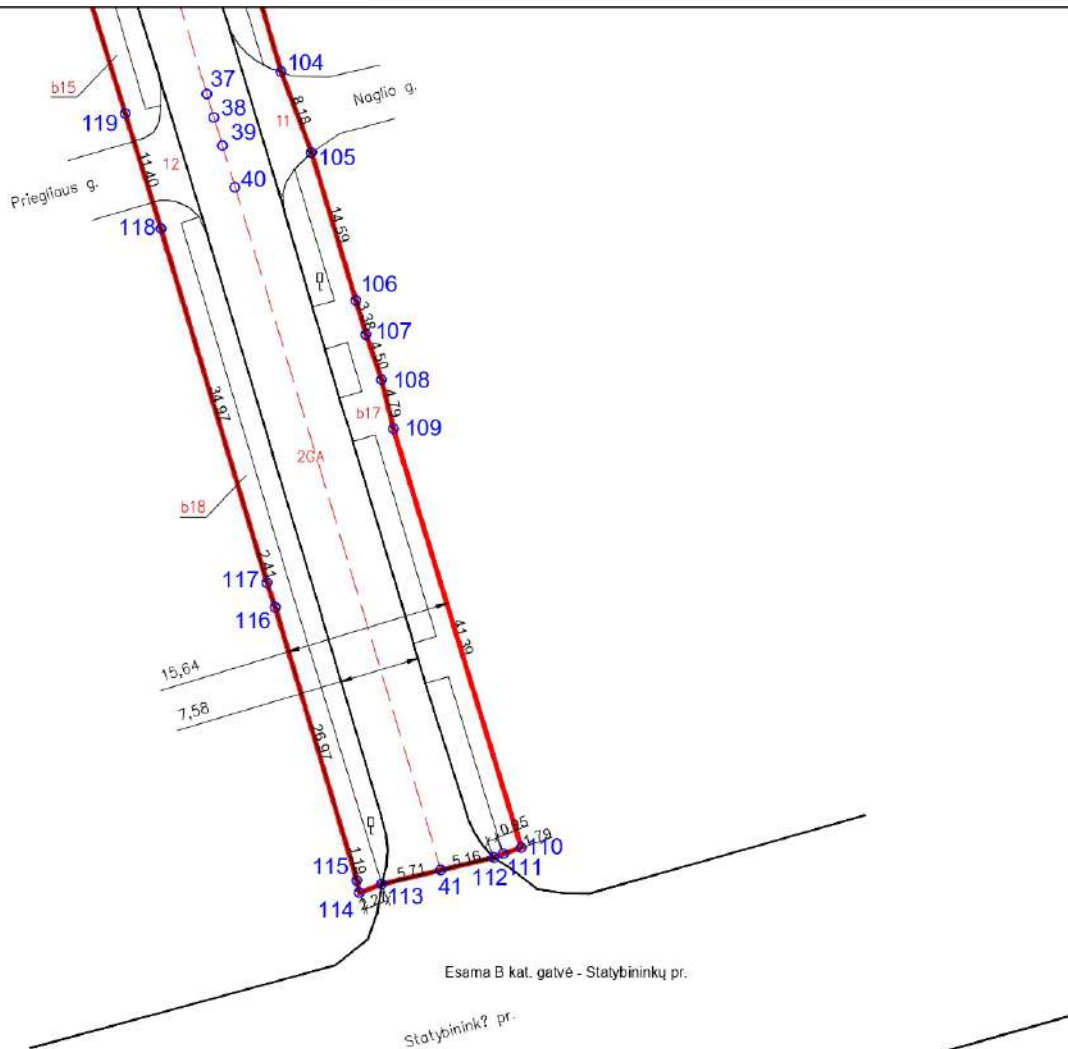
Lapų išdėstymo schema:



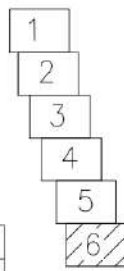
Sutartiniai pažymėjimai:

	Rambynas gatvės su sudėtinėmis dalimis ribos
	Formuojamo naujo nekilnojamojo turto kadastro vieneto ribos
	Sklypo posūkio kampų taškai
	Automobilių stovėjimo vieta
	Automobilių stovėjimo vieta žmonėms su negalia

ATESTATO DIPLOMO NR.	<b>INŽINERIJĄ</b> Geodezija ir Žemėtvarka <small>Klaipėdos m. savivaldybės, Klaipėdos rajono savivaldybės ir Vokietijos Respublikos teritorijose</small>			Naujų nekilnojamojo turto kadastrinių vienetų formavimo Rambynas g., Klaipėdoje (unikalus Nr. 4400-2260-3061) projektas, pakeičiant atidalintas dalies paskirį iš kelių (gatvių) į kitų inžinerinių statinių, neatliekant statybos darbų			
	Direktorius	V. Čiunka		2021	<b>Sprendinių brėžinys M 1:500</b>	LAIKA	-
A 329	Proj. vadovas	R. Petrauskas		2021		NTKS-008-2021-10	LAPAS
BKU 00-4266	Projektuotoja	A. Austiene		2021	LAPŲ		6
ETAPAS	STATYTOJAS						
TP	Klaipėdos miesto savivaldybė						



Lapų išdėstymo schema:



Sutartiniai pažymėjimai:

	Rambynas gatvės su sudėtinėmis dalimis ribos
	Formuojamo naujo nekilnojamojo turto kadastro vieneto ribos
	Sklypo posūkio kampų taškai

ATESTA TO/ DIPLOMO NR.	<b>INŽINERIJA</b> <small>Geodezija ir Žemėtvarka</small> <small>Įmonės adresas: Klaipėdos m. savivaldybės administracijos pastatas, Klaipėdos g. 12, Klaipėda, LT-91101</small>			Naujų nekilnojamojo turto kadastrinių vienetų formavimo Rambynas g., Klaipėdoje (unikalus Nr. 440-2260-3061) projektas, pakeičiant atdailintos dalies pastatų (sėklų (gatvių)) kitų inžinerinių statinių, neatliekant statybos darbų		
A 329	Direktorius	V. Čiunka		2021	<i>Naujų nekilnojamojo turto kadastro vienetų formavimo schema M 1:500</i>	LAIKA
BKU 004266	Proj. vadovas	R. Petrauskas		2021		-
ETAPAS	Projektuotoja	A. Austienė		2021		
TP	Klaipėdos miesto savivaldybė			NTKS-008-2021-10		LAPAS
						LAPŲ
						6
						6