



KLAIPĖDOS MIESTO SAVIVALDYBĖS ADMINISTRACIJOS DIREKTORIUS

ĮSAKYMAS DĖL VALSTYBINIO ŽEMĖS SKLYPO KLAIPĖDOJE, TERITORIJOJE TARP SKLYPŲ MOLO G. 23 IR NĖGIŲ G. 5, FORMAVIMO IR PERTVARKYMO PROJEKTO PATVIRTINIMO

Nr.
Klaipėda

Vadovaudamasis Lietuvos Respublikos vietos savivaldos įstatymo 29 straipsnio 8 dalies 2 punktu, Lietuvos Respublikos žemės ūkio ministro ir Lietuvos Respublikos aplinkos ministro 2004 m. spalio 4 d. įsakymu Nr. 3D-452/D1-513 „Dėl Žemės sklypų formavimo ir pertvarkymo projektų rengimo taisyklių patvirtinimo“ ir atsižvelgdamas į Nacionalinės žemės tarnybos prie Žemės ūkio ministerijos 2022 m. sausio 25 d. Žemės valdos projekto patikrinimo aktą Nr. FPA-512-(8.30) Žemėtvarkos planavimo dokumentų rengimo informacinės sistemos paslaugoje Nr. ZSFP-99217:

1. T v i r t i n u valstybinio žemės sklypo Klaipėdoje, teritorijoje tarp sklypų Molo g. 23 ir Nėgių g. 5, formavimo ir pertvarkymo projektą (pridedami sprendinių brėžiniai, 3 lapai).

Planavimo tikslas – suformuoti kitos paskirties bendro naudojimo teritorijos naudojimo būdo valstybinį žemės sklypą. Projekto rengimo organizatorius – Klaipėdos miesto savivaldybės administracijos direktorius. Projektą parengė Lina Norvaišienė, kvalifikacijos pažymėjimo Nr. 2R-FP-813.

Formuojamas naujas 0,0989 ha žemės sklypas, kurio pagrindinė žemės naudojimo paskirtis – kita, naudojimo būdas – bendro naudojimo teritorijos. Taikomos specialiosios žemės naudojimo sąlygos – elektros tinklų apsaugos zonos.

2. N u s t a t a u, kad šiuo įsakymu patvirtintas projektas įsigalioja kitą dieną po šio įsakymo paskelbimo Žemėtvarkos planavimo dokumentų rengimo informacinės sistemos interneto svetainėje.

Šis įsakymas gali būti skundžiamas Lietuvos administracinių ginčų komisijos Klaipėdos apygardos skyriui arba Regionų apygardos administraciniam teismui, skundą (prašymą) paduodant bet kuriuose šio teismo rūmuose, per vieną mėnesį nuo šio įsakymo paskelbimo dienos.

Savivaldybės administracijos direktorius

Gintaras Neniškis

Žemės sklypų formavimo projekto sprendinių brėžinys

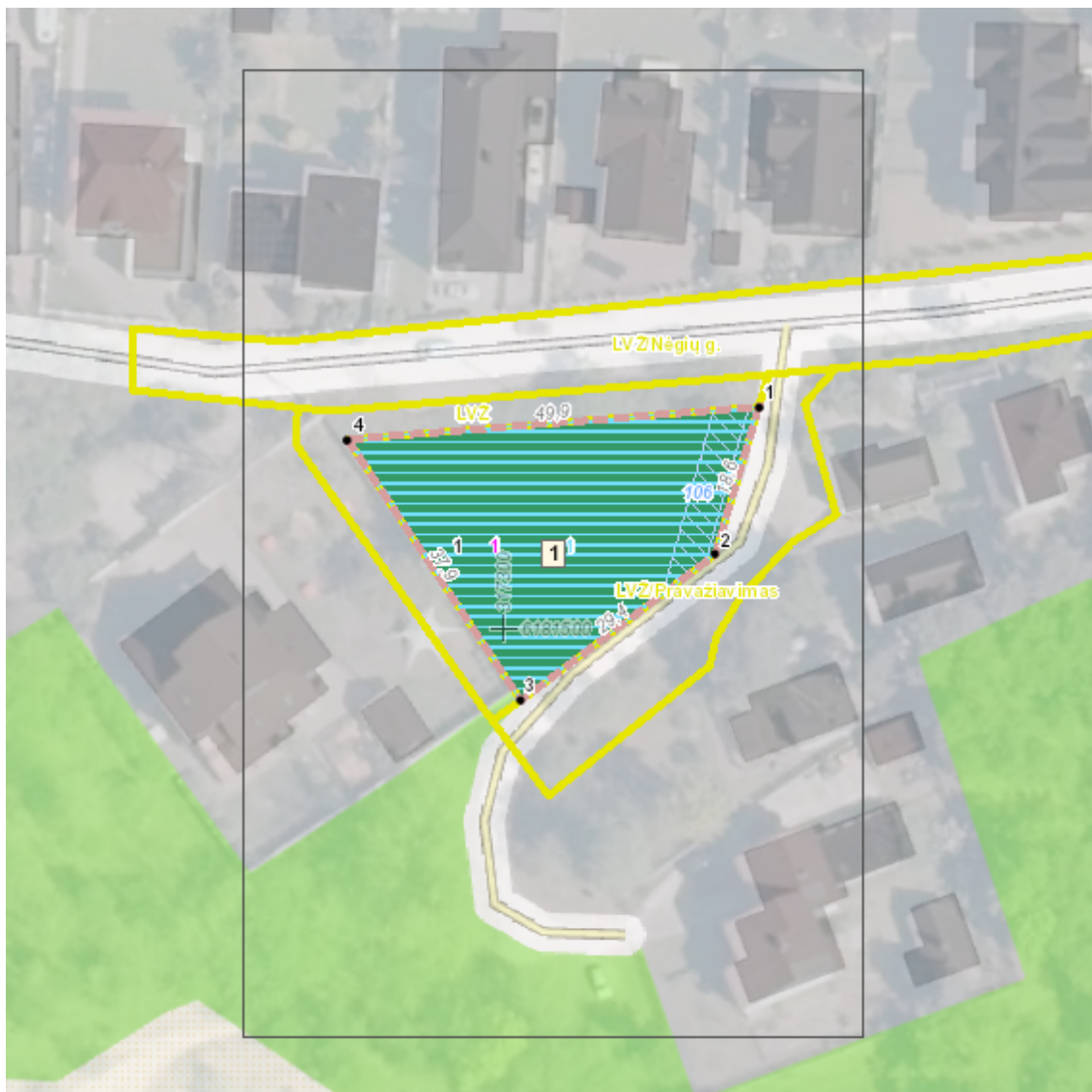
PATVIRTINTA
Klaipėdos miesto savivaldybės
administracijos direktoriaus

20.....m.d. įsakymu Nr.

Iniciatorius (-ai): Klaipėdos miesto savivaldybė
Organizatorius: Klaipėdos miesto savivaldybė
Projekto rengėjas: ***
Žemės sklypo adresas: Klaipėdos apskr., Klaipėdos miesto sav., Klaipėda
Žemės sklypo (sklypų)
kadastro Nr.(plotas, ha): b/n (0,0989ha)

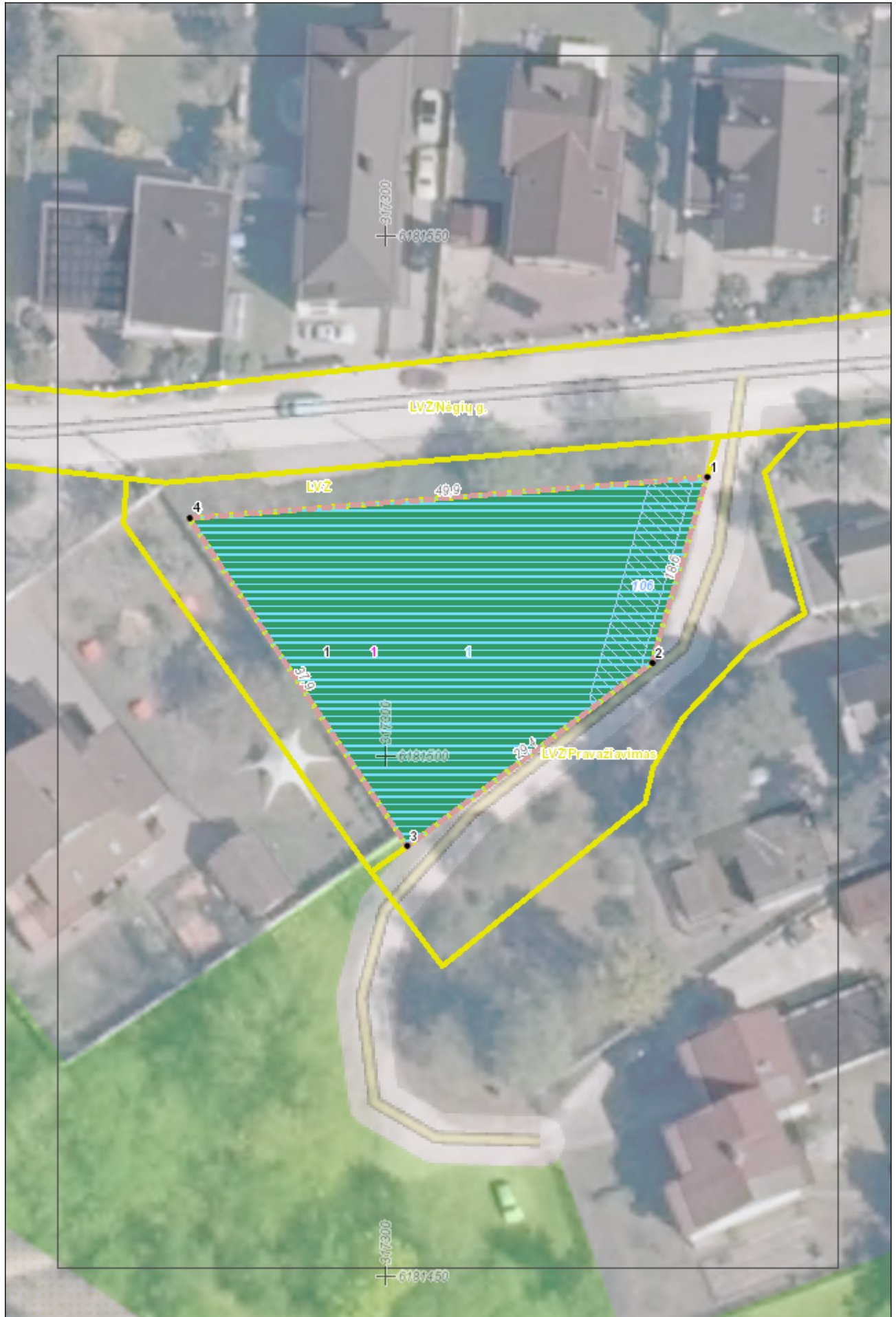
Brėžinys sugeneruotas: 2021-12-07

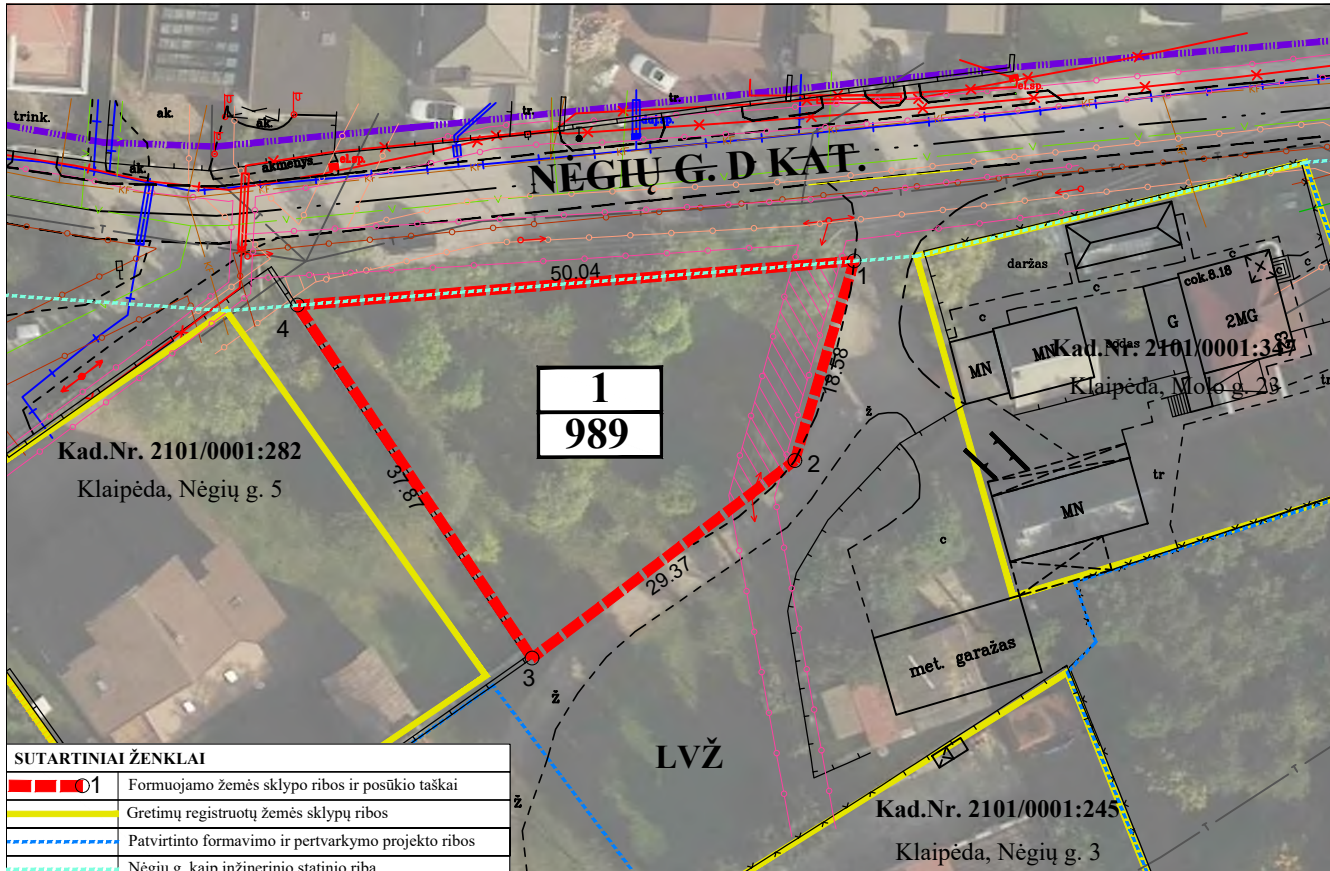
Situacijos schema, lapų išdėstymas



**Žemės sklypų formavimo projekto
sprendinių brėžinys**
1 Lapas. M 1:500

20.....m.d. įsakymu Nr.





ŽEMĖS SKLYPO FORMAVIMO IR PERTVARKYMO PROJEKTAS

Formuojamos teritorijos bendras plotas 0.0989 ha.

Kadastro vietovė	Klaipėdos m. k. v.	bloko Nr.	žemės sklypo Nr.
Žemės sklypų kadastro Nr.	2	1	0
Gatvė, namo Nr.	Nėgių g.		
Kaimas (miestelis)			
Seniūnija	Klaipėdos m. sen.		
Miestas (rajonas)	Klaipėdos m.		
Apskritis	Klaipėdos apskr.		

Suformuoto Žemės sklypo pagrindinė žemės naudojimo paskirtis ir būdas			
žemės sklypo Nr.	plotas	pagrindinė žemės naudojimo paskirtis	būdas
1	0.0989	Kita	Bendrojo naudojimo (miestų, miestelių ir kaimų ar savivaldybių bendrojo naudojimo teritorijos)

Žemės sklypams taikytos specialiosios žemės naudojimo sąlygos, nustatytos Lietuvos Respublikos specialiųjų žemės naudojimo sąlygų įstatymu 2019 m. birželio 6 d. Nr. XIII-2166

žemės sklypo Nr.	kodas	aprašymas	plotas, ha
1	106	Elektros tinklų apsaugos zonos (III skyrius, ketvirtasis skirsnis)	0.0084

Suformuoto žemės sklypo (sklypų) žemės naudmenų eksplicacija (ha)

žemės sklypo savininkas/naudotojas	žemės sklypo Nr.	bendras plotas	žemės ūkio naudmenos				miškas/krūmai		keliai		užstatyta teritorija	vandenys	kita žemė	nusauinta žemė
			iš viso	ariami	sodai	pievos	iš viso	iš jų servitutiniai						
LR	1	0.0989	-	-	-	-	-	-	-	-	-	-	0.0989	-

SUTARTINIAI ŽENKLAI	
	Formuojamo žemės sklypo ribos ir posūkio taškai
	Gretimų registruotų žemės sklypų ribos
	Patvirtinto formavimo ir pertvarkymo projekto ribos
	Nėgių g. kaip inžinerinio statinio riba
	Esamos elektros linijos
	Esamų elektros linijų apsaugos zonos
	Esama ryšių linija
	Esamų ryšių linijų apsaugos zonos
	Esami buitiniai tinklai
	Esamų buitinių tinklų apsaugos zonos
	Esamos dujotiekio linijos
a	a - Sklypo numeris (adresas) po suformavimo
b	b - Sklypo plotas po suformavimo, m ²

Sklypo kampai	Linijos ilgis, m	Žemės sklypo kadastro Nr.	Pastabos
1-2	18,58		
2-3	29,37		
3-4	37,87		
4-1	50,04		Nėgių g.

Sklypo kampų koordinatės		
Nr.	x	y
1	6181526.78	317330.83
2	6181508.93	317325.54
3	6181491.20	317302.05
4	6181522.83	317281.08

VĮ REGISTRŲ CENTRAS

Pareigos	Pavardė	Parašas	Kvalifikacijos paž. numeris ir data ZR-FP-813, 2014.06.19	ŽEMĖS SKLYPO KLAIPĖDOJE, TERITORIJOJE TARP ŽEMĖS SKLYPŲ MOLO G. 23 IR NĖGIŲ G. 5, FORMAVIMO IR PERTVARKYMO PROJEKTO SPRENDINIŲ BRĖŽINYS	
Pr. autorius	L. Norvaišienė				
Organizatorius:	Klaipėdos miesto savivaldybės administracijos direktorius			MASTELIS M 1:1000	
Iniciatorius:	Klaipėdos miesto savivaldybė				
				LAPAS	LAPŲ
				1	1

DETALŪS METADUOMENYS

Dokumento sudarytojas (-ai)	Klaipėdos miesto savivaldybė 188710823, Liepų g. 11, LT-91502, Klaipėda
Dokumento pavadinimas (antraštė)	DĖL VALSTYBINIO ŽEMĖS SKLYPO KLAIPĖDOJE, TERITORIJOJE TARP SKLYPŲ MOLO G. 23 IR NĖGIŲ G. 5, FORMAVIMO IR PERTVARKYMO PROJEKTO PATVIRTINIMO
Dokumento registracijos data ir numeris	2022-01-27 Nr. AD2-204
Dokumento gavimo data ir dokumento gavimo registracijos numeris	–
Dokumento specifikacijos identifikavimo žymuo	ADOC-V1.0
Parašo paskirtis	Pasirašymas
Parašą sukūrusio asmens vardas, pavardė ir pareigos	Gintaras Neniškis, Savivaldybės administracijos direktorius, SAVIVALDYBĖS ADMINISTRACIJOS DIREKTORIUS
Sertifikatas išduotas	GINTARAS NENIŠKIS, Klaipėdos miesto savivaldybės administracija LT
Parašo sukūrimo data ir laikas	2022-01-27 15:06:08 (GMT+02:00)
Parašo formatas	XAdES-T
Laiko žymoje nurodytas laikas	2022-01-27 15:06:17 (GMT+02:00)
Informacija apie sertifikavimo paslaugų teikėją	ADIC CA-B, Asmens dokumentu israsymo centras prie LR VRM LT
Sertifikato galiojimo laikas	2019-05-24 11:19:56 – 2022-05-23 11:19:56
Informacija apie būdus, naudotus metaduomenų vientisumui užtikrinti	"Registravimas" paskirties metaduomenų vientisumas užtikrintas naudojant "RCSC IssuingCA, VI Registru centras - i.k. 124110246 LT" išduotą sertifikatą "Dokumentų valdymo sistema Avilys, Klaipėdos miesto savivaldybės administracija, į.k. 188710823 LT", sertifikatas galioja nuo 2021-12-20 12:35:17 iki 2024-12-19 12:35:17
Pagrindinio dokumento priedų skaičius	1
Pagrindinio dokumento priedamų dokumentų skaičius	–
Priedamo dokumento sudarytojas (-ai)	–
Priedamo dokumento pavadinimas (antraštė)	–
Priedamo dokumento registracijos data ir numeris	–
Programinės įrangos, kuria naudojantis sudarytas elektroninis dokumentas, pavadinimas	Dokumentų valdymo sistema Avilys, versija 3.5.55
Informacija apie elektroninio dokumento ir elektroninio (-ių) parašo (-ų) tikrinimą (tikrinimo data)	Atitinka specifikacijos keliamus reikalavimus. Visi dokumente esantys elektroniniai parašai galioja (2022-01-27 15:48:46)
Paieškos nuoroda	–
Papildomi metaduomenys	Nuorašą suformavo 2022-01-27 15:48:46 Dokumentų valdymo sistema Avilys