

**KLAIPĖDOS MIESTO SAVIVALDYBĖS
ADMINISTRACIJA**



**ŽEMĖS SKLYPO KLEVŲ G. 6G
BEI JO GRETIMYBIŲ
DETALIOJO PLANO KEITIMAS**

**PROCEDŪRŲ
DOKUMENTAI**

**VISUOMENĖS
DALYVAVIMO
ATASKAITA**

**VILNIUS
2022 M.**



Planavimo organizatorius	Klaipėdos miesto savivaldybės administracijos direktorius
Detaliojo plano rengėjas	Lina Panavaitė, Atestato Nr. A 2185
Teritorijų planavimo dokumento pavadinimas	Žemės sklypo Klevų g. 6G bei jo gretimybių detaliojo plano keitimas
Teritorijų planavimo rūšis	Kompleksinis teritorijų planavimo dokumentas Vietovės lygmens detalusis planas
Etapas / Stadija	Rengimo etapas / Sprendiniai
Tomas	III tomas – Procedūrų dokumentai. Visuomenės dalyvavimo ataskaita
Metai	2022 m.

Pareigos	Vardas, pavardė	Atestato Nr.	Parašas
PV	Lina Panavaitė	A 2185	



PROCEDŪRŲ DOKUMENTAI. VISUOMENĖS DALYVAVIMO ATASKAITA



TURINYS

1	ĮVADAS	5
1.1	Rengiamo kompleksinio teritorijų planavimo dokumento pavadinimas.....	5
1.2	Planavimo pagrindas	5
1.3	Planavimo organizatorius	5
1.4	Kompleksinio teritorijų planavimo dokumento rengėjas	5
1.5	Detaliojo plano tikslas	5
1.6	Detaliojo plano uždaviniai	5
1.7	Planavimo sąlygos.....	5
1.8	Teritorijų planavimo dokumento viešinimo tvarka	5
1.9	Atliktos detaliojo plano viešumą užtikrinančios procedūros	5
2	PRIEDAI	8
2.1	1 PRIEDAS	8
2.2	2 PRIEDAS	12
2.3	3 PRIEDAS	19
2.4	4 PRIEDAS	23
2.5	5 PRIEDAS	30
2.6	6 PRIEDAS	32
2.7	7 PRIEDAS	34
2.8	8 PRIEDAS	51
2.9	9 PRIEDAS	58
2.10	10 PRIEDAS	59
2.11	11 PRIEDAS	62
2.12	12 PRIEDAS	74
2.13	13 PRIEDAS	78
2.14	14 PRIEDAS	79
2.15	15 PRIEDAS	81
2.16	16 PRIEDAS	88
2.17	17 PRIEDAS	89



1 ĮVADAS

1.1 Rengiamo kompleksinio teritorijų planavimo dokumento pavadinimas

Žemės sklypo Klevų g. 6G bei jo gretimybių detaliojo plano keitimas.

1.2 Planavimo pagrindas

Klaipėdos miesto savivaldybės administracijos direktoriaus 2021 m. vasario 8 d. įsakymas Nr. AD2-174 „Dėl teritorijų planavimo dokumento keitimo rengimo ir planavimo tikslų“.

1.3 Planavimo organizatorius

Klaipėdos miesto savivaldybės administracijos direktorius, adresas: Liepų g. 11, 91211 Klaipėda, el. paštas: planavimas@klaipeda.lt, tel. (8 46) 39 60 24.

1.4 Kompleksinio teritorijų planavimo dokumento rengėjas

Lina Panavaitė, Atestato Nr. A 2185

1.5 Detaliojo plano tikslas

Vadovaujantis aukštesnio lygmens kompleksinio ar specialiojo teritorijų planavimo dokumentų sprendiniais, pakeisti teritorijos naudojimo režimo reikalavimus; esant poreikiui keisti suplanuotų sklypų ribas ir plotus; numatyti teritorijas želdynų plėtrai.

1.6 Detaliojo plano uždaviniai

Detalizuojant savivaldybės lygmens bendrąjį planą plane, nustatyti teritorijos naudojimo privalomuosius reikalavimus; numatyti teritorijas želdynų plėtrai, priemones jiems atkurti, esamų apsaugai ir naudojimui; suformuoti optimalią urbanistinę struktūrą.

1.7 Planavimo sąlygos

2021-02-12 AB „Energijos skirstymo operatorius“ teritorijų planavimo sąlygos Nr. REG168786

2021-02-17 Nacionalinio visuomenės sveikatos centro prie Sveikatos apsaugos ministerijos teritorijų planavimo sąlygos Nr. REG169020

2021-02-17 Priešgaisrinės apsaugos ir gelbėjimo departamento prie Vidaus reikalų ministerijos teritorijų planavimo sąlygos Nr. REG169052

2021-02-21 Tėlia Lietuva, AB teritorijų planavimo sąlygos Nr. REG169450

2021-02-23 AB „Klaipėdos energija“ teritorijų planavimo sąlygos Nr. R-22E-32

2021-02-24 AB „Klaipėdos energija“ teritorijų planavimo sąlygos Nr. REG169818

2021-02-25 AB „Klaipėdos vanduo“ teritorijų planavimo sąlygos Nr. REG170006

2021-02-25 UAB „Gatvių apšvietimas“ teritorijų planavimo sąlygos NR. REG169992

2021-03-01 Klaipėdos miesto savivaldybės administracijos teritorijų planavimo sąlygos Nr. REG170141

2021-03-01 Klaipėdos miesto savivaldybės administracijos Aplinkosaugos skyriaus teritorijų planavimo sąlygos

2021-03-01 Klaipėdos miesto savivaldybės administracijos Žemėtvarkos skyriaus teritorijų planavimo sąlygos

2021-03-01 Nacionalinės žemės tarnybos prie Žemės ūkio ministerijos teritorijų planavimo sąlygos Nr. REG170344

1.8 Teritorijų planavimo dokumento viešinimo tvarka

Bendra.

1.9 Atliktos detaliojo plano viešumą užtikrinančios procedūros

Teritorijų planavimo dokumento viešinimo procedūros atliktos, atliktos vadovaujantis Lietuvos Respublikos teritorijų planavimo įstatymu, Visuomenės informavimo, konsultavimo ir dalyvavimo priimant sprendimus dėl teritorijų planavimo nuostatais, patvirtintais Lietuvos Respublikos Vyriausybės 1996 m. rugsėjo 18 d. nutarimu



Nr.1079 „Dėl visuomenės informavimo, konsultavimo ir dalyvavimo priimančiam sprendimams dėl teritorijų planavimo nuostatų patvirtinimo“ bei Lietuvos Respublikos Vyriausybės 2020 m. lapkričio 4 d. nutarimo Nr. 1226 „Dėl karantino Lietuvos Respublikoje paskelbimo“ 2.2.8. punktu.

Informacija apie atliktas teritorijų planavimo dokumentų viešumą užtikrinančias procedūras

Informacija apie detaliojo plano rengimo pradžia:

Klaipėdos miesto savivaldybės interneto svetainėje www.klaipeda.lt 2021 m. vasario 8 d. buvo pavišintas Klaipėdos miesto savivaldybės administracijos direktoriaus 2021 m. vasario 8 d. įsakymas Nr. AD2-174 „Dėl vietovės lygmens teritorijų planavimo dokumento keitimo rengimo tikslų“ (1 PRIEDAS);

Klaipėdos miesto savivaldybės interneto svetainėje www.klaipeda.lt, 2021 m. vasario 12 d. buvo papildyta 2021 m. vasario 8 d. internetinio puslapio skiltis ir pavišintas Klaipėdos miesto savivaldybės administracijos direktoriaus 2021 m. vasario 12 d. įsakymas Nr. AD1-207 „Dėl planavimo darbų programos patvirtinimo“ (2 PRIEDAS);

LR Teritorijų planavimo dokumentų rengimo ir teritorijų planavimo proceso valstybinės priežiūros informacinėje sistemoje www.tpdri.lt (TPD Nr. K-VT-21-21-68) 2021 m. vasario 8 d. buvo pavišintas Klaipėdos miesto savivaldybės administracijos direktoriaus 2021 m. vasario 8 d. įsakymas Nr. AD2-174 „Dėl vietovės lygmens teritorijų planavimo dokumento keitimo rengimo tikslų“ (3 PRIEDAS);

LR Teritorijų planavimo dokumentų rengimo ir teritorijų planavimo proceso valstybinės priežiūros informacinėje sistemoje www.tpdri.lt (TPD Nr. K-VT-21-21-68) 2021 m. vasario 12 d. buvo pavišintas Klaipėdos miesto savivaldybės administracijos direktoriaus 2021 m. vasario 12 d. įsakymas Nr. AD1-207 „Dėl planavimo darbų programos patvirtinimo“ (4 PRIEDAS);

Informacija apie pradedamą rengti Žemės sklypo Klevų g. 6G bei jo gretimybių detaliojo plano keitimą 2021 m. rugsėjo 7 d. paskelbta Klaipėdos miesto savivaldybės interneto svetainėje www.klaipeda.lt (5 PRIEDAS);

Informacija apie pradedamą rengti Žemės sklypo Klevų g. 6G bei jo gretimybių detaliojo plano keitimą paskelbta Klaipėdos miesto savivaldybės administracijos skelbimų lentoje. (6 PRIEDAS);

Informacija apie pradedamą rengti Žemės sklypo Klevų g. 6G bei jo gretimybių detaliojo plano keitimą 2021 m. rugsėjo 13 d., 2022 m. sausio 31 d. ir 2022 m. vasario 14. išsiųsta planuojamos teritorijos ir kaimyninių žemės sklypų valdytojams ar naudotojams, jų deklaruotos gyvenamosios vietos adresais. Lietuvos Respublikos asmens duomenų teisinės apsaugos įstatymu, TPDRIS informacinėje sistemoje pateikiama nuasmeninta informacija (pilnos apimties informaciją saugo planavimo organizatorius ir detaliojo plano rengėjas). (7 PRIEDAS);

Informacija apie susipažinimą su detaliojo plano sprendiniais:

Informacija apie parengtus Žemės sklypo Klevų g. 6G bei jo gretimybių detaliojo plano keitimo sprendinius 2022 m. vasario 17 d. paskelbta Klaipėdos miesto savivaldybės interneto svetainėje www.klaipeda.lt (8 PRIEDAS);

Informacija apie parengtus Žemės sklypo Klevų g. 6G bei jo gretimybių detaliojo plano keitimo sprendinius 2022 m. vasario 17 d. paskelbta Klaipėdos miesto savivaldybės administracijos skelbimų lentoje. (9 PRIEDAS);

Informacija apie parengtus Žemės sklypo Klevų g. 6G bei jo gretimybių detaliojo plano keitimo sprendinius 2022 m. vasario 17 d. paskelbta LR Teritorijų planavimo dokumentų rengimo ir teritorijų planavimo proceso valstybinės priežiūros informacinėje sistemoje www.tpdri.lt (TPD Nr. K-VT-21-21-68) (10 PRIEDAS);

Informacija apie parengtus Žemės sklypo Klevų g. 6G bei jo gretimybių detaliojo plano keitimo sprendinius 2022 m. vasario 17 d. . išsiųsta planuojamos teritorijos ir kaimyninių žemės sklypų valdytojams ar naudotojams, jų deklaruotos gyvenamosios vietos adresais. Lietuvos Respublikos asmens duomenų teisinės apsaugos įstatymu, TPDRIS informacinėje sistemoje pateikiama nuasmeninta informacija (pilnos apimties informaciją saugo planavimo organizatorius ir detaliojo plano rengėjas) (11 PRIEDAS)

Susipažinti su Žemės sklypo Klevų g. 6G bei jo gretimybių detaliojo plano keitimo sprendiniais buvo galima nuo 2022 m. vasario 28 d. iki 2022 m. kovo 15 d. imtinai Klaipėdos miesto savivaldybės interneto svetainėje www.klaipeda.lt (12 PRIEDAS);



Susipažinti su Žemės sklypo Klevų g. 6G bei jo gretimybių detaliojo plano keitimo sprendiniais buvo galima nuo 2022 m. vasario 28 d. iki 2022 m. kovo 15 d. imtinai LR Teritorijų planavimo dokumentų rengimo ir teritorijų planavimo proceso valstybinės priežiūros informacinėje sistemoje www.tpdri.lt (TPD Nr. K-VT-21-21-68) (13 PRIEDAS);

Žemės sklypo Klevų g. 6G bei jo gretimybių detaliojo plano keitimo sprendinių vieša ekspozicija vyko nuo 2022 m. kovo 7 d. iki 2022 m. kovo 15 d. imtinai darbo dienomis nuo 8:00 iki 17:00 val. Klaipėdos miesto savivaldybės pastato (adresu: Liepų g. 11, Klaipėda) I a. tambūro skelbimų lentoje, su sprendinių aiškinamojo rašto dokumentacija minėtu laikotarpiu buvo galima susipažinti ten pat. (14 PRIEDAS);

Žemės sklypo Klevų g. 6G bei jo gretimybių detaliojo plano keitimo sprendinių viešas svarstymas įvyko 2022 m. kovo 16 d. 12 val. internetinės vaizdo transliacijos būdu. Prisijungimo informacija: <https://us02web.zoom.us/j/81387362047?pwd=cTNTM0ZMSGICanVyRWpiTTEExK2lEQT09>; Meeting ID: 813 8736 2047; Passcode: 189628. Susirinkimas buvo protokoluojamas. (15 PRIEDAS)

2022 m. kovo 18 d. Klaipėdos miesto savivaldybės interneto svetainėje www.klaipeda.lt patalpintas viešo svarstymo protokolas. (16 PRIEDAS)

2022 m. kovo 18 d. viešo svarstymo protokolas paskelbtas paskelbta LR Teritorijų planavimo dokumentų rengimo ir teritorijų planavimo proceso valstybinės priežiūros informacinėje sistemoje www.tpdri.lt (TPD Nr. K-VT-21-21-68) (17 PRIEDAS)

Pastabas bei pasiūlymus dėl rengti Žemės sklypo Klevų g. 6G bei jo gretimybių detaliojo plano keitimo buvo galime teikti raštu planavimo organizatoriui ir (ar) LR teritorijų planavimo dokumentų rengimo ir teritorijų planavimo proceso valstybinės priežiūros informacinėje sistemoje (www.tpdri.lt) per visą detaliojo plano rengimo laikotarpį iki viešinimo pabaigos. Detaliojo plano sprendinių viešinimo laikotarpiu pasiūlymų nebuvo gauta.

Vadovaujantis visuomenės informavimo , konsultavimo ir dalyvavimo priimant sprendimus dėl teritorijų planavimo nuostatais, laikoma, kad viešinimo procedūros yra atliktos.

**Planavimo organizatoriaus 2022-02-02
įsakymu Nr. AD1-164 įgaliotas asmuo**

Marijus Mockus



2 PRIEDAI

2.1 1 PRIEDAS

Klaipėdos miesto savivaldybės interneto svetainėje www.klaipeda.lt 2021 m. vasario 8 d. pavišintas Klaipėdos miesto savivaldybės administracijos direktoriaus 2021 m. vasario 8 d. įsakymas Nr. AD2-174 „Dėl vietovės lygmens teritorijų planavimo dokumento keitimo rengimo tikslų“

3/16/22, 10:04 AM

Žemės sklypo Klevų g. 6G bei jo gretimybių detaliojo plano, keitimas

Žemės sklypo Klevų g. 6G bei jo gretimybių detaliojo plano, keitimas

08 VASARIS, 2021 2

Klaipėdos miesto savivaldybės administracijos direktoriaus [2021 m. vasario 8 d. įsakymas Nr. AD2-174](#) "Dėl vietovės lygmens teritorijų planavimo dokumento keitimo rengimo tikslų";

Klaipėdos miesto savivaldybės administracijos direktoriaus [2021 m. vasario 12d. įsakymas Nr. AD1-207](#) "Dėl planavimo darbų programos patvirtinimo";

[Situacijos schema](#)

KOMENTARAI

URBANISTIKOS IR ARCHITEKTŪROS SKYRIUS 2021.02.09

Gerbiama Brigita, Norėtume Jus nuraminti. Detaliojo plano keitimas bus rengiamas todėl, kad pagal galiojantį detalų planą sklypai yra komercinio naudojimo būdo. Šioje teritorijoje, pagal 2019-12-11 patvirtintą Apsauginės paskirties želdynų ir želdinių įrengimo labiausiai taršos veikiuose teritorijose veiksmų planą 2020-2023 metams, numatoma įrengti apsauginės paskirties želdyną. Nepakeitus sklypų naudojimo būdo to atlikti neleidžia teisės aktai. Atkreipiame dėmesį, kad šį teritorija įtraukta į planą atsižvelgus į gyventojų pasiūlymus. Detaliojo plano keitimui rengti viešųjų pirkimų būdu bus parinktas rengėjas. Pasiūlymus galima teikti per visą detaliojo plano rengimo laikotarpį iki susipažinimo su parengtais sprendiniais pabaigos. Pasiūlymus galima teikti Teritorijų planavimo dokumentų rengimo ir teritorijų planavimo proceso valstybinės priežiūros informacinėje sistemoje, dok. Nr. K-VT-21-21-68 arba el.paštu info@klaipeda.lt.

Norime Jus informuoti, kad šioje svetainėje naudojami slapukai (angl. cookies). Jeigu sutinkate, prašome, paspauskite mygtuką „Sutinku“ arba naršykite toliau. Daugiau informacijos [slapukų valdymo puslapyje](#).

Būtinai Funkciniai Statistiniai Reklaminiai

[Sutinku](#)

[RODYTI PAPILDOMĄ INFORMACIJĄ](#)

<https://www.klaipeda.lt/lt/naujienos/teritoriju-planavimas-planavimo-viesumas/7663/zemes-sklypo-klevu-g.-6g-bei-jo-gretimybiu-detaliojo-plano-kei...> 1/2



*Klaipėdos miesto savivaldybės administracijos direktoriaus 2021 m. vasario 8 d. įsakymas Nr. AD2-174
„Dėl vietovės lygmens teritorijų planavimo dokumento keitimo rengimo tikslų“*

Elektroninio dokumento nuorašas



KLAIPĖDOS MIESTO SAVIVALDYBĖS ADMINISTRACIJOS DIREKTORIUS

ĮSAKYMAS DĖL TERITORIJŲ PLANAVIMO DOKUMENTO KEITIMO RENGIMO IR PLANAVIMO TIKSLŲ

Nr.
Klaipėda

Vadovaudamasis Lietuvos Respublikos vietos savivaldos įstatymo 29 straipsnio 8 dalies 2 punktu ir Lietuvos Respublikos teritorijų planavimo įstatymo 6 straipsnio 2 dalimi:

1. **N u s p r e n d ž i u** rengti žemės sklypo Klevų g. 6G bei jo gretimųbių detaliojo plano, patvirtinto Klaipėdos miesto savivaldybės administracijos direktoriaus 2007 m. rugsėjo 12 d. įsakymu Nr. AD1-2095 „Dėl žemės sklypo Klevų g. 6G bei jo gretimųbių detaliojo plano patvirtinimo“, keitimą.

2. **N u s t a t a u** keitimo rengimo tikslus – vadovaujantis aukštesnio lygmens kompleksinio ar specialiojo teritorijų planavimo dokumentų sprendiniais, pakeisti teritorijos naudojimo režimo reikalavimus; esant poreikiui keisti suplanuotų sklypų ribas ir plotus; numatyti teritorijas želdynų plėtrai.

3. **P a v e d u** Urbanistikos ir architektūros skyriui įsakymo projektą paskelbti Savivaldybės interneto svetainėje ir nurodyti, iki kada ir koku adresu galima susipažinti su planavimo tikslų dokumentais ir teikti pasiūlymus dėl planavimo tikslų, parengti planavimo darbų programą.

Šis įsakymas gali būti skundžiamas Lietuvos administracinių ginčų komisijos Klaipėdos apygardos skyriui (H. Manto g. 37, 92236 Klaipėda) arba Regionų apygardos administraciniam teismui, skundą (prašymą) paduodant bet kuriuose šio teismo rūmuose, per vieną mėnesį nuo šio įsakymo paskelbimo arba įteikimo suinteresuotai šaliai dienos.

Savivaldybės administracijos direktorius

Gintaras Neniškis



DETALŪS METADUOMENYS	
Dokumento sudarytojas (-ai)	Klaipėdos miesto savivaldybė 188710823, Liepų g. 11, LT-91502, Klaipėda
Dokumento pavadinimas (antraštė)	DĖL TERITORIJŲ PLANAVIMO DOKUMENTO KEITIMO RENGIMO IR PLANAVIMO TIKSLŲ
Dokumento registracijos data ir numeris	2021-02-08 Nr. AD2-174
Dokumento gavimo data ir dokumento gavimo registracijos numeris	–
Dokumento specifikacijos identifikavimo žymuo	ADOC-V1.0
Parašo paskirtis	Pasirašymas
Parašą sukūrusio asmens vardas, pavardė ir pareigos	Gintaras Neniškis, Savivaldybės administracijos direktorius, SAVIVALDYBĖS ADMINISTRACIJOS DIREKTORIUS
Sertifikatas išduotas	GINTARAS NENIŠKIS, Klaipėdos miesto savivaldybės administracija LT
Parašo sukūrimo data ir laikas	2021-02-08 08:53:29 (GMT+02:00)
Parašo formatas	XAdES-T
Laiko žymoje nurodytas laikas	2021-02-08 08:53:31 (GMT+02:00)
Informacija apie sertifikavimo paslaugų teikėją	ADIC CA-B, Asmens dokumentu israsymo centras prie LR VRM LT
Sertifikato galiojimo laikas	2019-05-24 11:19:56 – 2022-05-23 11:19:56
Informacija apie būdus, naudotus metaduomenų vientisumui užtikrinti	"Registravimas" paskirties metaduomenų vientisumas užtikrintas naudojant "RCSC IssuingCA, VI Registru centras - i.k. 124110246 LT" išduotą sertifikatą "Dokumentų valdymo sistema Avilys, Klaipėdos miesto savivaldybės administracija, į.k.188710823 LT", sertifikatas galioja nuo 2018-12-27 13:29:47 iki 2021-12-26 13:29:47
Pagrindinio dokumento priedų skaičius	–
Pagrindinio dokumento pridedamų dokumentų skaičius	–
Pridedamo dokumento sudarytojas (-ai)	–
Pridedamo dokumento pavadinimas (antraštė)	–
Pridedamo dokumento registracijos data ir numeris	–
Programinės įrangos, kuria naudojantis sudarytas elektroninis dokumentas, pavadinimas	Dokumentų valdymo sistema Avilys, versija 3.5.34.1
Informacija apie elektroninio dokumento ir elektroninio (-ių) parašo (-ų) tikrinimą (tikrinimo data)	Atitinka specifikacijos keliamus reikalavimus. Visi dokumente esantys elektroniniai parašai galioja (2021-02-08 08:58:45)
Paieškos nuoroda	–
Papildomi metaduomenys	Nuorašą suformavo 2021-02-08 08:58:46 Dokumentų valdymo sistema Avilys



Planuojamos teritorijos riba



Dokumento sugeneravimo data: 2021-02-08



2.2 2 PRIEDAS

Klaipėdos miesto savivaldybės interneto svetainėje www.klaipeda.lt, 2021 m. vasario 12 d. buvo papildyta 2021 m. vasario 8 d. internetinio puslapio skiltis ir paviešintas Klaipėdos miesto savivaldybės administracijos direktoriaus 2021 m. vasario 12 d. įsakymas Nr. AD1-207 „Dėl planavimo darbų programos patvirtinimo“

3/16/22, 10:04 AM

Žemės sklypo Klevų g. 6G bei jo gretimybių detaliojo plano, keitimas

Žemės sklypo Klevų g. 6G bei jo gretimybių detaliojo plano, keitimas

08 VASARIS, 2021  2

Klaipėdos miesto savivaldybės administracijos direktoriaus  [2021 m. vasario 8 d. įsakymas Nr. AD2-174](#) "Dėl vietovės lygmens teritorijų planavimo dokumento keitimo rengimo tikslų";


Klaipėdos miesto savivaldybės administracijos direktoriaus  [2021 m. vasario 12d. įsakymas Nr. AD1-207](#) "Dėl planavimo darbų programos patvirtinimo";

[Situacijos schema](#)

KOMENTARAI

URBANISTIKOS IR ARCHITEKTŪROS SKYRIUS 2021.02.09

Gerbiama Brigita. Norėtume Jus nuraminti. Detaliojo plano keitimas bus rengiamas todėl, kad pagal galiojantį detalų planą sklypai yra komercinio naudojimo būdo. Šioje teritorijoje, pagal 2019-12-11 patvirtintą Apsauginės paskirties želdynų ir želdinių įrengimo labiausiai taršos veikiamose teritorijose veiksmų planą 2020-2023 metams, numatoma įrengti apsauginės paskirties želdyną. Nepakeitus sklypų naudojimo būdo to atlikti neleidžia teisės aktai. Atkreipiame dėmesį, kad šį teritorija įtraukta į planą atsižvelgus į gyventojų pasiūlymus. Detaliojo plano keitimui rengti viešųjų pirkimų būdu bus parinktas rengėjas. Pasiūlymus galima teikti per visą detaliojo plano rengimo laikotarpį iki susipažinimo su parengtais sprendimais pabaigos. Pasiūlymus galima teikti Teritorijų planavimo dokumentų rengimo ir teritorijų planavimo proceso valstybinės priežiūros informacinėje sistemoje, dok. Nr. K-VT-21-21-68 arba el.paštu info@klaipeda.lt.

Norime Jus informuoti, kad šioje svetainėje naudojami slapukai (angl. cookies). Jeigu sutinkate, prašome,  paspauskite mygtuką „Sutinku“ arba naršykite toliau. Daugiau informacijos [slapukų valdymo puslapyje](#).

Būtinai Funkciniai Statistiniai Reklaminiai

[Sutinku](#)

[RODYTI PAPILDOMĄ INFORMACIJĄ](#) 

<https://www.klaipeda.lt/lt/naujienos/teritoriju-planavimas-planavimo-viesumas/7663/zemes-sklypo-klevu-g.-6g-bei-jo-gretimybiu-detaliujo-plano-kei...> 1/2

Elektroninio dokumento nuorašas



**KLAIPĖDOS MIESTO SAVIVALDYBĖS
ADMINISTRACIJOS DIREKTORIUS**

**ĮSAKYMAS
DĖL PLANAVIMO DARBŲ PROGRAMOS PATVIRTINIMO**

Nr.
Klaipėda

Vadovaudamasis Lietuvos Respublikos vietos savivaldos įstatymo 29 straipsnio 8 dalies 2 punktu, Kompleksinio teritorijų planavimo dokumentų rengimo taisyklių, patvirtintų Lietuvos Respublikos aplinkos ministro 2014 m. sausio 2 d. įsakymu Nr. D1-8 „Dėl Kompleksinio teritorijų planavimo dokumentų rengimo taisyklių patvirtinimo“, 256 punktu ir Visuomenės informavimo, konsultavimo ir dalyvavimo priimant sprendimus dėl teritorijų planavimo nuostatų, patvirtintų Lietuvos Respublikos Vyriausybės 1996 m. rugsėjo 18 d. nutarimu Nr. 1079 „Dėl Visuomenės informavimo, konsultavimo ir dalyvavimo priimant sprendimus dėl teritorijų planavimo nuostatų patvirtinimo“, 6.1 ir 32.1 papunkčiais:

1. Tvirtinu Planavimo darbų programą vietovės lygmens teritorijų planavimo dokumento – žemės sklypo Klevų g. 6G bei jo gretimybių detaliojo plano, patvirtinto Klaipėdos miesto savivaldybės administracijos direktoriaus 2007 m. rugsėjo 12 d. įsakymu Nr. AD1-2095 „Dėl žemės sklypo Klevų g. 6G bei jo gretimybių detaliojo plano patvirtinimo“, keitimui rengti (pridedama).

2. Į p a r e i g o j u Urbanistikos ir architektūros skyrių paskelbti Planavimo darbų programą Savivaldybės interneto svetainėje ir Lietuvos teritorijų planavimo dokumentų rengimo ir teritorijų planavimo proceso valstybinės priežiūros informacinėje sistemoje (TPDRIS).

Šis įsakymas gali būti skundžiamas Lietuvos administracinių ginčų komisijos Klaipėdos apygardos skyriui (H. Manto g. 37, 92236 Klaipėda) arba Regionų apygardos administraciniam teismui, skundą (prašymą) paduodant bet kuriuose šio teismo rūmuose, per vieną mėnesį nuo šio įsakymo paskelbimo arba įteikimo suinteresuotai šaliai dienos.

Savivaldybės administracijos direktorius

Gintaras Neniškis





PATVIRTINTA

Klaipėdos miesto savivaldybės administracijos
direktorius
įsakymu Nr.

**PLANAVIMO DARBŲ PROGRAMA VIETOVĖS LYGMENS TERITORIJŲ PLANAVIMO
DOKUMENTO – ŽEMĖS SKLYPO KLEVŲ G. 6G BEI JO GRETIMYBIŲ DETALIOJO
PLANO, PATVIRTINTO KLAIPĖDOS MIESTO SAVIVALDYBĖS ADMINISTRACIJOS
DIREKTORIAUS 2007 M. RUGSĖJO 12 D. ĮSAKYMU NR. AD1-2095, KEITIMUI
RENGTI**

Ši programa parengta vadovaujantis Kompleksinio teritorijų planavimo dokumentų rengimo taisyklių, patvirtintų Lietuvos Respublikos aplinkos ministro 2014 m. sausio 2 d. įsakymu Nr. D1-8, 258 punktu ir Visuomenės informavimo, konsultavimo ir dalyvavimo priimant sprendimus dėl teritorijų planavimo nuostatų, patvirtintų Lietuvos Respublikos Vyriausybės 1996 m. rugsėjo 18 d. nutarimu Nr. 1079 (Lietuvos Respublikos Vyriausybės 2013 m. gruodžio 18 d. nutarimo Nr. 1267 redakcija), 6.1 ir 32.1 papunkčiais.

1. *Planuojamos teritorijos adresas*: teritorija, suplanuota 2007 m. rugsėjo 12 d. įsakymu Nr. AD1-2095 patvirtintu detaliuoju planu, Klaipėdoje. Planuojamas plotas – apie 0,42 ha.

2. *Planavimo organizatorius* – Klaipėdos miesto savivaldybės administracijos direktorius, adresas: Liepų g. 11, 91211 Klaipėda.

3. *Detaliojo plano keitimo rengėjas* pasirenkamas Viešųjų pirkimų įstatymo nustatyta tvarka.

5. *Planavimo pagrindas*: Klaipėdos miesto savivaldybės administracijos direktoriaus 2021 m. vasario 8 d. įsakymas Nr. AD2-174 „Dėl teritorijų planavimo dokumento keitimo rengimo ir planavimo tikslų“.

6. *Vietovės lygmens teritorijų planavimo dokumento – žemės sklypo Klevų g. 6G bei jo gretimų detaliojo plano, patvirtinto Klaipėdos miesto savivaldybės administracijos direktoriaus 2007 m. rugsėjo 12 d. įsakymu Nr. AD1-2095, keitimo rengimo tikslai* – vadovaujantis aukštesnio lygmens kompleksinio ar specialiojo teritorijų planavimo dokumentų sprendiniais, pakeisti teritorijos naudojimo režimo reikalavimus; esant poreikiui keisti suplanuotų sklypų ribas ir plotus; numatyti teritorijas želdynų plėtrai.

7. *Planavimo uždaviniai*: detalizuojant savivaldybės lygmens bendrąjį planą plane, nustatyti teritorijos naudojimo privalomuosius reikalavimus; numatyti teritorijas želdynų plėtrai, priemones jiems atkurti, esamų apsaugai ir naudojimui; suformuoti optimalią urbanistinę struktūrą.

8. *Papildomi planavimo uždaviniai*: nenustatomi.

9. *Atliekami tyrimai ir galimybių studijos*: vykdyti institucijų išduotose Teritorijų planavimo sąlygose nurodytus reikalavimus ir atlikti, jei jose bus nurodyta; atlikti teritorijoje augančių medžių vertinimą.

10. *Strateginio pasekmių aplinkai vertinimo atlikimo būtinumas*: nebūtinus.

11. *Atviro konkurso geriausiai urbanistinei idėjai atrinkti rengimas*: nerengiamas.

12. *Teritorijos vystymo koncepcijos rengimas*: nerengiama.

13. *Detaliojo plano keitimo rengimo etapai*: parengiamasis, rengimo ir baigiamasis.

14. *Preliminarių sprendinių nepriklausomas ekspertinis vertinimas*: neatliekamas.

15. *Viešinimo procedūrų užtikrinimas*: detaliojo plano keitimo rengėjas, suderinęs su Klaipėdos miesto savivaldybės administracijos Urbanistikos ir architektūros skyriumi, privalo užtikrinti tinkamą teritorijų planavimo dokumento viešinimo, informacijos teikimo, susipažinimo su parengtu teritorijų planavimo dokumentu, pasiūlymų teikimo ir nagrinėjimo, viešo svarstymo procedūrų vykdymą, taip kaip tai numato teisės aktai.

16. *Kiti reikalavimai*:

16.1. detaliojo plano keitimo rengėjas turės parengti topografinį planą;



16.2. detaliojo plano keitimo rengėjas turės įvykdyti institucijų išduotose planavimo sąlygose nurodytus reikalavimus;

16.3. detaliojo plano keitimo rengėjas planavimo organizatoriaus kvietimu turės dalyvauti darbo grupės posėdžiuose, ne vėliau kaip prieš penkias darbo dienas iki planavimo organizatoriaus nustatytos posėdžio datos pateikti svarstomą medžiagą (2 bylas bei skaitmeninę laikmeną), pristatyti atliktus darbus darbo grupės posėdyje bei pataisyti juos pagal planavimo organizatoriaus pastabas;

16.4. detaliojo plano keitimo rengėjas brėžinius turės rengti M1: 500 masteliu;

16.5. detaliojo plano keitimo rengimo terminai – 2021 metai;

15.6. detaliojo plano keitimo rengėjas, suderinus bei patikrinus (gavus teigiamą patikrinimo išvadą) teritorijų planavimo dokumento projektą, planavimo organizatoriui pateikia tvirtinti:

16.6.1. 1 detaliojo plano bylos egzempliorių (originalą);

16.6.2. 3 detaliojo plano brėžinių, sumažintų iki A3 formato, kopijas;

16.6.3. 1 detaliojo plano originalaus dydžio brėžinio egzempliorių;

16.6.4. 3 detaliojo plano aiškinamojo rašto egzempliorius;

16.6.5. skaitmeninėje laikmenoje topografinį planą, brėžinius ir aiškinamąjį raštą (*dwg, doc, pdf* formatais, 1 vnt.);

16.6.6. skaitmeninėje laikmenoje topografinį planą, sprendinių brėžinius *dwg* formatu pagal patvirtintą teritorijų planavimo erdvinių duomenų specifikaciją LKS-94 sistema, brėžinius ir aiškinamąjį raštą (*doc, pdf, adoc* formatais, 2 vnt.);

16.7. detaliojo plano keitimo rengėjas per 5 darbo dienas po detaliojo plano korektūros patvirtinimo nustatyta tvarka turi pateikti ją registruoti Teritorijų planavimo registre.





DETALŪS METADUOMENYS	
Dokumento sudarytojas (-ai)	Klaipėdos miesto savivaldybė 188710823, Liepų g. 11, LT-91502, Klaipėda
Dokumento pavadinimas (antraštė)	DĖL PLANAVIMO DARBŲ PROGRAMOS PATVIRTINIMO
Dokumento registracijos data ir numeris	2021-02-12 Nr. AD1-207
Dokumento gavimo data ir dokumento gavimo registracijos numeris	–
Dokumento specifikacijos identifikavimo žymuo	ADOC-V1.0
Parašo paskirtis	Pasirašymas
Parašą sukūrusio asmens vardas, pavardė ir pareigos	Gintaras Neniškis, Savivaldybės administracijos direktorius, SAVIVALDYBĖS ADMINISTRACIJOS DIREKTORIUS
Sertifikatas išduotas	GINTARAS NENIŠKIS, Klaipėdos miesto savivaldybės administracija LT
Parašo sukūrimo data ir laikas	2021-02-12 10:53:42 (GMT+02:00)
Parašo formatas	XAdES-T
Laiko žyme nurodytas laikas	2021-02-12 10:53:49 (GMT+02:00)
Informacija apie sertifikavimo paslaugų teikėją	ADIC CA-B, Asmens dokumentu israsymo centras prie LR VRM LT
Sertifikato galiojimo laikas	2019-05-24 11:19:56 – 2022-05-23 11:19:56
Informacija apie būdus, naudotus metaduomenų vientisumui užtikrinti	"Registravimas" paskirties metaduomenų vientisumas užtikrintas naudojant "RCSC IssuingCA, VI Registru centras - i.k. 124110246 LT" išduotą sertifikatą "Dokumentų valdymo sistema Avilyš, Klaipėdos miesto savivaldybės administracija, į.k.188710823 LT", sertifikatas galioja nuo 2018-12-27 13:29:47 iki 2021-12-26 13:29:47
Pagrindinio dokumento priedų skaičius	1
Pagrindinio dokumento pridedamų dokumentų skaičius	–
Pridedamo dokumento sudarytojas (-ai)	–
Pridedamo dokumento pavadinimas (antraštė)	–
Pridedamo dokumento registracijos data ir numeris	–
Programinės įrangos, kuria naudojantis sudarytas elektroninis dokumentas, pavadinimas	Dokumentų valdymo sistema Avilyš, versija 3.5.34.1
Informacija apie elektroninio dokumento ir elektroninio (-ių) parašo (-ų) tikrinimą (tikrinimo data)	Atitinka specifikacijos keliamus reikalavimus. Visi dokumente esantys elektroniniai parašai galioja (2021-02-12 11:04:00)
Paieškos nuoroda	–
Papildomi metaduomenys	Nuorašą suformavo 2021-02-12 11:04:00 Dokumentų valdymo sistema Avilyš



2.3 3 PRIEDAS

LR Teritorijų planavimo dokumentų rengimo ir teritorijų planavimo proceso valstybinės priežiūros informacinėje sistemoje www.tpdriis.lt (TPD Nr. K-VT-21-21-68) 2021 m. vasario 8 d. pavišintas Klaipėdos miesto savivaldybės administracijos direktoriaus 2021 m. vasario 8 d. įsakymas Nr. AD2-174 „Dėl vietovės lygmens teritorijų planavimo dokumento keitimo rengimo tikslų“



3/16/22, 11:22 PM

TPDRIS



VALSTYBINĖ TERITORIJŲ
PLANAVIMO IR STATYBOS
INSPEKCIJA

Dokumento kortelė



LINA PANAVAITE

Susiję TP procesai>>TPD kortelė>>Dokumento kortelė

Peržiūros režimas

TPD Nr. [K-VT-21-21-68](#)

Dokumento tipas **Sprendimas dėl TPD rengimo pradžios ir planavimo tikslų**

TPD pavadinimas (redaguojamas) **Žemės sklypo Klevų g. 6G bei jo gretimybių detalusis planas**

Planavimo lygmuo **Vietovės**

Pateikimo data **2021-02-08 16:06**

TPDRIS registracijos Nr. **REG168042**


Planavimo porūšis **Detalusis planas**

Dokumento Nr. **T00027532**

Statusas **Galiojantis**

Dokumento data **2021-02-08**

TPD rengimo pradžios data **Sutampa su dok-o data**

Planuojama teritorija  [Žemėlapis](#)

Planavimo informacija | Planuojama teritorija | Keičiami TPD | Dokumentas | El. parašai | Dokumento istorija

Planavimo informacija

Planavimo tikslai Vadovaujantis aukštesnio lygmens kompleksinio ar specialiojo teritorijų planavimo dokumentų sprendiniais, pakeisti teritorijos naudojimo režimo reikalavimus; esant poreikiui keisti suplanuotų sklypų ribas ir plotus; numatyti teritorijas želdynų plėtrai

<https://internal.tpdriis.lt/#!tpdriis>

1/1

Klaipėdos miesto savivaldybės administracijos direktoriaus 2021 m. vasario 8 d. įsakymas Nr. AD2-174 „Dėl vietovės lygmens teritorijų planavimo dokumento keitimo rengimo tikslų“



Elektroninio dokumento nuorašas



**KLAIPĖDOS MIESTO SAVIVALDYBĖS
ADMINISTRACIJOS DIREKTORIUS**

**ĮSAKYMAS
DĖL TERITORIJŲ PLANAVIMO DOKUMENTO KEITIMO RENGIMO IR PLANAVIMO
TIKSLŲ**

Nr.
Klaipėda

Vadovaudamasis Lietuvos Respublikos vietos savivaldos įstatymo 29 straipsnio 8 dalies 2 punktu ir Lietuvos Respublikos teritorijų planavimo įstatymo 6 straipsnio 2 dalimi:

1. N u s p r e n d ž i u rengti žemės sklypo Klevų g. 6G bei jo gretimybių detaliojo plano, patvirtinto Klaipėdos miesto savivaldybės administracijos direktoriaus 2007 m. rugsėjo 12 d. įsakymu Nr. AD1-2095 „Dėl žemės sklypo Klevų g. 6G bei jo gretimybių detaliojo plano patvirtinimo“, keitimą.

2. N u s t a t a u keitimo rengimo tikslus – vadovaujantis aukštesnio lygmens kompleksinio ar specialiojo teritorijų planavimo dokumentų sprendiniais, pakeisti teritorijos naudojimo režimo reikalavimus; esant poreikiui keisti suplanuotų sklypų ribas ir plotus; numatyti teritorijas želdynų plėtrai.

3. P a v e d u Urbanistikos ir architektūros skyriui įsakymo projektą paskelbti Savivaldybės interneto svetainėje ir nurodyti, iki kada ir koku adresu galima susipažinti su planavimo tikslų dokumentais ir teikti pasiūlymus dėl planavimo tikslų, parengti planavimo darbų programą.

Šis įsakymas gali būti skundžiamas Lietuvos administracinių ginčų komisijos Klaipėdos apygardos skyriui (H. Manto g. 37, 92236 Klaipėda) arba Regionų apygardos administraciniam teismui, skundą (prašymą) paduodant bet kuriuose šio teismo rūmuose, per vieną mėnesį nuo šio įsakymo paskelbimo arba įteikimo suinteresuotai šaliai dienos.

Savivaldybės administracijos direktorius

Gintaras Neniškis



DETALŪS METADUOMENYS	
Dokumento sudarytojas (-ai)	Klaipėdos miesto savivaldybė 188710823, Liepų g. 11, LT-91502, Klaipėda
Dokumento pavadinimas (antraštė)	DĖL TERITORIJŲ PLANAVIMO DOKUMENTO KEITIMO RENGIMO IR PLANAVIMO TIKSLŲ
Dokumento registracijos data ir numeris	2021-02-08 Nr. AD2-174
Dokumento gavimo data ir dokumento gavimo registracijos numeris	–
Dokumento specifikacijos identifikavimo žymuo	ADOC-V1.0
Parašo paskirtis	Pasirašymas
Parašą sukūrusio asmens vardas, pavardė ir pareigos	Gintaras Neniškis, Savivaldybės administracijos direktorius, SAVIVALDYBĖS ADMINISTRACIJOS DIREKTORIUS
Sertifikatas išduotas	GINTARAS NENIŠKIS, Klaipėdos miesto savivaldybės administracija LT
Parašo sukūrimo data ir laikas	2021-02-08 08:53:29 (GMT+02:00)
Parašo formatas	XAdES-T
Laiko žymoje nurodytas laikas	2021-02-08 08:53:31 (GMT+02:00)
Informacija apie sertifikavimo paslaugų teikėją	ADIC CA-B, Asmens dokumentu israsymo centras prie LR VRM LT
Sertifikato galiojimo laikas	2019-05-24 11:19:56 – 2022-05-23 11:19:56
Informacija apie būdus, naudotus metaduomenų vientisumui užtikrinti	"Registravimas" paskirties metaduomenų vientisumas užtikrintas naudojant "RCSC IssuingCA, VI Registru centras - i.k. 124110246 LT" išduotą sertifikatą "Dokumentų valdymo sistema Avilyš, Klaipėdos miesto savivaldybės administracija, į.k.188710823 LT", sertifikatas galioja nuo 2018-12-27 13:29:47 iki 2021-12-26 13:29:47
Pagrindinio dokumento priedų skaičius	–
Pagrindinio dokumento pridedamų dokumentų skaičius	–
Priedamo dokumento sudarytojas (-ai)	–
Priedamo dokumento pavadinimas (antraštė)	–
Priedamo dokumento registracijos data ir numeris	–
Programinės įrangos, kuria naudojantis sudarytas elektroninis dokumentas, pavadinimas	Dokumentų valdymo sistema Avilyš, versija 3.5.34.1
Informacija apie elektroninio dokumento ir elektroninio (-ių) parašo (-ų) tikrinimą (tikrinimo data)	Atitinka specifikacijos keliamus reikalavimus. Visi dokumente esantys elektroniniai parašai galioja (2021-02-08 08:58:45)
Paieškos nuoroda	–
Papildomi metaduomenys	Nuorašą suformavo 2021-02-08 08:58:46 Dokumentų valdymo sistema Avilyš




2.4 4 PRIEDAS

LR Teritorijų planavimo dokumentų rengimo ir teritorijų planavimo proceso valstybinės priežiūros informacinėje sistemoje www.tpdri.lt (TPD Nr. K-VT-21-21-68) 2021 m. vasario 12 d. pavišintas Klaipėdos miesto savivaldybės administracijos direktoriaus 2021 m. vasario 12 d. įsakymas Nr. AD1-207 „Dėl planavimo darbų programos patvirtinimo“

3/16/22, 11:26 PM

TPDRIS



VALSTYBINĖ TERITORIJŲ
PLANAVIMO IR STATYBOS
INSPEKCIJA

Dokumento kortelė

Home, Back, Refresh, Print, User icons, LINA PANAVAITE

Susiję TP procesai>>TPD kortelė>>Dokumento kortelė

Peržiūros režimas

TPD Nr. [K-VT-21-21-68](#)

Dokumento tipas **Planavimo darbų programa**

TPD pavadinimas **Žemės sklypo Klevų g. 6G bei jo gretimybių detalusis planas**

Pateikimo data **2021-02-12 11:30**

Dokumento registracijos numeris **REG168719**

Slautasus **Galiojantis**

Strateginio poveikio aplinkai vertinimas (SPAV) **Neatliekamas**

Planuojama teritorija [Žemėlapis](#)

Dokumentas | El. parašai | Dokumento istorija

Teikiamos darbų programos PDF byla

Tipas **Teikiamas dokumentas**

Bylos

Bylos pavadinimas **Elektroninio+dokumento+nuorašasPP Klevu6G.pdf** [Parsisiusti](#) [Peržiūrėti](#)

Pridedami dokumentai

Nėra duomenų

<https://internal.tpdri.lt/#itpdri>

1/1



**KLAIPĖDOS MIESTO SAVIVALDYBĖS
ADMINISTRACIJOS DIREKTORIUS**

**ĮSAKYMAS
DĖL PLANAVIMO DARBŲ PROGRAMOS PATVIRTINIMO**

Nr.
Klaipėda

Vadovaudamasis Lietuvos Respublikos vietos savivaldos įstatymo 29 straipsnio 8 dalies 2 punktu, Kompleksinio teritorijų planavimo dokumentų rengimo taisyklių, patvirtintų Lietuvos Respublikos aplinkos ministro 2014 m. sausio 2 d. įsakymu Nr. D1-8 „Dėl Kompleksinio teritorijų planavimo dokumentų rengimo taisyklių patvirtinimo“, 256 punktu ir Visuomenės informavimo, konsultavimo ir dalyvavimo priimant sprendimus dėl teritorijų planavimo nuostatų, patvirtintų Lietuvos Respublikos Vyriausybės 1996 m. rugsėjo 18 d. nutarimu Nr. 1079 „Dėl Visuomenės informavimo, konsultavimo ir dalyvavimo priimant sprendimus dėl teritorijų planavimo nuostatų patvirtinimo“, 6.1 ir 32.1 papunkčiais:

1. Tvirtinu Planavimo darbų programą vietovės lygmens teritorijų planavimo dokumento – žemės sklypo Klevų g. 6G bei jo gretimybių detaliojo plano, patvirtinto Klaipėdos miesto savivaldybės administracijos direktoriaus 2007 m. rugsėjo 12 d. įsakymu Nr. AD1-2095 „Dėl žemės sklypo Klevų g. 6G bei jo gretimybių detaliojo plano patvirtinimo“, keitimui rengti (pridedama).

2. Į p a r e i g o j u Urbanistikos ir architektūros skyrių paskelbti Planavimo darbų programą Savivaldybės interneto svetainėje ir Lietuvos teritorijų planavimo dokumentų rengimo ir teritorijų planavimo proceso valstybinės priežiūros informacinėje sistemoje (TPDRIS).

Šis įsakymas gali būti skundžiamas Lietuvos administracinių ginčų komisijos Klaipėdos apygardos skyriui (H. Manto g. 37, 92236 Klaipėda) arba Regionų apygardos administraciniam teismui, skundą (prašymą) paduodant bet kuriuose šio teismo rūmuose, per vieną mėnesį nuo šio įsakymo paskelbimo arba įteikimo suinteresuotai šaliai dienos.

Savivaldybės administracijos direktorius

Gintaras Neniškis





PATVIRTINTA

Klaipėdos miesto savivaldybės administracijos
direktoriaus
įsakymu Nr.

**PLANAVIMO DARBŲ PROGRAMA VIETOVĖS LYGMENS TERITORIJŲ PLANAVIMO
DOKUMENTO – ŽEMĖS SKLYPO KLEVŲ G. 6G BEI JO GRETIMYBIŲ DETALIOJO
PLANO, PATVIRTINTO KLAIPĖDOS MIESTO SAVIVALDYBĖS ADMINISTRACIJOS
DIREKTORIAUS 2007 M. RUGSĖJO 12 D. ĮSAKYMU NR. AD1-2095, KEITIMUI
RENGTI**

Ši programa parengta vadovaujantis Kompleksinio teritorijų planavimo dokumentų rengimo taisyklių, patvirtintų Lietuvos Respublikos aplinkos ministro 2014 m. sausio 2 d. įsakymu Nr. D1-8, 258 punktu ir Visuomenės informavimo, konsultavimo ir dalyvavimo priimant sprendimus dėl teritorijų planavimo nuostatų, patvirtintų Lietuvos Respublikos Vyriausybės 1996 m. rugsėjo 18 d. nutarimu Nr. 1079 (Lietuvos Respublikos Vyriausybės 2013 m. gruodžio 18 d. nutarimo Nr. 1267 redakcija), 6.1 ir 32.1 papunkčiais.

1. *Planuojamos teritorijos adresas*: teritorija, suplanuota 2007 m. rugsėjo 12 d. įsakymu Nr. AD1-2095 patvirtintu detaliuoju planu, Klaipėdoje. Planuojamas plotas – apie 0,42 ha.

2. *Planavimo organizatorius* – Klaipėdos miesto savivaldybės administracijos direktorius, adresas: Liepų g. 11, 91211 Klaipėda.

3. *Detaliojo plano keitimo rengėjas* pasirenkamas Viešųjų pirkimų įstatymo nustatyta tvarka.

5. *Planavimo pagrindas*: Klaipėdos miesto savivaldybės administracijos direktoriaus 2021 m. vasario 8 d. įsakymas Nr. AD2-174 „Dėl teritorijų planavimo dokumento keitimo rengimo ir planavimo tikslų“.

6. *Vietovės lygmens teritorijų planavimo dokumento – žemės sklypo Klevų g. 6G bei jo gretimų detaliojo plano, patvirtinto Klaipėdos miesto savivaldybės administracijos direktoriaus 2007 m. rugsėjo 12 d. įsakymu Nr. AD1-2095, keitimo rengimo tikslai* – vadovaujantis aukštesnio lygmens kompleksinio ar specialiojo teritorijų planavimo dokumentų sprendiniais, pakeisti teritorijos naudojimo režimo reikalavimus; esant poreikiui keisti suplanuotų sklypų ribas ir plotus; numatyti teritorijas želdynų plėtrai.

7. *Planavimo uždaviniai*: detalizuojant savivaldybės lygmens bendrąjį planą plane, nustatyti teritorijos naudojimo privalomuosius reikalavimus; numatyti teritorijas želdynų plėtrai, priemones jiems atkurti, esamų apsaugai ir naudojimui; suformuoti optimalią urbanistinę struktūrą.

8. *Papildomi planavimo uždaviniai*: nenustatomi.

9. *Atliekami tyrimai ir galimybių studijos*: vykdyti institucijų išduotose Teritorijų planavimo sąlygose nurodytus reikalavimus ir atlikti, jei jose bus nurodyta; atlikti teritorijoje augančių medžių vertinimą.

10. *Strateginio pasekmių aplinkai vertinimo atlikimo būtinumas*: nebūtinai.

11. *Atviro konkurso geriausiai urbanistinei idėjai atrinkti rengimas*: nerengiamas.

12. *Teritorijos vystymo koncepcijos rengimas*: nerengiama.

13. *Detaliojo plano keitimo rengimo etapai*: parengiamasis, rengimo ir baigiamasis.

14. *Preliminarių sprendinių nepriklausomas ekspertinis vertinimas*: neatliekamas.

15. *Viešinimo procedūrų užtikrinimas*: detaliojo plano keitimo rengėjas, suderinęs su Klaipėdos miesto savivaldybės administracijos Urbanistikos ir architektūros skyriumi, privalo užtikrinti tinkamą teritorijų planavimo dokumento viešinimo, informacijos teikimo, susipažinimo su parengtu teritorijų planavimo dokumentu, pasiūlymų teikimo ir nagrinėjimo, viešo svarstymo procedūrų vykdymą, taip kaip tai numato teisės aktai.

16. *Kiti reikalavimai*:

16.1. detaliojo plano keitimo rengėjas turės parengti topografinį planą;



16.2. detaliojo plano keitimo rengėjas turės įvykdyti institucijų išduotose planavimo sąlygose nurodytus reikalavimus;

16.3. detaliojo plano keitimo rengėjas planavimo organizatoriaus kvietimu turės dalyvauti darbo grupės posėdžiuose, ne vėliau kaip prieš penkias darbo dienas iki planavimo organizatoriaus nustatytos posėdžio datos pateikti svarstomą medžiagą (2 bylas bei skaitmeninę laikmeną), pristatyti atliktus darbus darbo grupės posėdyje bei pataisyti juos pagal planavimo organizatoriaus pastabas;

16.4. detaliojo plano keitimo rengėjas brėžinius turės rengti M1: 500 masteliu;

16.5. detaliojo plano keitimo rengimo terminai – 2021 metai;

15.6. detaliojo plano keitimo rengėjas, suderinus bei patikrinus (gavus teigiamą patikrinimo išvadą) teritorijų planavimo dokumento projektą, planavimo organizatoriui pateikia tvirtinti:

16.6.1. 1 detaliojo plano bylos egzempliorių (originalą);

16.6.2. 3 detaliojo plano brėžinių, sumažintų iki A3 formato, kopijas;

16.6.3. 1 detaliojo plano originalaus dydžio brėžinio egzempliorių;

16.6.4. 3 detaliojo plano aiškinamojo rašto egzempliorius;

16.6.5. skaitmeninėje laikmenoje topografinį planą, brėžinius ir aiškinamąjį raštą (*dwg, doc, pdf* formatais, 1 vnt.);

16.6.6. skaitmeninėje laikmenoje topografinį planą, sprendinių brėžinius *dwg* formatu pagal patvirtintą teritorijų planavimo erdvinių duomenų specifikaciją LKS-94 sistema, brėžinius ir aiškinamąjį raštą (*doc, pdf, adoc* formatais, 2 vnt.);

16.7. detaliojo plano keitimo rengėjas per 5 darbo dienas po detaliojo plano korektūros patvirtinimo nustatyta tvarka turi pateikti ją registruoti Teritorijų planavimo registre.





DETALŪS METADUOMENYS	
Dokumento sudarytojas (-ai)	Klaipėdos miesto savivaldybė 188710823, Liepų g. 11, LT-91502, Klaipėda
Dokumento pavadinimas (antraštė)	DĖL PLANAVIMO DARBŲ PROGRAMOS PATVIRTINIMO
Dokumento registracijos data ir numeris	2021-02-12 Nr. AD1-207
Dokumento gavimo data ir dokumento gavimo registracijos numeris	–
Dokumento specifikacijos identifikavimo žymuo	ADOC-V1.0
Parašo paskirtis	Pasirašymas
Parašą sukūrusio asmens vardas, pavardė ir pareigos	Gintaras Neniškis, Savivaldybės administracijos direktorius, SAVIVALDYBĖS ADMINISTRACIJOS DIREKTORIUS
Sertifikatas išduotas	GINTARAS NENIŠKIS, Klaipėdos miesto savivaldybės administracija LT
Parašo sukūrimo data ir laikas	2021-02-12 10:53:42 (GMT+02:00)
Parašo formatas	XAdES-T
Laiko žymoje nurodytas laikas	2021-02-12 10:53:49 (GMT+02:00)
Informacija apie sertifikavimo paslaugų teikėją	ADIC CA-B, Asmens dokumentu israsymo centras prie LR VRM LT
Sertifikato galiojimo laikas	2019-05-24 11:19:56 – 2022-05-23 11:19:56
Informacija apie būdus, naudotus metaduomenų vientisumui užtikrinti	"Registravimas" paskirties metaduomenų vientisumas užtikrintas naudojant "RCSC IssuingCA, VI Registru centras - i.k. 124110246 LT" išduotą sertifikatą "Dokumentų valdymo sistema Avilyš, Klaipėdos miesto savivaldybės administracija, į.k.188710823 LT", sertifikatas galioja nuo 2018-12-27 13:29:47 iki 2021-12-26 13:29:47
Pagrindinio dokumento priedų skaičius	1
Pagrindinio dokumento pridedamų dokumentų skaičius	–
Pridedamo dokumento sudarytojas (-ai)	–
Pridedamo dokumento pavadinimas (antraštė)	–
Pridedamo dokumento registracijos data ir numeris	–
Programinės įrangos, kuria naudojantis sudarytas elektroninis dokumentas, pavadinimas	Dokumentų valdymo sistema Avilyš, versija 3.5.34.1
Informacija apie elektroninio dokumento ir elektroninio (-ių) parašo (-ų) tikrinimą (tikrinimo data)	Atitinka specifikacijos keliamus reikalavimus. Visi dokumente esantys elektroniniai parašai galioja (2021-02-12 11:04:00)
Paieškos nuoroda	–
Papildomi metaduomenys	Nuorašą suformavo 2021-02-12 11:04:00 Dokumentų valdymo sistema Avilyš



2.5 5 PRIEDAS

Informacija apie pradedamą rengti Žemės sklypo Klevų g. 6G bei jo gretimybių detalų planą 2021 m. rugsėjo 7 d. paskelbta Klaipėdos miesto savivaldybės interneto svetainėje www.klaipeda.lt

3/16/22, 10:06 AM

Pradedamas rengti Žemės sklypo Klevų g. 6G bei jo gretimybių detaliojo plano, patvirtinto Klaipėdos miesto savivaldybės ad...

Pradedamas rengti žemės sklypo Klevų g. 6G bei jo gretimybių detaliojo plano, patvirtinto Klaipėdos miesto savivaldybės administracijos direktoriaus 2007 m. rugsėjo 12 d. įsakymu Nr. AD1- 2095, keitimas

07 RUGSĖJIS, 2021

Informuojame, kad pradedamas rengti žemės sklypo Klevų g. 6G bei jo gretimybių detaliojo plano, patvirtinto Klaipėdos miesto savivaldybės administracijos direktoriaus 2007 m. rugsėjo 12 d. įsakymu Nr. AD1-2095 „Dėl žemės sklypo Klevų g. 6G bei jo gretimybių detaliojo plano patvirtinimo“, keitimas.


Planavimo pagrindas: Klaipėdos miesto savivaldybės administracijos direktoriaus 2021 m. vasario 8 d. įsakymas Nr. AD2-174 „Dėl teritorijų planavimo dokumento keitimo rengimo ir planavimo tikslų“.

Planuojamos teritorijos adresas: teritorija, suplanuota 2007 m. rugsėjo 12 d. įsakymu Nr. AD1-2095 patvirtintu detalioju planu, Klaipėdoje. Planuojamas plotas – apie 0,42 ha.

Teritorijų planavimo dokumento lygmuo: vietovės.

Planavimo tikslai: vadovaujantis aukštesnio lygmens kompleksinio ar specialiojo teritorijų planavimo dokumentų sprendimais, pakeisti teritorijos naudojimo režimo reikalavimus; esant poreikiui keisti suplanuotų sklypų ribas ir plotus; numatyti teritorijas želdynų plėtrai.

Planavimo uždaviniai: detalizuojant savivaldybės lygmens bendrąjį planą plane, nustatyti teritorijos naudojimo privalomuosius reikalavimus; numatyti teritorijas želdynų plėtrai, priemonės jiems atkurti, esamų apsaugai ir naudojimui; suformuoti optimalią urbanistinę struktūrą.

Norime Jus informuoti, kad šioje svetainėje naudojami slapukai (angl. cookies). Jeigu sutinkate, prašome,  paspauskite mygtuką „Sutinku“ arba naršykite toliau. Daugiau informacijos [slapukų valdymo puslapyje](#).

Būtinai Funkciniai Statistiniai Reklaminiai

[Sutinku](#)

RODYTI PAPILDOMĄ INFORMACIJĄ 



3/16/22, 10:06 AM Pradedamas rengti žemės sklypo Klevų g. 6G bei jo gretimų detaliojo plano, patvirtinto Klaipėdos miesto savivaldybės ad...

Detaliojo plano rengėjas: projekto vadovė Lina Panavaitė (atestato Nr. A 2185), individualios veiklos pažymos Nr. 1035202, Bitėnų g. 11-6, LT-06228 Vilnius, tel. 8 611 16985, el. paštas.: linaipanavaite@gmail.com.


Planavimo terminai: 2021-2022 m.

Detaliojo plano rengimo etapai: parengiamasis, rengimo, baigiamasis.

Pasiūlymų teikimas: Pasiūlymus dėl teritorijų planavimo dokumento galima teikti raštu planavimo organizatoriui (šiam skelbime nurodytu adresu) ir/ar LR teritorijų planavimo dokumentų rengimo ir teritorijų planavimo proceso valstybinės priežiūros informacinėje sistemoje (TPDRIS) per visą teritorijų planavimo dokumentų rengimo laikotarpį iki viešo susirinkimo pabaigos. Teikiant pasiūlymus, privalu nurodyti vardą, pavardę, adresą ir motyvus, kuriais pagrindžiamas pasiūlymas.

Visa informacija apie projekto rengimo eigą skelbiama internetiniuose tinklapiuose: <http://www.klaipeda.lt>, <http://www.tpdris.lt> (teritorijų planavimo proceso Nr. K-VT-21-21-68).

KOMENTARAI

Norime Jus informuoti, kad šioje svetainėje naudojami slapukai (angl. cookies). Jeigu sutinkate, prašome,  paspauskite mygtuką „Sutinku“ arba naršykite toliau. Daugiau informacijos [slapukų valdymo puslapyje](#).

Būtinai Funkciniai Statistiniai Reklaminiai

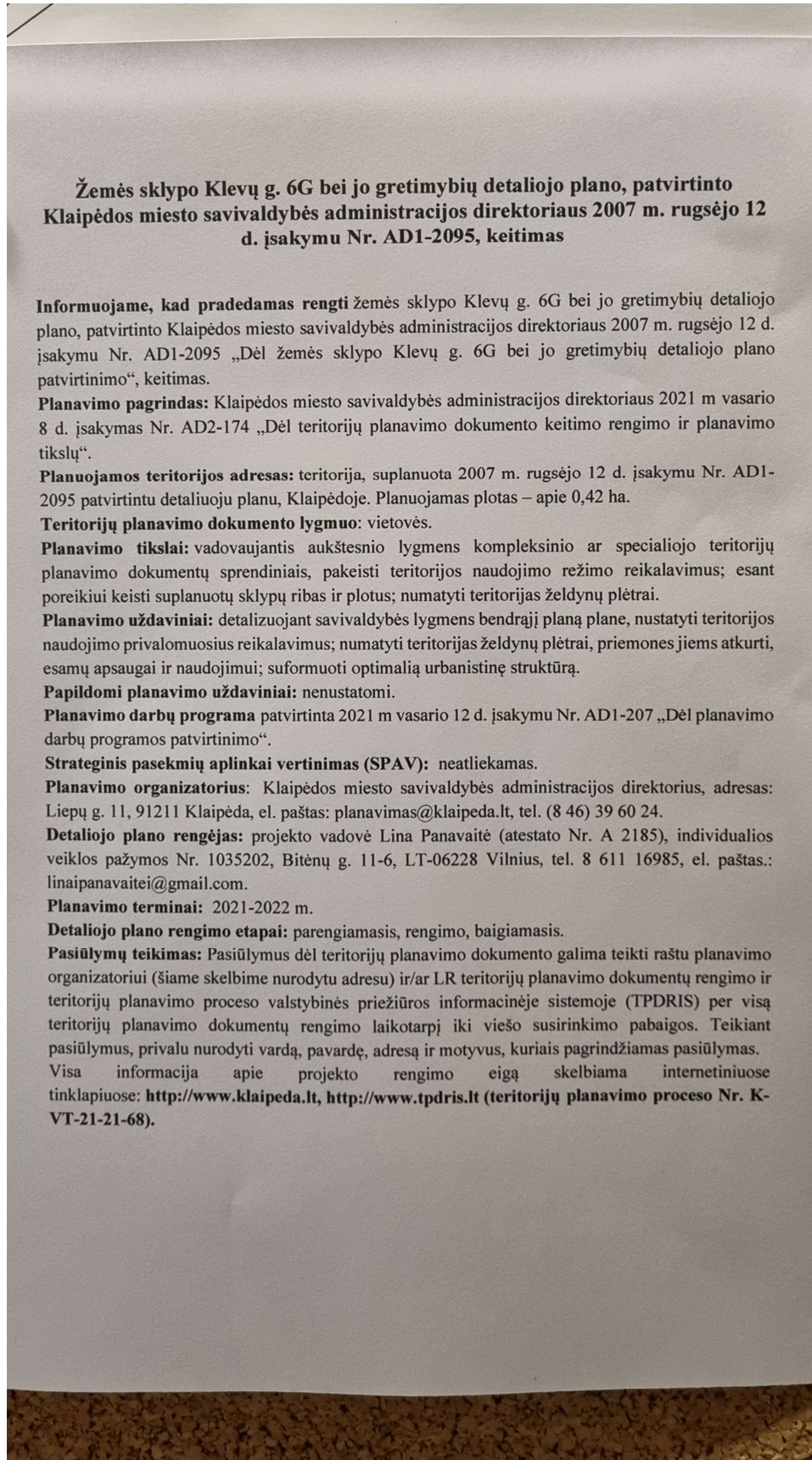
 Sutinku

RODYTI PAPILDOMĄ INFORMACIJĄ 

<https://www.klaipeda.lt/lt/naujienos/teritoriju-planavimas-planavimo-viesumas/7663/pradedamas-rengti-zemes-sklypo-klevu-g.-6g-bei-jo-gretimybi...> 2/2

2.6 6 PRIEDAS

Informacija apie pradedamą rengti Žemės sklypo Klevų g. 6G bei jo gretimybių detalų planą paskelbta Klaipėdos miesto savivaldybės administracijos skelbimų lentoje.







2.7 7 PRIEDAS

Informacija apie pradedamą rengti Žemės sklypo Klevų g. 6G bei jo gretimybių detalų planą 2021 m. rugsėjo 13 d., 2022 m. sausio 31 d. ir 2022 m. vasario 14. išsiųsta planuojamos teritorijos ir kaimyninių žemės sklypų valdytojams ar naudotojams, jų deklaruotos gyvenamosios vietos adresais.



KLAIPĖDOS MIESTO SAVIVALDYBĖS ADMINISTRACIJA

Pagal pridedamą sąrašą

2021-09-10 Nr. (31.1)-RS2-557

DĖL PRADEDAMO RENGTI TERITORIJŲ PLANAVIMO DOKUMENTO KEITIMO

Informuojame Jus, kaip planuojamoje teritorijoje arba greta jos esančio nekilnojamojo turto savininką / patikėtinį / nuomininką / naudotoją, kad pradedamas rengti žemės sklypo Klevų g. 6G bei jo gretimybių detaliojo plano, patvirtinto Klaipėdos miesto savivaldybės administracijos direktoriaus 2007 m. rugsėjo 12 d. įsakymu Nr. AD1-2095 „Dėl žemės sklypo Klevų g. 6G bei jo gretimybių detaliojo plano patvirtinimo“, keitimas.

Planavimo pagrindas: Klaipėdos miesto savivaldybės administracijos direktoriaus 2021 m. vasario 8 d. įsakymas Nr. AD2-174 „Dėl teritorijų planavimo dokumento keitimo rengimo ir planavimo tikslų“.

Planuojamos teritorijos adresas: teritorija, suplanuota 2007 m. rugsėjo 12 d. įsakymu Nr. AD1-2095 patvirtintu detalioju planu, Klaipėdoje. Planuojamas plotas – apie 0,42 ha.

Teritorijų planavimo dokumento lygmuo: vietovės.

Planavimo tikslai: vadovaujantis aukštesnio lygmens kompleksinio ar specialiojo teritorijų planavimo dokumentų sprendimais, pakeisti teritorijos naudojimo režimo reikalavimus; esant poreikiui keisti suplanuotų sklypų ribas ir plotus; numatyti teritorijas želdynų plėtrai.

Planavimo uždaviniai: detalizuojant savivaldybės lygmens bendrąjį planą plane, nustatyti teritorijos naudojimo privalomuosius reikalavimus; numatyti teritorijas želdynų plėtrai, priemonės jiems atkurti, esamų apsaugai ir naudojimui; suformuoti optimalią urbanistinę struktūrą.

Papildomi planavimo uždaviniai: nenustatomi.

Planavimo darbų programa patvirtinta 2021 m. vasario 12 d. įsakymu Nr. AD1-207 „Dėl planavimo darbų programos patvirtinimo“.

Strateginis pasekmių aplinkai vertinimas (SPAV): neatliekamas.

Planavimo organizatorius: Klaipėdos miesto savivaldybės administracijos direktorius, adresas: Liepų g. 11, 91211 Klaipėda, el. paštas: planavimas@klaipeda.lt, tel. (8 46) 39 60 24.

Detaliojo plano rengėjas: projekto vadovė Lina Panavaitė (atestato Nr. A 2185), individualios veiklos pažymos Nr. 1035202, Bitėnų g. 11-6, LT-06228 Vilnius, tel. 8 611 16985, el. paštas: linaipanovaitei@gmail.com.

Planavimo terminai: 2021-2022 m.

Detaliojo plano rengimo etapai: parengiamasis, rengimo, baigiamasis.

Pasiūlymų teikimas: Pasiūlymus dėl teritorijų planavimo dokumento galima teikti raštu planavimo organizatoriui (šią skelbime nurodytu adresu) ir/ar LR teritorijų planavimo dokumentų rengimo ir teritorijų planavimo proceso valstybinės priežiūros informacinėje sistemoje (TPDRIS) per visą teritorijų planavimo dokumentų rengimo laikotarpį iki viešo susirinkimo pabaigos. Teikiant pasiūlymus, privalu nurodyti vardą, pavardę, adresą ir motyvus, kuriais pagrindžiamas pasiūlymas.

Biudžetinė įstaiga
Liepų g. 11, 91502 Klaipėda

Tel. (8 46) 39 60 08
Faks. (8 46) 41 00 47
El. p. dokumentai@klaipeda.lt

Duomenys kaupiami ir saugomi
Juridinių asmenų registre
Kodas 188710823




2

Visa informacija apie projekto rengimo eigą skelbiama internetiniuose tinklapiuose:
<http://www.klaipeda.lt>, <http://www.tpdris.lt> (teritorijų planavimo proceso Nr. K-VT-21-21-68).

Savivaldybės administracijos direktorius

Gintaras Neniškis


Jurgita Eglinskė, tel. (8 46) 39 61 60, el. p. jurgita.eglinske@klaipeda.lt





PVM SĄSKAITA FAKTŪRA LA202100337239

Lina Panavaite
Bitėnų g. 11 - 6, 06228 Vilnius, Vilniaus m. sav.,
Lietuva

AB Lietuvos paštas

J. Jasinskio g.16, LT-03500 Vilnius
A.s. LT717044060000187388
AB SEB bankas

Įmonės / asm. kodas ND
PVM mokėtojo kodas

Įmonės kodas 121215587
PVM mokėtojo kodas LT212155811
Išrašymo data 2021-09-13

Kvito nr.: RS0018545103

Pastaugos pavadinimas	Mato vnt.	Skaičius	Kaina be PVM (Eur)	PVM suma (Eur)	Suma be PVM
Mažoji korespondencijos siunta Iki 20 gramų	Vnt.	1	0,55	0,00	0,55
Mažoji korespondencijos siunta Iki 20 gramų	Vnt.	1	0,55	0,00	0,55
Mažoji korespondencijos siunta Iki 20 gramų	Vnt.	1	0,55	0,00	0,55
Mažoji korespondencijos siunta Iki 20 gramų	Vnt.	1	0,55	0,00	0,55
Mažoji korespondencijos siunta Iki 20 gramų	Vnt.	1	0,55	0,00	0,55
Mažoji korespondencijos siunta Iki 20 gramų	Vnt.	1	0,55	0,00	0,55
Mažoji korespondencijos siunta Iki 20 gramų	Vnt.	1	0,55	0,00	0,55
Mažoji korespondencijos siunta Iki 20 gramų	Vnt.	1	0,55	0,00	0,55
Mažoji korespondencijos siunta Iki 20 gramų	Vnt.	1	0,55	0,00	0,55
Mažoji korespondencijos siunta Iki 20 gramų	Vnt.	1	0,55	0,00	0,55
Mažoji korespondencijos siunta Iki 20 gramų	Vnt.	1	0,55	0,00	0,55
Mažoji korespondencijos siunta Iki 20 gramų	Vnt.	1	0,55	0,00	0,55
Mažoji korespondencijos siunta Iki 20 gramų	Vnt.	1	0,55	0,00	0,55
Mažoji korespondencijos siunta Iki 20 gramų	Vnt.	1	0,55	0,00	0,55
Mažoji korespondencijos siunta Iki 20 gramų	Vnt.	1	0,55	0,00	0,55
Mažoji korespondencijos siunta Iki 20 gramų	Vnt.	1	0,55	0,00	0,55
Mažoji korespondencijos siunta Iki 20 gramų	Vnt.	1	0,55	0,00	0,55
Mažoji korespondencijos siunta Iki 20 gramų	Vnt.	1	0,55	0,00	0,55
Mažoji korespondencijos siunta Iki 20 gramų	Vnt.	1	0,55	0,00	0,55
Mažoji korespondencijos siunta Iki 20 gramų	Vnt.	1	0,55	0,00	0,55
Mažoji korespondencijos siunta Iki 20 gramų	Vnt.	1	0,55	0,00	0,55
Mažoji korespondencijos siunta Iki 20 gramų	Vnt.	1	0,55	0,00	0,55
Mažoji korespondencijos siunta Iki 20 gramų	Vnt.	1	0,55	0,00	0,55

PVM sąskaita faktūra turi tęsinį

Lapas 1 iš 3





Sąskaitos faktūros Nr. LAA202100337239 tęsinys

Mažosios korespondencijos siuntos registravimas Lietuvoje	Vnt.	1	0,58	0,00	0,58
Mažosios korespondencijos siuntos registravimas Lietuvoje	Vnt.	1	0,58	0,00	0,58
<hr/>					
Iš viso be PVM (Eur)					29,38
Neapmokestinama PVM					29,38
Iš viso su PVM (Eur)					29,38

Suma žodžiais Dvidešimt devyni eurai 38 ct

Paslaugos neapmokestinamos PVM pagal PVM įstatymo 25 straipsnį „Pašto paslaugos“



11/3/21, 3:55 PM

Savitarna

Siuntimo istorija

RS0018545103



Išplėstinė paieška

Laikotarpis:

Nuo

- Iki

Būsena:

Siuntimo būdas:

2021-09-13 | Užsakymas: RS0018545103 | Siuntų: 26

RS171889993LT

Nacionalinė žemės tarnyba prie Žemės ūkio ministerijos | Danės g. 17, 92117 Klaipėda, Klaipėdos m. sav., Lietuva, 92117 Klaipėda, Lietuva

Įteikta

RS171889962LT

UAB „BIRGIT“ | Svajonės g. 28, 94101 Klaipėda, Klaipėdos m. sav., Lietuva, 94101 Klaipėda, Lietuva

Įteikta

RS171889914LT

<https://lpexpress.lt/history>

1/5



11/3/21, 3:55 PM

Savitarna

Grąžinama
RS171890152LT Įteikta
RS171890104LT Grąžinama
RS171890121LT AB "LTG Infra" Geležinkelio g. 2, 02100 Vilnius, Vilniaus m. sav., Lietuva, 02100 Vilnius, Lietuva Įteikta
RS171890078LT Įteikta
RS171890095LT AB "Lietuvos geležinkeliai" Geležinkelio g. 16, 02100 Vilnius, Vilniaus m. sav., Lietuva, 02100 Vilnius, Lietuva Įteikta
RS171890055LT Įteikta
RS171890016LT Grąžinama
RS171890047LT

<https://lpexpress.lt/history>

2/5



11/3/21, 3:55 PM

Savitarna

Įteikta
RS171890020LT
Įteikta
RS171889959LT
Įteikta
RS171889976LT
Įteikta
RS171889928LT
Įteikta
RS171889931LT
Įteikta
RS171890149LT
Grąžinama
RS171890166LT
Įteikta
RS171890118LT
Įteikta

<https://lpexpress.lt/history>

3/5



11/3/21, 3:55 PM

Savitarna

RS171890135LT	Įteikta
RS171890081LT	Įteikta
RS171890064LT	Įteikta
RS171890033LT	Siunta priimta
RS171889980LT	Įteikta
RS171890002LT	Įteikta
RS171889945LT Garažų statybos ir eksploatavimo bendrija „ŽIBINTAS“ Klevų g. 2A, 92207 Klaipėda, Klaipėdos m. sav., Lietuva, 92207 Klaipėda, Lietuva	Grąžinama

1-1 iš 26

50 įrašų psl.





11/3/21, 3:55 PM

Savitarna

Lietuvos Paštas

J. Jasinskio g. 16, 03500 Vilnius

[www.lietuvospastas.lt](https://xn--lietuvospastas-kuc.lt/) (<https://xn--lietuvospastas-kuc.lt/>)

[\(https://www.facebook.com/lietuvospastas/\)](https://www.facebook.com/lietuvospastas/)

[\(https://www.instagram.com/lietuvospastas/\)](https://www.instagram.com/lietuvospastas/)

[\(https://www.linkedin.com/company/lietuvospastas\)](https://www.linkedin.com/company/lietuvospastas/)

[Naudojimo taisyklės \(/assets/doc/Naudojimosi_taisykles.pdf\)](#)

[Privatumo politika \(/assets/doc/Privatumo_pranesimas_Esavitarna.pdf\)](#)

2021 © AB Lietuvos Paštas



Elektroninio dokumento nuorašas



KLAIPĖDOS MIESTO SAVIVALDYBĖS ADMINISTRACIJA

Pagal pridedamą sąrašą

Nr.

DĖL PRADEDAMO RENGTI TERITORIJŲ PLANAVIMO DOKUMENTO

Jūs, kaip planuojamoje teritorijoje arba greta jos esančio nekilnojamojo turto savininką / patikėtinį / nuomininką / naudotoją, informuojame, kad pradedamas rengti žemės sklypo Klevų g. 6G bei jo gretimybių detalusis planas.

Planavimo pagrindas: Klaipėdos miesto savivaldybės administracijos direktoriaus 2021 m. vasario 8 d. įsakymas Nr. AD2-174 „Dėl teritorijų planavimo dokumento keitimo rengimo ir planavimo tikslų“

Planuojamos teritorijos adresas: teritorija, suplanuota 2007 m. rugsėjo 12 d. įsakymu Nr. AD1-2095 patvirtintu detaliuoju planu, Klaipėdoje. Planuojamas plotas – apie 0,42 ha.

Teritorijų planavimo dokumento lygmuo: vietovės

Planavimo tikslai: vadovaujantis aukštesnio lygmens kompleksinio ar specialiojo teritorijų planavimo dokumentų sprendimais, pakeisti teritorijos naudojimo režimo reikalavimus; esant poreikiui keisti suplanuotų sklypų ribas ir plotus; numatyti teritorijas želdynų plėtrai.

Planavimo uždaviniai: detalizuojant savivaldybės lygmens bendrąjį planą plane, nustatyti teritorijos naudojimo privalomuosius reikalavimus; numatyti teritorijas želdynų plėtrai, priemones jiems atkurti, esamų apsaugai ir naudojimui; suformuoti optimalią urbanistinę struktūrą.

Papildomi planavimo uždaviniai: nenustatomi.

Planavimo darbų programa patvirtinta 2021 m. vasario 12 d. įsakymu Nr. AD1-207 „Dėl planavimo darbų programos patvirtinimo“

Strateginis pasekmių aplinkai vertinimas (SPAV): neatliekamas.

Planavimo organizatorius: Klaipėdos miesto savivaldybės administracijos direktorius, adresas: Liepų g. 11, 91211 Klaipėda, el. paštas: planavimas@klaipeda.lt, tel. (8 46) 39 60 24.

Detaliojo plano rengėjas: projekto vadovė Lina Panavaitė (atestato Nr. A 2185), individualios veiklos pažymos Nr. 1035202, Bitėnų g. 11-6, LT-06228 Vilnius, tel. 8 611 16985, el. paštas: linaipanavaitei@gmail.com

Planavimo terminai: 2021-2022 m.

Detaliojo plano rengimo etapai: parengiamasis, rengimo, baigiamasis

Pasiūlymų teikimas: Pasiūlymus dėl teritorijų planavimo dokumento galima teikti raštu planavimo organizatoriui (šiuo skelbime nurodytu adresu) ir/ar LR teritorijų planavimo dokumentų rengimo ir teritorijų planavimo proceso valstybinės priežiūros informacinėje sistemoje (TPDRIS) per visą teritorijų planavimo dokumentų rengimo laikotarpį iki viešo susirinkimo pabaigos. Teikiant pasiūlymus, privalu nurodyti vardą, pavardę, adresą ir motyvus, kuriais pagrindžiamas pasiūlymas.

Visa informacija apie projekto rengimo eigą skelbiama internetiniuose tinklapiuose: <http://www.klaipeda.lt>, <http://www.tpdris.lt> (teritorijų planavimo proceso Nr. K-VT-21-21-68).

Biudžetinė įstaiga
Liepų g. 11,
91502 Klaipėda

Tel. (8 46) 39 60 08
Faks. (8 46) 41 00 47
El. p. dokumentai@klaipeda.lt

Duomenys kaupiami ir
saugomi
Juridinių asmenų registre
Kodas 188710823







2

Savivaldybės administracijos direktorius

Gintaras Neniškis

Rita Cvetkoviėnė, tel. (8 46) 39 6140, el. p. rita.cvetkoviene@klaipeda.lt



DETALŪS METADUOMENYS	
Dokumento sudarytojas (-ai)	Klaipėdos miesto savivaldybė 188710823, Liepų g. 11, LT-91502, Klaipėda
Dokumento pavadinimas (antraštė)	DĖL PRADEDAMO RENGTI TERITORIJŲ PLANAVIMO DOKUMENTO
Dokumento registracijos data ir numeris	2022-01-31 Nr. (4.39E)-R2-425
Dokumento gavimo data ir dokumento gavimo registracijos numeris	–
Dokumento specifikacijos identifikavimo žymuo	ADOC-V1.0
Parašo paskirtis	Pasirašymas
Parašą sukūrusio asmens vardas, pavardė ir pareigos	Gintaras Neniškis, Savivaldybės administracijos direktorius, SAVIVALDYBĖS ADMINISTRACIJOS DIREKTORIUS
Sertifikatas išduotas	GINTARAS NENIŠKIS, Klaipėdos miesto savivaldybės administracija LT
Parašo sukūrimo data ir laikas	2022-01-31 13:35:10 (GMT+02:00)
Parašo formatas	XAdES-T
Laiko žymoje nurodytas laikas	2022-01-31 13:35:19 (GMT+02:00)
Informacija apie sertifikavimo paslaugų teikėją	ADIC CA-B, Asmens dokumentu israsymo centras prie LR VRM LT
Sertifikato galiojimo laikas	2019-05-24 11:19:56 – 2022-05-23 11:19:56
Informacija apie būdus, naudotus metaduomenų vientisumui užtikrinti	"Registravimas" paskirties metaduomenų vientisumas užtikrintas naudojant "RCSC IssuingCA, VI Registru centras - i.k. 124110246 LT" išduotą sertifikatą "Dokumentų valdymo sistema Avily, Klaipėdos miesto savivaldybės administracija, į.k. 188710823 LT", sertifikatas galioja nuo 2021-12-20 12:35:17 iki 2024-12-19 12:35:17
Pagrindinio dokumento priedų skaičius	1
Pagrindinio dokumento pridedamų dokumentų skaičius	–
Priedamo dokumento sudarytojas (-ai)	–
Priedamo dokumento pavadinimas (antraštė)	–
Priedamo dokumento registracijos data ir numeris	–
Programinės įrangos, kuria naudojantis sudarytas elektroninis dokumentas, pavadinimas	Dokumentų valdymo sistema Avily, versija 3.5.55
Informacija apie elektroninio dokumento ir elektroninio (-ių) parašo (-ų) tikrinimą (tikrinimo data)	Atitinka specifikacijos keliamus reikalavimus. Visi dokumente esantys elektroniniai parašai galioja (2022-01-31 13:52:56)
Paieškos nuoroda	–
Papildomi metaduomenys	Nuorašą suformavo 2022-01-31 13:52:56 Dokumentų valdymo sistema Avily



PVM SĄSKAITA FAKTŪRA LAA202200045582

Lina Panavaitė
Bitėnų g. 11 - 6, 06228 Vilnius, Vilniaus m. sav.,
Lietuva

AB Lietuvos paštas

J. Jasinskio g.16, LT-03500 Vilnius

A.s. LT717044060000187388

AB SEB bankas

Įmonės / asm. kodas ND

Įmonės kodas 121215587

PVM mokėtojo kodas

PVM mokėtojo kodas LT212155811

Išrašymo data 2022-01-31

Kvito nr.: RS0035620986

Paslaugos pavadinimas	Mato vnt.	Skaičius	Kaina be PVM (Eur)	PVM suma (Eur)	Suma be PVM
Registruota mažoji korespondencijos siunta Iki 20 gramų	Vnt.	1	1,30	0,00	1,30
Registruota mažoji korespondencijos siunta Iki 20 gramų	Vnt.	1	1,30	0,00	1,30
Registruota mažoji korespondencijos siunta Iki 20 gramų	Vnt.	1	1,30	0,00	1,30
Registruota mažoji korespondencijos siunta Iki 20 gramų	Vnt.	1	1,30	0,00	1,30

Iš viso be PVM (Eur) 5,20

Neapmokestinama PVM 5,20

Iš viso su PVM (Eur) 5,20

Suma žodžiais Penki eurai 20 ct





1/31/22, 7:28 PM

Savitarna

Siuntimo istorija

RS0035620986

[Išplėstinė paieška](#)

2022-01-31 | Užsakymas: RS0035620986 | Siuntų: 4

RS193297799LT

Lietuvos Respublikos Vyriausybės telegramų agentūra (ELTA) | Gynėjų g. 16, 01109 Vilnius, Vilniaus m. sav., Lietuva, 01109 Vilnius, Lietuva

Siunčiama gavėjui

RS193297825LT

Siunčiama gavėjui

RS193297811LT

Siunčiama gavėjui

RS193297808LT

UAB "Klaipėdos ekspresas" | Priestočio g. 9, 92228 Klaipėda, Klaipėdos m. sav., Lietuva, 92228 Klaipėda, Lietuva

Siunčiama gavėjui

<https://lpepress.lt/history>

1/2



1/31/22, 7:28 PM

Savitarna

1-1 iš 4

100 įrašų ps



Lietuvos Paštas

J. Jasinskio g. 16, 03500 Vilnius

[www.lietuospastas.lt](https://xn--lietuospastas-kuc.lt/) (<https://xn--lietuospastas-kuc.lt/>)

[\(https://www.facebook.com/lietuospastas/\)](https://www.facebook.com/lietuospastas/)

[\(https://www.instagram.com/lietuospastas/\)](https://www.instagram.com/lietuospastas/)

[\(https://www.linkedin.com/company/lietuospastas/\)](https://www.linkedin.com/company/lietuospastas/)

[Naudojimo taisyklės \(/assets/doc/Naudojimosi_taisykles.pdf\)](#)

[Privatumo pranešimas \(/assets/doc/Privatumo_pranesimas_Esavitarna.pdf\)](#)

2021 © AB Lietuvos Paštas



PVM SĄSKAITA FAKTŪRA LAA202200072691

Lina Panavaitė
Bitėnų g. 11 - 6, 06228 Vilnius, Vilniaus m. sav.,
Lietuva

AB Lietuvos paštas

J. Jasinskio g.16, LT-03500 Vilnius

A.s. LT717044060000187388

AB SEB bankas

Įmonės / asm. kodas ND

Įmonės kodas 121215587

PVM mokėtojo kodas

PVM mokėtojo kodas LT212155811

Išrašymo data 2022-02-14

Kvito nr.: RS0036183993

Paslaugos pavadinimas	Mato vnt.	Skaičius	Kaina be PVM (Eur)	PVM suma (Eur)	Suma be PVM
Registruota mažoji korespondencijos siunta Iki 20 gramų	Vnt.	1	1,30	0,00	1,30

Iš viso be PVM (Eur) 1,30

Neapmokestinama PVM 1,30

Iš viso su PVM (Eur) 1,30

Suma žodžiais Vienas euras 30 ct



2/15/22, 12:25 PM

Savitarna

Siuntimo istorija

RS0036183993

[Išplėstinė paieška](#)

2022-02-14 | Užsakymas: RS0036183993 | Siuntų: 1

RS195437777LT

Klaipėdos miesto savivaldybės administracija | Liepų g. 11, 92138 Klaipėda, Klaipėdos m. sav., Lietuva

Siunta priimta

1-1 iš 1

100 įrašų ps



Lietuvos Paštas

J. Jasinskio g. 16, 03500 Vilnius

www.lietuvospaštas.lt (<https://xn--lietuvospatas-kuc.lt/>)

(<https://www.facebook.com/lietuvospastas/>)

<https://lpexpress.lt/history>

1/2



2/15/22, 12:25 PM

Savitarna

(<https://www.instagram.com/lietuvospastas/>)

(<https://www.linkedin.com/company/lietuvospastas>)

[Naudojimo taisyklės \(/assets/doc/Naudojimosi_taisykles.pdf\)](/assets/doc/Naudojimosi_taisykles.pdf)

[Privatumo pranešimas \(/assets/doc/Privatumo_pranesimas_Esavitarna.pdf\)](/assets/doc/Privatumo_pranesimas_Esavitarna.pdf)

2021 © AB Lietuvos Paštas

ŽEMĖS SKLYPO KLEVŲ G. 6G BEI JO GRETIMYBIŲ DETALIOJO
PLANO KEITIMAS
VISUOMENĖS DALYVAVIMO ATASKAITA



Detaliojo plano planuojamos teritorijos kaimyninių žemės sklypų valdytojų ir naudotojų sąrašas ir schema

Žymėjimas schemoje – Eil. Nr.	Sklypo kadastrinis Nr. / Pastato unikalus Nr.	Daiktas	Žemės sklypo / pastato adresas	Nuosavybės teisė	Patikėjimo teisė	Pastabos
1.	210100020980	Žemės sklypas	Klevų g. 6H Klaipėda	Lietuvos Respublika	Nacionalinė žemės tarnyba prie Žemės ūkio ministerijos	-
2.	210100020981	Žemės sklypas	Klevų g. 6G Klaipėda	UAB „BIRGIT“	-	-
	2196-7007-5010	Pastatas				
3.	210100020806	Žemės sklypas	Klevų g. 6B Klaipėda	V. P.	-	-
	2197-7001-1014	Pastatas (negyvenamas pastatas, garažas)		A. P.		
				Š. P.		
4.	210100020850	Žemės sklypas	Klevų g. 7 Klaipėda	Lietuvos Respublika	AB „LTG Infra“	Sudaryta nuomos sutartis: A. R.
	2198-8001-9011	Pastatas		Lietuvos Respublika	AB „LTG Infra“	
5.	210100021040	Žemės sklypas	Klevų g. 8, Klaipėda	Lietuvos Respublika	AB „LTG Infra“	-
	2196-8007-1015	Pastatas		Lietuvos Respublika		
6.	210180010011	Žemės sklypas	Priestočio g. 1, Klaipėda	Lietuvos Respublika	AB „LTG Infra“ Nacionalinė žemės tarnyba prie Žemės ūkio ministerijos	Sudaryta nuomos sutartis: V. B. R. B. UAB „Klaipėdos ekspresas“
	4400-4064-6691	Pastatas		AB „Lietuvos geležinkeliai“	-	
	4400-4053-3820	Pastatas		AB „Lietuvos geležinkeliai“	-	-
7.	210100020365	Žemės sklypas	Klevų g. 2A Klaipėda	Lietuvos Respublika	Nacionalinė žemės tarnyba prie Žemės ūkio ministerijos	Sudaryta nuomos sutartis: Garažų statybos ir eksploataavimo bendrija „ŽIBINTAS“
8.	210100021203	Žemės sklypas	Klevų g. 6, Klaipėda	G. K. M. A. L. A. (Išvyko į Švediją) Lietuvos Respublika R. P. G. P.	-	-
	2191-2000-6014	Pastatas (daugiabutis)	Klevų g. 6, Klaipėda	K. K. L. A. (Išvyko į Švediją) M. A. P. L. S. L. S. S. G. P. R. P.	-	-

ŽEMĖS SKLYPO KLEVŲ G. 6G BEI JO GRETIMYBIŲ DETALIOJO
PLANO KEITIMAS
VISUOMENĖS DALYVAVIMO ATASKAITA

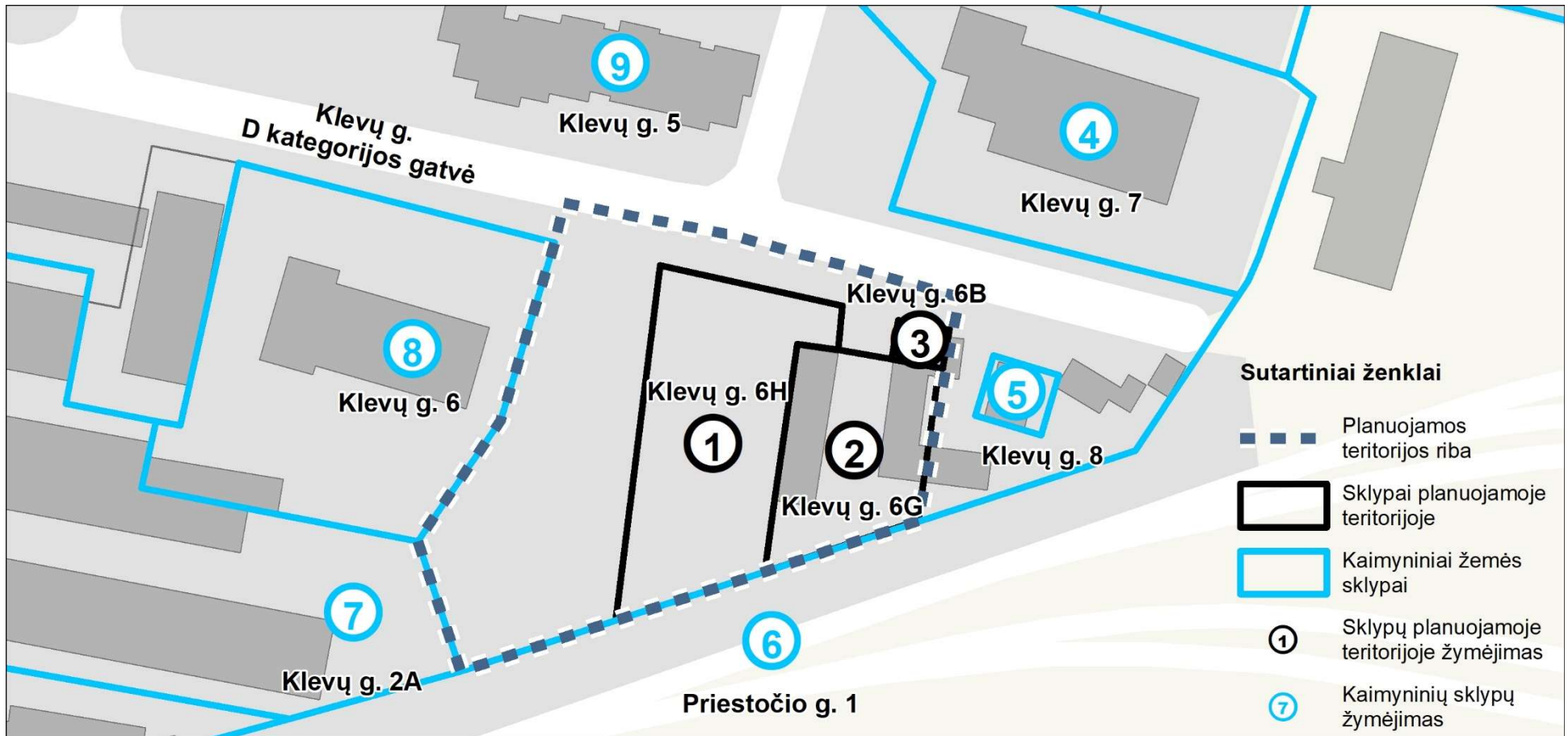


Žymėjimas schemoje – Eil. Nr.	Sklypo kadastrinis Nr. / Pastato unikalus Nr.	Daiktas	Žemės sklypo / pastato adresas	Nuosavybės teisė	Patikėjimo teisė	Pastabos
				A. B.		
				D. K.		
	2191-2000-6014	Butas	Klevų g. 6-1, Klaipėda	V. P.		
			-	L. P.	-	-
				D. P.		
				M. P.		
	9121-2000- 6014:0002	Butas	Klevų g. 6-2, Klaipėda	S. B.	-	-
	9121-2000- 6014:0003	Butas	Klevų g. 6-3, Klaipėda	D. K.	-	-
	9121-2000- 6014:0004	Butas	Klevų g. 6-4, Klaipėda	S. S.	-	-
	9121-2000- 6014:0005	Butas	Klevų g. 6-5, Klaipėda	R. V.	-	-
	9121-2000- 6014:0006	Butas	Klevų g. 6-7, Klaipėda	M. A.	-	-
				L. A. (Išvyko į Švediją)	-	-
	9121-2000- 6014:0007	Butas	Klevų g. 6-8, Klaipėda	G. K.	-	-
	4400-0556- 7295:4938	Butas	Klevų g. 6-9, Klaipėda	Klaipėdos miesto savivaldybė	-	Sudaryta nuomos sutartis: R. L.
	9121-2000- 6014:0008	Butas	Klevų g. 6-10, Klaipėda	P. L.	-	-
				S. L.	-	-
	9121-2000- 6014:0009	Butas	Klevų g. 6-11, Klaipėda	D. D. U. (Išvyko į Norvegiją)	-	-
	9121-2000- 6014:0010	Butas	Klevų g. 6-12, Klaipėda	A. B.	-	-
	9121-2000- 6014:0011	Butas	Klevų g. 6-13, Klaipėda	V. K.	-	-
	9121-2000- 6014:0013	Butas	Klevų g. 6-14, Klaipėda	V. M.	-	-
				P. M.	-	-
	9121-2000- 6014:0012	Butas	Klevų g. 6-15, Klaipėda	G. P.	-	-
				R. P.	-	-
	2198-9002-0015	Negyvenamasis pastatas	Klevų g. 6, Klaipėda	Lietuvos Respublikos Vyriausybės telegramų agentūra (ELTA)	-	-

ŽEMĖS SKLYPO KLEVŲ G. 6G BEI JO GRETIMYBIŲ DETALIOJO
PLANO KEITIMAS
VISUOMENĖS DALYVAVIMO ATASKAITA



Žymėjimas schemoje – Eil. Nr.	Sklypo kadastrinis Nr. / Pastato unikalus Nr.	Daiktas	Žemės sklypo / pastato adresas	Nuosavybės teisė	Patikėjimo teisė	Pastabos
	2191-2000- 6025:0002	Pagalbinis pastatas	Klevų g. 6, Klaipėda	N. D. (Išvyko į Jungtinę Karalystę)	-	-
	2191-2000- 6025:0002	Negyvenamoji patalpa	Klevų g. 6, Klaipėda	N. D. (Išvyko į Jungtinę Karalystę)	-	-
9.	2198-0001-0010	Gyvenamasis pastatas	Klevų g. 5, Klaipėda	-	-	Išregistruotas: DNSB „Spindulys“





2.8 8 PRIEDAS

Informacija apie parengtus Žemės sklypo Klevų g. 6G bei jo gretimybių detaliojo plano sprendinius 2022 m. vasario 17 d. paskelbta Klaipėdos miesto savivaldybės interneto svetainėje www.klaipeda.lt

3/16/22, 11:55 PM

Žemės sklypo Klevų g. 6G bei jo gretimybių detaliojo plano, patvirtinto Klaipėdos miesto savivaldybės administracijos direkto...

Žemės sklypo Klevų g. 6G bei jo gretimybių detaliojo plano, patvirtinto Klaipėdos miesto savivaldybės administracijos direktoriaus 2007 m. rugsėjo 12 d. įsakymu Nr. AD1-2095, keitimas

17 VASARIS, 2022

Informuojame apie parengtus žemės sklypo Klevų g. 6G bei jo gretimybių detaliojo plano, patvirtinto Klaipėdos miesto savivaldybės administracijos direktoriaus 2007 m. rugsėjo 12 d. įsakymu Nr. AD1-2095 „Dėl žemės sklypo Klevų g. 6G bei jo gretimybių detaliojo plano patvirtinimo“ keitimo sprendinius.

Planavimo pagrindas: Klaipėdos miesto savivaldybės administracijos direktoriaus 2021 m. vasario 8 d. įsakymas Nr. AD2-174 „Dėl teritorijų planavimo dokumento keitimo rengimo ir planavimo tikslų“.

Planavimo organizatorius: Klaipėdos miesto savivaldybės administracijos direktorius, Klaipėda, Liepų g. 11, LT-91502, tel. (8 46) 396024, el. p. planavimas@klaipeda.lt, interneto tinklalapis www.klaipeda.lt.

Detaliojo plano keitimo rengėjas: projekto vadovė Lina Panavaite, individualios veiklos pažymos Nr. 1035202, Bitėnų g. 11-6, LT-06228 Vilnius, tel. 8 611 16985, el. paštas: linapanavaite@gmail.com, atestato Nr. A 2185.

Teritorijų planavimo rūšis ir lygmuo: kompleksinio teritorijų planavimo dokumentas, vietovės lygmens.

Planavimo tikslai: Vadovaujantis aukštesnio lygmens kompleksinio ar specialiojo teritorijų planavimo dokumentų sprendiniais, pakeisti teritorijos naudojimo režimo reikalavimus; esant poreikiui keisti suplanuotų sklypų ribas ir plotus; numatyti teritorijas želdynų plėtrai.

Planavimo uždaviniai: Detalizuojant savivaldybės lygmens bendrąjį planą plane, nustatyti teritorijos naudojimo privalomuosius reikalavimus; numatyti teritorijas želdynų plėtrai, priemones jiems atkurti, esamų apsaugai ir naudojimui; suformuoti optimalią urbanistinę struktūrą.

2022-02-11 raštu Nr. (31.1E)-RS2-102 planavimo organizatorius pritarė žemės sklypo Klevų g. 6G bei jo gretimybių detaliojo plano, patvirtinto Klaipėdos miesto savivaldybės administracijos direktoriaus 2007 m. rugsėjo 12 d. įsakymu Nr. AD1-2095 „Dėl žemės sklypo Klevų g. 6G bei jo gretimybių detaliojo plano patvirtinimo“ keitimo sprendiniam.

Susipažinimo su parengtu planavimo dokumentu tvarka.

Su parengtais detaliojo plano keitimo sprendiniais visuomenė gali **susipažinti bendrąja tvarka nuo 2022 m. vasario 28 d. iki 2022 kovo 15 d. imtinai:**

Planavimo organizatoriaus - Klaipėdos miesto savivaldybės administracijos patalpose, (Liepų g. 11, LT-91502, Klaipėda) darbo dienomis nuo 8:00 iki 17:00 (penktadienį iki 15:45) (kontaktinis asmuo Aušra Šimkuvienė 8 46 39 32 27) ir internetiniame puslapyje www.klaipeda.lt.

LR teritorijų planavimo dokumentų rengimo ir teritorijų planavimo proceso valstybinės priežiūros informacinėje sistemoje (www.tpdri.lt, TPD Nr. K-VT-21-21-68);

Vieša sprendinių ekspozicija vyks nuo 2022 m. kovo 7 d. iki 2022 m. kovo 15 d. darbo dienomis nuo 8:00 iki 17:00 val. Klaipėdos miesto savivaldybės pastato (adresu: Liepų g. 11, Klaipėda) I a. tambūro skelbimų lentoje, su sprendinių aiškinamojo rašto dokumentacija minėtu laikotarpiu bus galima susipažinti ten pat.

Viešas svarstymas įvyks 2022 m. kovo 16 d. 12:00 val. internetinės vaizdo transliacijos būdu. Prisijungimo informacija:

Tema: Susipažinimo su žemės sklypo Klevų g. 6G bei jo gretimybių detaliojo plano viešas svarstymas.

Laikas: Kovo 16, 2022 12:00

Prisijungti

<https://us02web.zoom.us/j/81387362047?pwd=cTNTM0ZMSGICanVyRWpiTTEkK2IEQ09>

Norime Jus informuoti, kad šioje svetainėje naudojami slapukai (angl. cookies). Jeigu sutinkate, prašome, paspauskite mygtuką „Sutinku“ arba naršykite toliau. Daugiau informacijos [slapukų valdymo puslapyje](#). ✕

Būtinai Funkciniai Statistiniai Reklamainiai

Sutinku

RODYTI PAPILDOMĄ INFORMACIJĄ ▼

<https://www.klaipeda.lt/lt/zemes-sklypo-klevu-g.-6g-bei-jo-gretimybiu-detaliujo-plano-patvirtinto-klaipedos-miesto-savivaldybes-administracijos-dire...> 1/3



3/16/22, 11:55 PM Žemės sklypo Klevų g. 6G bei jo gretimybių detaliojo plano, patvirtinto Klaipėdos miesto savivaldybės administracijos direkto...

Teikiant pasiūlymus privalu nurodyti pasiūlymą teikiančio asmens ar jo įgalioto asmens vardą, pavardę, gyvenamosios vietos adresą, telefono numerį, elektroninio pašto adresą ir aplinkynes, kuriomis pagrindžiamas pasiūlymas. Pasiūlymus pateikusiems asmenims planavimo organizatorius atsakys raštu arba Lietuvos Respublikos teritorijų planavimo dokumentų rengimo ir teritorijų planavimo proceso valstybinės priežiūros informacinėje sistemoje (TPDRIS), jeigu pasiūlymai buvo pateikti šioje sistemoje.

Apskundimo tvarka: planavimo organizatoriaus atsakymas per 10 darbo dienų gali būti apskūstas teritorijų planavimo valstybinę priežiūrą atliekančiai institucijai – Valstybinės teritorijų planavimo ir statybos inspekcijos prie Aplinkos ministerijos Teritorijų planavimo valstybinės priežiūros departamento Pirmajam teritorijų planavimo priežiūros skyriui (L. Sapiegos g. 12, Kaunas).

Planuojamos teritorijos bei jos kaimyninių žemės sklypų valdytojai ir naudotojai, jeigu jų gyvenamoji vieta neatitinka deklaruotos gyvenamosios vietos ar buveinės adreso, prašome pranešti savo adresą detaliojo plano rengėjui.

2022 m. vasario 11 d. raštu Nr. (31.1E)-RS2-102 Klaipėdos miesto savivaldybės administracijos direktorius pritarė Žemės sklypo Klevų g. 6G bei jo gretimybių detaliojo plano, patvirtinto Klaipėdos miesto savivaldybės administracijos direktoriaus 2007 m. rugsėjo 12 d. įsakymu Nr. AD1-2095 „Dėl žemės sklypo Klevų g. 6G bei jo gretimybių detaliojo plano patvirtinimo“, keitimo sprendiniams.

Informuojame, kad pradėdama rengti Žemės sklypo Klevų g. 6G bei jo gretimybių detaliojo plano, patvirtinto Klaipėdos miesto savivaldybės administracijos direktoriaus 2007 m. rugsėjo 12 d. įsakymu Nr. AD1-2095 „Dėl žemės sklypo Klevų g. 6G bei jo gretimybių detaliojo plano patvirtinimo“, keitimas.

Planavimo pagrindas: Klaipėdos miesto savivaldybės administracijos direktoriaus 2021 m. vasario 8 d. įsakymas Nr. AD2-174 „Dėl teritorijų planavimo dokumento keitimo rengimo ir planavimo tikslų“.

Planuojamos teritorijos adresas: teritorija, suplanuota 2007 m. rugsėjo 12 d. įsakymu Nr. AD1-2095 patvirtintu detaliojuoju planu, Klaipėdoje. Planuojamas plotas – apie 0,42 ha.

Teritorijų planavimo dokumento lygmuo: vietovės.

Planavimo tikslai: vadovaujantis aukštesnio lygmens kompleksinio ar specialiojo teritorijų planavimo dokumentų sprendiniais, pakeisti teritorijos naudojimo režimo reikalavimus; esant poreikiui keisti suplanuotų sklypų ribas ir plotus; numatyti teritorijas želdynų plėtrai.

Planavimo uždaviniai: detalizuojant savivaldybės lygmens bendrąjį planą plane, nustatyti teritorijos naudojimo privalomuosius reikalavimus; numatyti teritorijas želdynų plėtrai, priemones jiems atkurti, esamų apsaugai ir naudojimui; suformuoti optimalią urbanistinę struktūrą.

Papildomi planavimo uždaviniai: nenustatomi.

Planavimo darbų programa patvirtinta 2021 m vasario 12 d. įsakymu Nr. AD1-207 „Dėl planavimo darbų programos patvirtinimo“.

Strateginis pasekmių aplinkai vertinimas (SPA): neatliekamas.

Planavimo organizatorius: Klaipėdos miesto savivaldybės administracijos direktorius, adresas: Liepų g. 11, 91211 Klaipėda, el. paštas: planavimas@klaipeda.lt, tel. (8 46) 39 60 24.

Detaliojo plano rengėjas: projekto vadovė Lina Panavaitė (atestato Nr. A 2185), individualios veiklos pažymos Nr. 1035202, Bitėnų g. 11-6, LT-06228 Vilnius, tel. 8 611 16985, el. paštas.: linaipanavaitei@gmail.com.

Planavimo terminai: 2021-2022 m.

Detaliojo plano rengimo etapai: parengiamasis, rengimo, baigiamasis.

Pasiūlymų teikimas: Pasiūlymus dėl teritorijų planavimo dokumento galima teikti raštu planavimo organizatoriui (siame skelbime nurodytu adresu) ir/ar LR teritorijų planavimo dokumentų rengimo ir teritorijų planavimo proceso valstybinės priežiūros informacinėje sistemoje (TPDRIS) per visą teritorijų planavimo dokumentų rengimo laikotarpį iki viešo susirinkimo pabaigos. Teikiant pasiūlymus, privalu nurodyti vardą, pavardę, adresą ir motyvus, kuriais pagrindžiamas pasiūlymas.

Visa informacija apie projekto rengimo eigą skelbiama internetiniuose tinklapiuose: <http://www.klaipeda.lt>, <http://www.tpdri.lt> (teritorijų planavimo proceso Nr. K-VT-21-21-68).

Klaipėdos miesto savivaldybės administracijos direktoriaus **2021 m. vasario 8 d. įsakymas Nr. AD2-174** "Dėl vietovės lygmens teritorijų planavimo dokumento keitimo rengimo tikslų";

Klaipėdos miesto savivaldybės administracijos direktoriaus **2021 m. vasario 12d. įsakymas Nr. AD1-207** "Dėl planavimo darbų programos patvirtinimo";

Situacijos schema

Norime Jus informuoti, kad šioje svetainėje naudojami slapukai (angl. cookies). Jeigu sutinkate, prašome, paspauskite mygtuką „Sutinku“ arba naršykite toliau. Daugiau informacijos [slapukų valdymo puslapyje](#). ✕

Būtinai Funkciniai Statistiniai Reklamainiai

RODYTI PAPILDOMĄ INFORMACIJĄ

<https://www.klaipeda.lt/lt/zemes-sklypo-klevu-g.-6g-bei-jo-gretimybiu-detaliojo-plano-patvirtinto-klaipedos-miesto-savivaldybes-administracijos-dire...> 2/3





3/16/22, 11:55 PM Žemės sklypo Klevų g. 6G bei jo gretimybių detaliojo plano, patvirtinto Klaipėdos miesto savivaldybės administracijos direkto...

Pasiūlymus dėl planavimo tikslų planavimo organizatoriui (Klaipėdos miesto savivaldybės administracijos direktoriui) iki 2021 m. vasario 5 d. (įskaitytinai) galima teikti elektroniniu paštu info@klaipeda.lt (arba planavimas@klaipeda.lt).

Su sprendimo rengti detaliojo plano keitimą bei planavimo tikslų dokumentais galima susipažinti Klaipėdos miesto savivaldybės interneto svetainėje <http://www.klaipeda.lt>. Su planavimo darbų programa bus galima susipažinti Klaipėdos miesto savivaldybės interneto svetainėje <http://www.klaipeda.lt/> bei Lietuvos Respublikos teritorijų planavimo dokumentų rengimo ir teritorijų planavimo proceso valstybinės priežiūros informacinėje sistemoje (TPDRIS).

PRIDEDAMA:

1. Klaipėdos miesto savivaldybės administracijos direktoriaus įsakymo „Dėl teritorijų planavimo dokumento keitimo rengimo ir planavimo tikslų“  [projektas](#), 1 lapas.
2. [Planuojamos teritorijos schema](#), 1 lapas.

Norime Jus informuoti, kad šioje svetainėje naudojami slapukai (angl. cookies). Jeigu sutinkate, prašome, paspauskite mygtuką „Sutinku“ arba naršykite toliau. Daugiau informacijos [slapukų valdymo puslapyje](#). ✕

Būtinai Funkciniai Statistiniai Reklaminiai

RODYTI PAPILDOMĄ INFORMACIJĄ 

<https://www.klaipeda.lt/lt/zemes-sklypo-klevu-g.-6g-bei-jo-gretimybiu-detaliujo-plano-patvirtinto-klaipedos-miesto-savivaldybes-administracijos-dire...> 3/3



Elektroninio dokumento nuorašas
Originalas siunčiamas nebus



**KLAIPĖDOS MIESTO SAVIVALDYBĖS
ADMINISTRACIJA**

Linai Panavaitei
El. p. linaipanavaitei@gmail.com

Nr. .
Į 2022-01-31 Nr. LP22-001

DĖL PRITARIMO DETALIOJO PLANO RENGIMO ETAPO SPRENDINIAMS

Klaipėdos miesto savivaldybės administracija susipažino su pakartotinai pagal 2022-01-12 vykusio pasitarimo metu išsakytas pastabas papildytais žemės sklypo Klevų g. 6G bei jo gretimybių detaliojo plano, patvirtinto Klaipėdos miesto savivaldybės administracijos direktoriaus 2007 m. rugsėjo 12 d. įsakymu Nr. AD1-2095 „Dėl žemės sklypo Klevų g. 6G bei jo gretimybių detaliojo plano patvirtinimo“, keitimo sprendiniais ir jiems pritaria.

Pridedama. Žemės sklypo Klevų g. 6G bei jo gretimybių detaliojo plano, patvirtinto Klaipėdos miesto savivaldybės administracijos direktoriaus 2007 m. rugsėjo 12 d. įsakymu Nr. AD1-2095 „Dėl žemės sklypo Klevų g. 6G bei jo gretimybių detaliojo plano patvirtinimo“, keitimo sprendinių pagrindinis brėžinys, 1 lapas.

Savivaldybės administracijos direktorius

Gintaras Neniškis

Aušra Šimkuvienė, tel. (8 46) 39 32 27, el. p. ausra.simkuviene@klaipeda.lt

Biudžetinė įstaiga
Liepų g. 11,
91502 Klaipėda

Tel. (8 46) 39 60 08
Faks. (8 46) 41 00 47
El. p. dokumentai@klaipeda.lt

Duomenys kaupiami ir
saugomi
Juridinių asmenų registre
Kodas 188710823






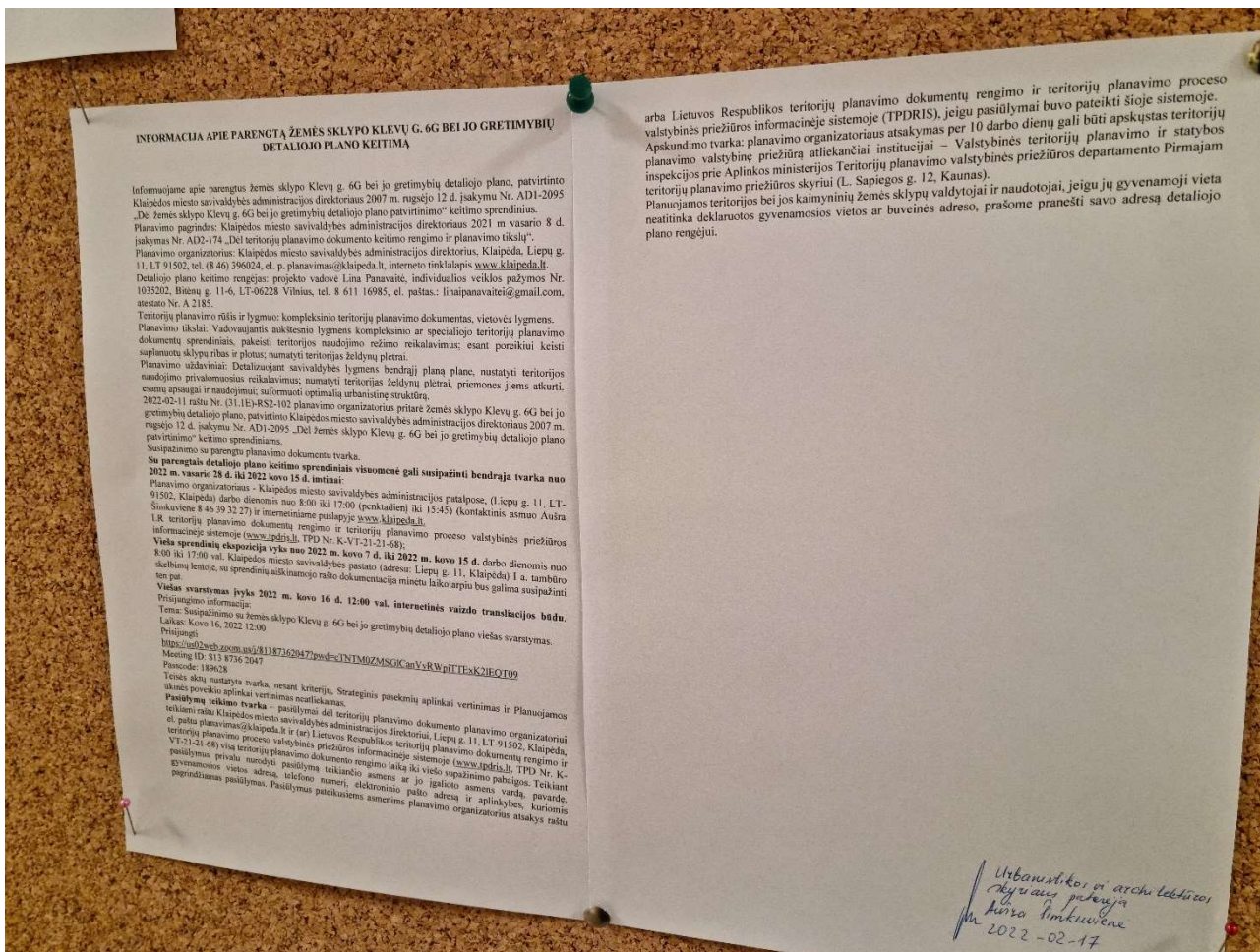


DETALŪS METADUOMENYS	
Dokumento sudarytojas (-ai)	Klaipėdos miesto savivaldybė 188710823, Liepų g. 11, LT-91502, Klaipėda
Dokumento pavadinimas (antraštė)	DĖL PRITARIMO DETALIOJO PLANO RENGIMO ETAPO SPRENDINIAMS
Dokumento registracijos data ir numeris	2022-02-11 Nr. (31.1E)-RS2-102
Dokumento gavimo data ir dokumento gavimo registracijos numeris	–
Dokumento specifikacijos identifikavimo žymuo	ADOC-V1.0
Parašo paskirtis	Pasirašymas
Parašą sukūrusio asmens vardas, pavardė ir pareigos	Gintaras Neniškis, Savivaldybės administracijos direktorius, SAVIVALDYBĖS ADMINISTRACIJOS DIREKTORIUS
Sertifikatas išduotas	GINTARAS NENIŠKIS, Klaipėdos miesto savivaldybės administracija LT
Parašo sukūrimo data ir laikas	2022-02-11 14:13:00 (GMT+02:00)
Parašo formatas	XAdES-T
Laiko žymoje nurodytas laikas	2022-02-11 14:13:09 (GMT+02:00)
Informacija apie sertifikavimo paslaugų teikėją	ADIC CA-B, Asmens dokumentu išrašymo centras prie LR VRM LT
Sertifikato galiojimo laikas	2019-05-24 11:19:56 – 2022-05-23 11:19:56
Informacija apie būdus, naudotus metaduomenų vientisumui užtikrinti	"Registravimas" paskirties metaduomenų vientisumas užtikrintas naudojant "RCSC IssuingCA, VI Registru centras - i.k. 124110246 LT" išduotą sertifikatą "Dokumentų valdymo sistema Avilyš, Klaipėdos miesto savivaldybės administracija, į.k. 188710823 LT", sertifikatas galioja nuo 2021-12-20 12:35:17 iki 2024-12-19 12:35:17
Pagrindinio dokumento priedų skaičius	1
Pagrindinio dokumento pridedamų dokumentų skaičius	–
Priedamo dokumento sudarytojas (-ai)	–
Priedamo dokumento pavadinimas (antraštė)	–
Priedamo dokumento registracijos data ir numeris	–
Programinės įrangos, kuria naudojantis sudarytas elektroninis dokumentas, pavadinimas	Dokumentų valdymo sistema Avilyš, versija 3.5.55
Informacija apie elektroninio dokumento ir elektroninio (-ių) parašo (-ų) tikrinimą (tikrinimo data)	Atitinka specifikacijos keliamus reikalavimus. Visi dokumente esantys elektroniniai parašai galioja (2022-02-11 14:55:16)
Paieškos nuoroda	–
Papildomi metaduomenys	Nuorašą suformavo 2022-02-11 14:55:16 Dokumentų valdymo sistema Avilyš



2.9 9 PRIEDAS

Informacija apie parengtus Žemės sklypo Klevų g. 6G bei jo gretimybių detaliojo plano sprendinius 2022 m. vasario 17 d. paskelbta Klaipėdos miesto savivaldybės administracijos skelbimų lentoje.






2.10 10 PRIEDAS

Informacija apie parengtus Žemės sklypo Klevų g. 6G bei jo gretimybių detaliojo plano sprendinius 2022 m. vasario 17 d. paskelbta LR Teritorijų planavimo dokumentų rengimo ir teritorijų planavimo proceso valstybinės priežiūros informacinėje sistemoje www.tpdri.lt (TPD Nr. K-VT-21-21-68)

3/17/22, 12:04 AM

TPDRIS



VALSTYBINĖ TERITORIJŲ
PLANAVIMO IR STATYBOS
INSPEKCIJA

Dokumento kortelė

Home, Back, Refresh, Print, User icons, LINA PANAVAITE

Susiję TP procesai>>TPD kortelė>>Dokumento kortelė

Peržiūros režimas

TPD Nr. [K-VT-21-21-68](#)

Dokumento tipas **Informacija visuomenei apie galimybes susipažinti su TPD sprendiniais**

TPD pavadinimas **Žemės sklypo Klevų g. 6G bei jo gretimybių detalusis planas**

Pateikimo data **2022-02-17 09:49**

Dokumento registracijos numeris **REG212218**

Statusas **Galiojantis**

Dokumentas | El. parašai | Dokumento istorija

Teikiamo dokumento PDF byla

Tipas **Teikiamas dokumentas**

Bylos

Bylos pavadinimas **2022-02-15 SkelbimasII.pdf**

Pridedami dokumentai

Nėra duomenų

<https://internal.tpdri.lt/#!tpdri> 1/1



KLAIPĖDOS MIESTO SAVIVALDYBĖS ADMINISTRACIJA

Pagal pridedamą sąrašą

2022-02-15 Nr. (314) RSD-110
I Nr.

DĖL PARENGTO TERITORIJŲ PLANAVIMO DOKUMENTO

Informuojame apie parengtus žemės sklypo Klevų g. 6G bei jo gretimybių detaliojo plano, patvirtinto Klaipėdos miesto savivaldybės administracijos direktoriaus 2007 m. rugsėjo 12 d. įsakymu Nr. AD1-2095 „Dėl žemės sklypo Klevų g. 6G bei jo gretimybių detaliojo plano patvirtinimo“ keitimo sprendinius.

Planavimo pagrindas: Klaipėdos miesto savivaldybės administracijos direktoriaus 2021 m. vasario 8 d. įsakymas Nr. AD2-174 „Dėl teritorijų planavimo dokumento keitimo rengimo ir planavimo tikslų“.

Planavimo organizatorius: Klaipėdos miesto savivaldybės administracijos direktorius, Klaipėda, Liepų g. 11, LT 91502, tel. (8 46) 396024, el. p. planavimas@klaipeda.lt, interneto tinklalapis www.klaipeda.lt.

Detaliojo plano keitimo rengėjas: projekto vadovė Lina Panavaitė, individualios veiklos pažymos Nr. 1035202, Bitėnų g. 11-6, LT-06228 Vilnius, tel. 8 611 16985, el. paštas: linaipanavaitei@gmail.com, atestato Nr. A 2185.

Teritorijų planavimo rūšis ir lygmuo: kompleksinio teritorijų planavimo dokumentas, vietovės lygmens.

Planavimo tikslai: Vadovaujantis aukštesnio lygmens kompleksinio ar specialiojo teritorijų planavimo dokumentų sprendiniais, pakeisti teritorijos naudojimo režimo reikalavimus; esant poreikiui keisti suplanuotų sklypų ribas ir plotus; numatyti teritorijas želdynų plėtrai.

Planavimo uždaviniai: Detalizuojant savivaldybės lygmens bendrąjį planą plane, nustatyti teritorijos naudojimo privalomuosius reikalavimus; numatyti teritorijas želdynų plėtrai, priemones jiems atkurti, esamų apsaugai ir naudojimui; suformuoti optimalią urbanistinę struktūrą.

2022-02-11 raštu Nr. (31.IE)-RS2-102 planavimo organizatorius pritarė žemės sklypo Klevų g. 6G bei jo gretimybių detaliojo plano, patvirtinto Klaipėdos miesto savivaldybės administracijos direktoriaus 2007 m. rugsėjo 12 d. įsakymu Nr. AD1-2095 „Dėl žemės sklypo Klevų g. 6G bei jo gretimybių detaliojo plano patvirtinimo“ keitimo sprendiniams.

Susipažinimo su parengtu planavimo dokumentu tvarka.

Su parengtais detaliojo plano keitimo sprendiniais visuomenė gali susipažinti bendrąja tvarka nuo 2022 m. vasario 28 d. iki 2022 kovo 15 d. imtinai:

- Planavimo organizatoriaus - Klaipėdos miesto savivaldybės administracijos patalpose, (Liepų g. 11, LT-91502, Klaipėda) darbo dienomis nuo 8:00 iki 17:00 (penktadienį iki 15:45) (kontaktinis asmuo Aušra Šimkuvienė 8 46 39 32 27) ir internetiniame puslapyje www.klaipeda.lt.
- LR teritorijų planavimo dokumentų rengimo ir teritorijų planavimo proceso valstybinės priežiūros informacinėje sistemoje (www.tpdri.lt, TPD Nr. K-VT-21-21-68);

Budžetinė įstaiga
Licpu g. 11,
91502 Klaipėda

Tel. (8 46) 39 60 08
Faks. (8 46) 41 00 47
El. p. dokumentai@klaipeda.lt

Duomenys kaupiami ir
saugomi
Juridinių asmenų registre
Kodas 188710823





Vieša sprendinių ekspozicija vyks nuo 2022 m. kovo 7 d. iki 2022 m. kovo 15 d. darbo dienomis nuo 8:00 iki 17:00 val. Klaipėdos miesto savivaldybės pastato (adresu: Liepų g. 11, Klaipėda) I a. tambūro skelbimų lentoje, su sprendinių aiškinamojo rašto dokumentacija minėtu laikotarpiu bus galima susipažinti ten pat.

Viešas svarstymas įvyks 2022 m. kovo 16 d. 12:00 val. internetinės vaizdo transliacijos būdu. Prisijungimo informacija:

Tema: Susipažinimo su žemės sklypo Klevų g. 6G bei jo gretimybių detaliojo plano viešas svarstymas.

Laikas: Kovo 16, 2022 12:00

Prisijungti

<https://us02web.zoom.us/j/81387362047?pwd=cTNTM0ZMSGlCanVyRWpiTTEkK2lEQOT09>

Meeting ID: 813 8736 2047

Passcode: 189628

Teisės aktų nustatyta tvarka, nesant kriterijų, Strateginis pasekmių aplinkai vertinimas ir Planuojamos ūkinės poveikio aplinkai vertinimas neatliekamas.

Pasiūlymų teikimo tvarka – pasiūlymai dėl teritorijų planavimo dokumento planavimo organizatoriui teikiami raštu Klaipėdos miesto savivaldybės administracijos direktoriui, Liepų g. 11, LT-91502, Klaipėda, el. paštu planavimas@klaipeda.lt ir (ar) Lietuvos Respublikos teritorijų planavimo dokumentų rengimo ir teritorijų planavimo proceso valstybinės priežiūros informacinėje sistemoje (www.tpdri.lt, TPD Nr. K-VT-21-21-68) visą teritorijų planavimo dokumento rengimo laiką iki viešo supažinimo pabaigos. Teikiant pasiūlymus privalu nurodyti pasiūlymą teikiančio asmens ar jo įgalioto asmens vardą, pavardę, gyvenamosios vietos adresą, telefono numerį, elektroninio pašto adresą ir aplinkybes, kuriomis pagrindžiamas pasiūlymas. Pasiūlymus pateikusiems asmenims planavimo organizatorius atsakys raštu arba Lietuvos Respublikos teritorijų planavimo dokumentų rengimo ir teritorijų planavimo proceso valstybinės priežiūros informacinėje sistemoje (TPDRIS), jeigu pasiūlymai buvo pateikti šioje sistemoje.

Apskundimo tvarka: planavimo organizatoriaus atsakymas per 10 darbo dienų gali būti apskūstas teritorijų planavimo valstybinę priežiūrą atliekančiai institucijai – Valstybinės teritorijų planavimo ir statybos inspekcijos prie Aplinkos ministerijos Teritorijų planavimo valstybinės priežiūros departamento Pirmajam teritorijų planavimo priežiūros skyriui (L. Sapiegos g. 12, Kaunas).

Planuojamos teritorijos bei jos kaimyninių žemės sklypų valdytojai ir naudotojai, jeigu jų gyvenamoji vieta neatitinka deklaruotos gyvenamosios vietos ar buveinės adreso, prašome pranešti savo adresą detaliojo plano rengėjui.

Visa informacija apie projekto eigą skelbiama Klaipėdos miesto savivaldybės tinklalapyje <https://www.klaipeda.lt/lt/zemes-sklypo-klevu-g.-6g-bei-jo-gretimybiu-detaliojo-plano-patvirtinto-klaipedos-miesto-savivaldybes-administracijos-direktorius-2007-m.-rugsejo-12-d.-isakymu-nr.-ad1-2095-keitimas/8523>

Savivaldybės administracijos direktorius

Gintaras Neniškis

Aušra Šimkuvienė, tel. (8 46) 39 32 27, el. p. ausra.simkuviene@klaipeda.lt



2.11 11 PRIEDAS

Informacija apie parengtus Žemės sklypo Klevų g. 6G bei jo gretimųbių detaliojo plano sprendinius 2022 m. vasario 17 d. . išsiųsta planuojamos teritorijos ir kaimyninių žemės sklypų valdytojams ar naudotojams, jų deklaruotos gyvenamosios vietos adresais.



**KLAIPĖDOS MIESTO SAVIVALDYBĖS
ADMINISTRACIJA**

Pagal pridedamą sąrašą

2022-02-15 Nr. (314) RS2-110
I Nr.

DĖL PARENGTO TERITORIJŲ PLANAVIMO DOKUMENTO

Informuojame apie parengtus žemės sklypo Klevų g. 6G bei jo gretimybių detaliojo plano, patvirtinto Klaipėdos miesto savivaldybės administracijos direktoriaus 2007 m. rugsėjo 12 d. įsakymu Nr. AD1-2095 „Dėl žemės sklypo Klevų g. 6G bei jo gretimybių detaliojo plano patvirtinimo“ keitimo sprendinius.

Planavimo pagrindas: Klaipėdos miesto savivaldybės administracijos direktoriaus 2021 m. vasario 8 d. įsakymas Nr. AD2-174 „Dėl teritorijų planavimo dokumento keitimo rengimo ir planavimo tikslų“.

Planavimo organizatorius: Klaipėdos miesto savivaldybės administracijos direktorius, Klaipėda, Liepų g. 11, LT 91502, tel. (8 46) 396024, el. p. planavimas@klaipeda.lt, interneto tinklalapis www.klaipeda.lt.

Detaliojo plano keitimo rengėjas: projekto vadovė Lina Panavaite, individualios veiklos pažymos Nr. 1035202, Bitėnų g. 11-6, LT-06228 Vilnius, tel. 8 611 16985, el. paštas: linaipanovaite@gmail.com, atestato Nr. A 2185.

Teritorijų planavimo rūšis ir lygmuo: kompleksinio teritorijų planavimo dokumentas, vietovės lygmens.

Planavimo tikslai: Vadovaujantis aukštesnio lygmens kompleksinio ar specialiojo teritorijų planavimo dokumentų sprendiniais, pakeisti teritorijos naudojimo režimo reikalavimus; esant poreikiui keisti suplanuotų sklypų ribas ir plotus; numatyti teritorijas želdynų plėtrai.

Planavimo uždaviniai: Detalizuojant savivaldybės lygmens bendrąjį planą plane, nustatyti teritorijos naudojimo privalomuosius reikalavimus; numatyti teritorijas želdynų plėtrai, priemonės jiems atkurti, esamų apsaugai ir naudojimui; suformuoti optimalią urbanistinę struktūrą.

2022-02-11 raštu Nr. (31.IE)-RS2-102 planavimo organizatorius pritarė žemės sklypo Klevų g. 6G bei jo gretimybių detaliojo plano, patvirtinto Klaipėdos miesto savivaldybės administracijos direktoriaus 2007 m. rugsėjo 12 d. įsakymu Nr. AD1-2095 „Dėl žemės sklypo Klevų g. 6G bei jo gretimybių detaliojo plano patvirtinimo“ keitimo sprendiniams.

Susipažinimo su parengtu planavimo dokumentu tvarka.

Su parengtais detaliojo plano keitimo sprendiniais visuomenė gali susipažinti bendrąja tvarka nuo 2022 m. vasario 28 d. iki 2022 kovo 15 d. imtinai:

- Planavimo organizatoriaus - Klaipėdos miesto savivaldybės administracijos patalpose, (Liepų g. 11, LT-91502, Klaipėda) darbo dienomis nuo 8:00 iki 17:00 (penktadienį iki 15:45) (kontaktinis asmuo Aušra Šimkuvienė 8 46 39 32 27) ir internetiniame puslapyje www.klaipeda.lt.
- LR teritorijų planavimo dokumentų rengimo ir teritorijų planavimo proceso valstybinės priežiūros informacinėje sistemoje (www.tpdri.lt, TPD Nr. K-VT-21-21-68);

Budžetinė įstaiga
Liepų g. 11,
91502 Klaipėda

Tel. (8 46) 39 60 08
Faks. (8 46) 41 00 47
El. p. dokumentai@klaipeda.lt

Duomenys kaupiami ir
saugomi
Juridinių asmenų registre
Kodas 188710823





Vieša sprendinių ekspozicija vyks nuo 2022 m. kovo 7 d. iki 2022 m. kovo 15 d. darbo dienomis nuo 8:00 iki 17:00 val. Klaipėdos miesto savivaldybės pastato (adresu: Liepų g. 11, Klaipėda) I a. tambūro skelbimų lentoje, su sprendinių aiškinamojo rašto dokumentacija minėtu laikotarpiu bus galima susipažinti ten pat.

Viešas svarstymas įvyks 2022 m. kovo 16 d. 12:00 val. internetinės vaizdo transliacijos būdu. Prisijungimo informacija:

Tema: Susipažinimo su žemės sklypo Klevų g. 6G bei jo gretimybių detaliojo plano viešas svarstymas.

Laikas: Kovo 16, 2022 12:00

Prisijungti

<https://us02web.zoom.us/j/81387362047?pwd=cTNTM0ZMSGICanVyRWpiTTEExK2IEQOT09>

Meeting ID: 813 8736 2047

Passcode: 189628

Teisės aktų nustatyta tvarka, nesant kriterijų, Strateginis pasekmių aplinkai vertinimas ir Planuojamos ūkinės poveikio aplinkai vertinimas neatliekamas.

Pasiūlymų teikimo tvarka – pasiūlymai dėl teritorijų planavimo dokumento planavimo organizatoriui teikiami raštu Klaipėdos miesto savivaldybės administracijos direktoriui, Liepų g. 11, LT-91502, Klaipėda, el. paštu planavimas@klaipeda.lt ir (ar) Lietuvos Respublikos teritorijų planavimo dokumentų rengimo ir teritorijų planavimo proceso valstybinės priežiūros informacinėje sistemoje (www.tpdri.lt, TPD Nr. K-VT-21-21-68) visą teritorijų planavimo dokumento rengimo laiką iki viešo supažinimo pabaigos. Teikiant pasiūlymus privalu nurodyti pasiūlymą teikiančio asmens ar jo įgalioto asmens vardą, pavardę, gyvenamosios vietos adresą, telefono numerį, elektroninio pašto adresą ir aplinkybes, kuriomis pagrindžiamas pasiūlymas. Pasiūlymus pateikusiems asmenims planavimo organizatorius atsakys raštu arba Lietuvos Respublikos teritorijų planavimo dokumentų rengimo ir teritorijų planavimo proceso valstybinės priežiūros informacinėje sistemoje (TPDRIS), jeigu pasiūlymai buvo pateikti šioje sistemoje.

Apskundimo tvarka: planavimo organizatoriaus atsakymas per 10 darbo dienų gali būti apskūstas teritorijų planavimo valstybinę priežiūrą atliekančiai institucijai – Valstybinės teritorijų planavimo ir statybos inspekcijos prie Aplinkos ministerijos Teritorijų planavimo valstybinės priežiūros departamento Pirmajam teritorijų planavimo priežiūros skyriui (L. Sapiegos g. 12, Kaunas).

Planuojamos teritorijos bei jos kaimyninių žemės sklypų valdytojai ir naudotojai, jeigu jų gyvenamoji vieta neatitinka deklaruotos gyvenamosios vietos ar buveinės adreso, prašome pranešti savo adresą detaliojo plano rengėjui.

Visa informacija apie projekto eigą skelbiama Klaipėdos miesto savivaldybės tinklalapyje <https://www.klaipeda.lt/lt/zemes-sklypo-klevu-g.-6g-bei-jo-gretimybiu-detaliojo-plano-patvirtinto-klaipedos-miesto-savivaldybes-administracijos-direktorius-2007-m.-rugsejo-12-d.-isakymu-nr.-ad1-2095-keitimas/8523>

Savivaldybės administracijos direktorius

Gintaras Neniškis

Aušra Šimkuvienė, tel. (8 46) 39 32 27, el. p. ausra.simkuviene@klaipeda.lt



PVM SĄSKAITA FAKTŪRA LAA202200077038

Lina Panavaitė
Bitėnų g. 11 - 6, 06228 Vilnius, Vilniaus m. sav.,
Lietuva

AB Lietuvos paštas

J. Jasinskio g.16, LT-03500 Vilnius
A.s. LT717044060000187388
AB SEB bankas

Įmonės / asm. kodas ND
PVM mokėtojo kodas

Įmonės kodas 121215587
PVM mokėtojo kodas LT212155811
Išrašymo data 2022-02-17

Kvito nr.: RS0036980553

Paslaugos pavadinimas	Mato vnt.	Skaičius	Kaina be PVM (Eur)	PVM suma (Eur)	Suma be PVM
Registruota mažoji korespondencijos siunta Iki 20 gramų	Vnt.	1	1,30	0,00	1,30
Registruota mažoji korespondencijos siunta Iki 20 gramų	Vnt.	1	1,30	0,00	1,30
Registruota mažoji korespondencijos siunta Iki 20 gramų	Vnt.	1	1,30	0,00	1,30
Registruota mažoji korespondencijos siunta Iki 20 gramų	Vnt.	1	1,30	0,00	1,30
Registruota mažoji korespondencijos siunta Iki 20 gramų	Vnt.	1	1,30	0,00	1,30
Registruota mažoji korespondencijos siunta Iki 20 gramų	Vnt.	1	1,30	0,00	1,30
Registruota mažoji korespondencijos siunta Iki 20 gramų	Vnt.	1	1,30	0,00	1,30
Registruota mažoji korespondencijos siunta Iki 20 gramų	Vnt.	1	1,30	0,00	1,30
Registruota mažoji korespondencijos siunta Iki 20 gramų	Vnt.	1	1,30	0,00	1,30
Registruota mažoji korespondencijos siunta Iki 20 gramų	Vnt.	1	1,30	0,00	1,30
Registruota mažoji korespondencijos siunta Iki 20 gramų	Vnt.	1	1,30	0,00	1,30
Registruota mažoji korespondencijos siunta Iki 20 gramų	Vnt.	1	1,30	0,00	1,30
Registruota mažoji korespondencijos siunta Iki 20 gramų	Vnt.	1	1,30	0,00	1,30
Registruota mažoji korespondencijos siunta Iki 20 gramų	Vnt.	1	1,30	0,00	1,30

PVM sąskaita faktūra turi tęsinį

Lapas 1 iš 3



Sąskaitos faktūros Nr. LAA202200077038 tęsinys

Registruota mažoji korespondencijos siunta Iki 20 gramų	Vnt.	1	1,30	0,00	1,30
Registruota mažoji korespondencijos siunta Iki 20 gramų	Vnt.	1	1,30	0,00	1,30
Registruota mažoji korespondencijos siunta Iki 20 gramų	Vnt.	1	1,30	0,00	1,30
Registruota mažoji korespondencijos siunta Iki 20 gramų	Vnt.	1	1,30	0,00	1,30
Registruota mažoji korespondencijos siunta Iki 20 gramų	Vnt.	1	1,30	0,00	1,30
Registruota mažoji korespondencijos siunta Iki 20 gramų	Vnt.	1	1,30	0,00	1,30
Registruota mažoji korespondencijos siunta Iki 20 gramų	Vnt.	1	1,30	0,00	1,30
Registruota mažoji korespondencijos siunta Iki 20 gramų	Vnt.	1	1,30	0,00	1,30
Registruota mažoji korespondencijos siunta Iki 20 gramų	Vnt.	1	1,30	0,00	1,30
Registruota mažoji korespondencijos siunta Iki 20 gramų	Vnt.	1	1,30	0,00	1,30
Registruota mažoji korespondencijos siunta Iki 20 gramų	Vnt.	1	1,30	0,00	1,30
Registruota mažoji korespondencijos siunta Iki 20 gramų	Vnt.	1	1,30	0,00	1,30
Registruota mažoji korespondencijos siunta Iki 20 gramų	Vnt.	1	1,30	0,00	1,30
Registruota mažoji korespondencijos siunta Iki 20 gramų	Vnt.	1	1,30	0,00	1,30
Registruota mažoji korespondencijos siunta Iki 20 gramų	Vnt.	1	1,30	0,00	1,30
Registruota mažoji korespondencijos siunta Iki 20 gramų	Vnt.	1	1,30	0,00	1,30
Registruota mažoji korespondencijos siunta Iki 20 gramų	Vnt.	1	1,30	0,00	1,30

Iš viso be PVM (Eur) 41,60

Neapmokestinama PVM 41,60

Iš viso su PVM (Eur) 41,60

Suma žodžiais Keturiasdešimt vienas euras 60 ct

PVM sąskaita faktūra turi tęsinį

Lapas 2 iš 3





Sąskaitos faktūros Nr. LAA202200077038 tęsinys



2/21/22, 9:04 AM

Savitama

Siuntimo istorija

RS0036980553

[Išplėstinė paieška](#)

2022-02-17 | Užsakymas: RS0036980553 | Siuntų: 32

RS195879995LT Nacionalinė žemės tarnyba prie Žemės ūkio ministerijos Danės g. 17, 92117 Klaipėda, Klaipėdos m. sav., Lietuva Siunta priimta	
RS195880035LT Siunčiama gavėjui	UAB "BIRGIT" Svajonės g. 28, 94101 Klaipėda, Klaipėdos m. sav., Lietuva
RS195880115LT Siunčiama gavėjui	
RS195879960LT	Įteikta
RS195880000LT	Siunta priimta

<https://pexpress.lt/history>

1/5





2/21/22, 9:04 AM

Savitarna

RS195879939LT Siunčiama gavėjui	AB "LTG Infra" Geležinkelio g. 2, 02100 Vilnius, Vilniaus m. sav., Lietuva
RS195879942LT	Siunta priimta
RS195880075LT Siunčiama gavėjui	AB "Lietuvos geležinkeliai" Geležinkelio g. 16, 02100 Vilnius, Vilniaus m. sav., Lietuva
RS195879871LT Siunta priimta	Garažų statybos ir eksploataavimo bendrija „ŽIBINTAS“ Klevų g. 2A, 92207 Klaipėda, Klaipėdos m. sav., Lietuva
RS195879908LT	Įteikta
RS195880058LT	Siunta priimta
RS195879956LT	Siunta priimta
RS195879973LT	Siunta priimta
RS195879854LT Siunčiama gavėjui	
RS195880129LT Siunta priimta	

<https://pexpress.lt/history>

2/5



2/21/22, 9:04 AM

Savitama

RS195880013LT	Iteikta
RS195880146LT Siunta priimta	
RS195879925LT Siunta priimta	
RS195879837LT	Siunta priimta
RS195880027LT Siunta priimta	
RS195880061LT	Iteikta
RS195879885LT Iteikta	
RS195880132LT	Siunta priimta
RS195879823LT	Iteikta
RS195879899LT	Siunta priimta
RS195879868LT	

<https://lpepress.lt/history>

3/5





2/21/22, 9:04 AM

Savitama

	Jteikta
RS195879911LT	Jteikta
RS195879845LT Lietuvos Respublikos Vyriausybės telegramų agentūra (ELTA) Gynėjų g. 16, 01109 Vilnius, Vilniaus m. sav., Lietuva Siunta priimta	
RS195879987LT Siunčiama gavėjui	
RS195880044LT	Siunčiama gavėjui
RS195880089LT UAB "Klaipėdos ekspresas" Priestočio g. 9, 92228 Klaipėda, Klaipėdos m. sav., Lietuva Siunta priimta	
RS195880101LT Klaipėdos miesto savivaldybės administracija Liepų g. 11, 92138 Klaipėda, Klaipėdos m. sav., Lietuva Siunčiama gavėjui	

1-1 iš 32

100 įrašų ps



Lietuvos Paštas

J. Jasinskio g. 16, 03500 Vilnius

www.lietuvospaštas.lt (<https://xn--lietuvospatas-kuc.lt/>)

<https://pexpress.lt/history>

4/5



2/21/22, 9:04 AM

Savitarna

[\(https://www.facebook.com/lietuvospastas/\)](https://www.facebook.com/lietuvospastas/)

[\(https://www.instagram.com/lietuvospastas/\)](https://www.instagram.com/lietuvospastas/)

[\(https://www.linkedin.com/company/lietuvospastas\)](https://www.linkedin.com/company/lietuvospastas/)

[Naudojimo taisyklės \(/assets/doc/Naudojimosi_taisykles.pdf\)](#)

[Privatumo pranešimas \(/assets/doc/Privatumo_pranesimas_Esavitarna.pdf\)](#)

2021 © AB Lietuvos Paštas



Studio

From: Aušra Šimkuvienė <Ausra.Simkuviene@klaipeda.lt>
Sent: ketvirtadienis 2022 m. vasaris 17 09:46
To: Seniūnaičiai
Subject: Informacija apie parengtą teritorijų planavimo dokumentą
Attachments: 2022-02-15 SkelbimasII.pdf

Labas rytas,
Siunčiame informaciją apie parengtą teritorijų planavimo dokumentą (informacinis pranešimas prisegamas).



Aušra Šimkuvienė
Urbanistikos ir architektūros skyriaus
patarėja
Tel. +370 46 393227
ausra.simkuviene@klaipeda.lt





Detaliojo plano planuojamos teritorijos kaimyninių žemės sklypų valdytojų ir naudotojų sąrašas ir schema

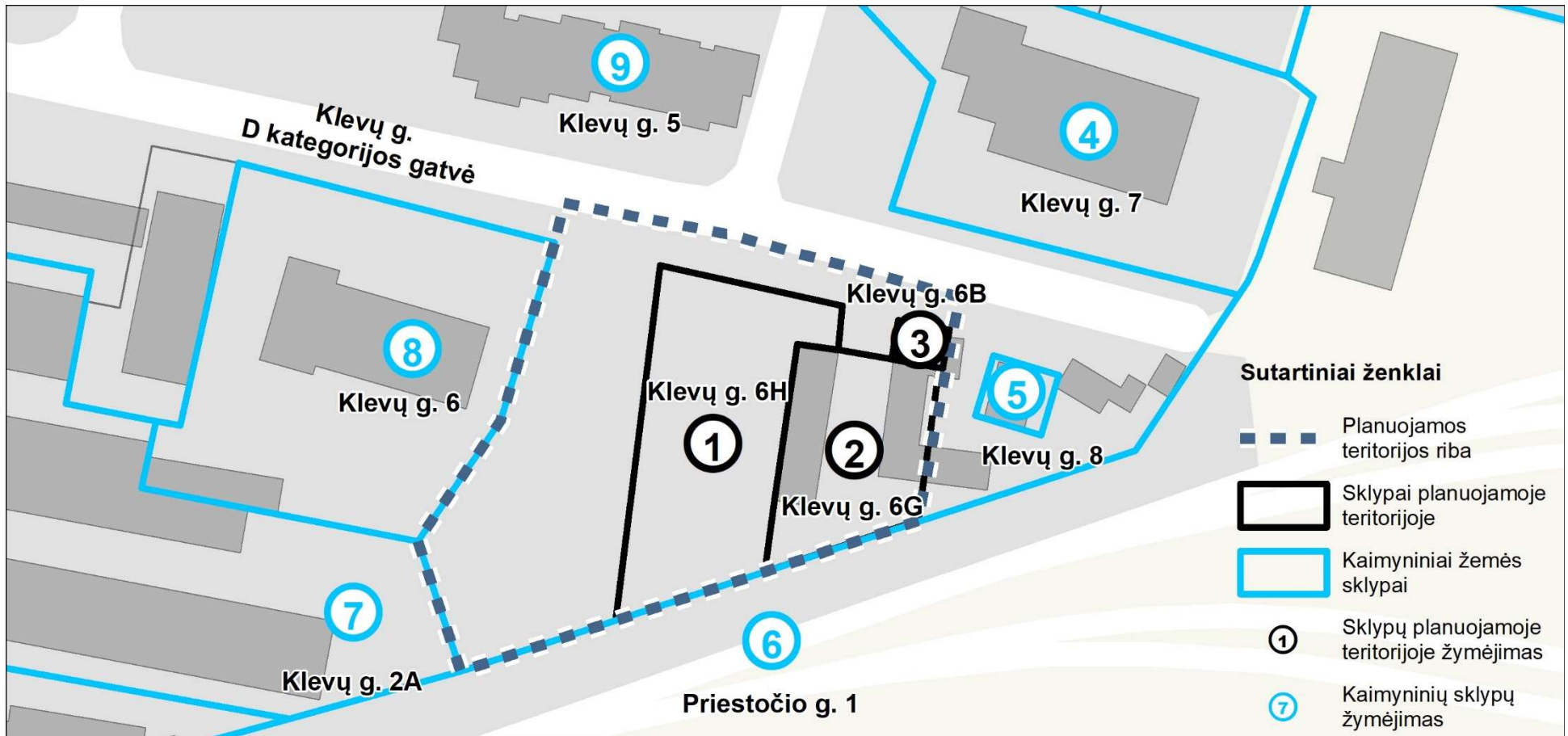
Žymėjimas schemoje – Eil. Nr.	Sklypo kadastrinis Nr. / Pastato unikalus Nr.	Daiktas	Žemės sklypo / pastato adresas	Nuosavybės teisė	Patikėjimo teisė	Pastabos
1.	210100020980	Žemės sklypas	Klevų g. 6H Klaipėda	Lietuvos Respublika	Nacionalinė žemės tarnyba prie Žemės ūkio ministerijos	-
2.	210100020981	Žemės sklypas	Klevų g. 6G Klaipėda	UAB „BIRGIT“	-	-
	2196-7007-5010	Pastatas				
3.	210100020806	Žemės sklypas	Klevų g. 6B Klaipėda	V. P.	-	-
	2197-7001-1014	Pastatas (negyvenamas pastatas, garažas)		A. P.		
				Š. P.		
4.	210100020850	Žemės sklypas	Klevų g. 7 Klaipėda	Lietuvos Respublika	AB „LTG Infra“	Sudaryta nuomos sutartis: A. R.
	2198-8001-9011	Pastatas		Lietuvos Respublika	AB „LTG Infra“	
5.	210100021040	Žemės sklypas	Klevų g. 8, Klaipėda	Lietuvos Respublika	AB „LTG Infra“	-
	2196-8007-1015	Pastatas		Lietuvos Respublika		
6.	210180010011	Žemės sklypas	Priestočio g. 1, Klaipėda	Lietuvos Respublika	AB „LTG Infra“	Sudaryta nuomos sutartis: V. B. R. B. UAB „Klaipėdos ekspresas“
	4400-4064-6691	Pastatas		AB „Lietuvos geležinkeliai“	-	
	4400-4053-3820	Pastatas		AB „Lietuvos geležinkeliai“	-	-
7.	210100020365	Žemės sklypas	Klevų g. 2A Klaipėda	Lietuvos Respublika	Nacionalinė žemės tarnyba prie Žemės ūkio ministerijos	Sudaryta nuomos sutartis: Garažų statybos ir eksploatavimo bendrija „ŽIBINTAS“
8.	210100021203	Žemės sklypas	Klevų g. 6, Klaipėda	G. K.	Nacionalinė žemės tarnyba prie Žemės ūkio ministerijos	-
				M. A.		
				L. A. (išvyko į Švediją)		
				Lietuvos Respublika		
				R. P.		
			G. P.			
	2191-2000-6014	Gyvenamasis pastatas	Klevų g. 6, Klaipėda	G. K.	-	-
				L. A. (išvyko į Švediją)		
				M. A.		
				P. L.		
				S. L.		
				S. S.		
				G. P.		
				R. P.		
			A. B.			



Žymėjimas schemoje – Eil. Nr.	Sklypo kadastrinis Nr. / Pastato unikalus Nr.	Daiktas	Žemės sklypo / pastato adresas	Nuosavybės teisė	Patikėjimo teisė	Pastabos
				D. K.		
	2191-2000-6014	Butas		R. S.	-	-
	9121-2000-6014:0002	Butas		S. B.	-	-
	9121-2000-6014:0003	Butas		D. K.	-	-
	9121-2000-6014:0004	Butas		S. S.	-	-
	9121-2000-6014:0005	Butas		R. V.	-	Uzufuktas: A. D. G. V.
	9121-2000-6014:0006	Butas		M. A.	-	-
				L. A. (išvyko į Švediją)	-	-
	9121-2000-6014:0007	Butas		G. K.	-	-
	4400-05567295:4938	Butas		Klaipėdos miesto savivaldybė	-	Sudaryta nuomos sutartis: R. L.
	9121-2000-6014:0008	Butas		P. L.	-	-
				S. L.	-	-
	9121-2000-6014:0009	Butas		D. D. U. (išvyko į Norvegiją)	-	-
	9121-2000-6014:0010	Butas		A. B.	-	-
	9121-2000-6014:0011	Butas		V. K.	-	-
	9121-2000-6014:0013	Butas		V. M.	-	-
				P. M.	-	-
	9121-2000-6014:0012	Butas		G. P.	-	-
				R. P.	-	-
	2198-9002-0015	Negyvenamasis pastatas		Lietuvos Respublikos Vyriausybės telegramų agentūra (ELTA)	-	-



Žymėjimas schemoje – Eil. Nr.	Sklypo kadastrinis Nr. / Pastato unikalus Nr.	Daiktas	Žemės sklypo / pastato adresas	Nuosavybės teisė	Patikėjimo teisė	Pastabos
	2191-2000- 6025:0002	Pagalbinis pastatas		N. D. (Išvyko į Jungtinę Karalystę)	-	-
	2191-2000- 6025:0002	Negyvenamoji patalpa		N. D. (Išvyko į Jungtinę Karalystę)	-	-
9.	2198-0001-0010	Gyvenamasis pastatas	Klevų g. 5, Klaipėda	-	-	Išregistruotas: DNSB „Spindulys“





2.12 12 PRIEDAS

Susipažinti su Žemės sklypo Klevų g. 6G bei jo gretimybių detaliojo plano sprendiniais buvo galima nuo 2022 m. vasario 28 d. iki 2022 m. kovo 15 d. imtinai Klaipėdos miesto savivaldybės interneto svetainėje www.klaipeda.lt

Parengtas žemės sklypo Klevų g. 6G bei jo gretimybių detaliojo plano, patvirtinto Klaipėdos miesto savivaldybės administracijos direktoriaus 2007 m. rugsėjo 12 d. įsakymu Nr. AD1-2095, keitimas

17 VASARIS, 2022



Norime Jus informuoti, kad šioje svetainėje naudojami slapukai (angl. cookies). Jeigu sutinkate, prašome, [X](#) paspauskite mygtuką „Sutinku“ arba naršykite toliau. Daugiau informacijos [slapukų valdymo puslapyje](#).

Būtinai Funkciniai Statistiniai Reklaminiai

Sutinku

RODYTI PAPILDOMĄ INFORMACIJĄ ▾

<https://www.klaipeda.lt/lt/naujienos/skelbimai/7656/parengtas-zemes-sklypo-klevu-g.-6g-bei-jo-gretimybiu-detaliojo-plano-patvirtinto-klaipedos-mie...> 1/3



3/16/22, 10:07 AM Parengtas žemės sklypo Klevų g. 6G bei jo gretimybių detaliojo plano, patvirtinto Klaipėdos miesto savivaldybės administra...

Planavimo organizatorius: Klaipėdos miesto savivaldybės administracijos direktorius, Klaipėda, Liepų g. 11, LT 91502, tel. (8 46) 396024, el. p. planavimas@klaipeda.lt, interneto tinklalapis www.klaipeda.lt.

Detaliojo plano keitimo rengėjas: projekto vadovė Lina Panavaitė, individualios veiklos pažymos Nr. 1035202, Bitėnų g. 11-6, LT-06228 Vilnius, tel. 8 611 16985, el. paštas.: linaipanavaitei@gmail.com, atestato Nr. A 2185.

Teritorijų planavimo rūšis ir lygmuo: kompleksinio teritorijų planavimo dokumentas, vietovės lygmens.

Planavimo tikslai: Vadovaujantis aukštesnio lygmens kompleksinio ar specialiojo teritorijų planavimo dokumentų sprendiniais, pakeisti teritorijos naudojimo režimo reikalavimus; esant poreikiui keisti suplanuotų sklypų ribas ir plotus; numatyti teritorijas želdynų plėtrai.

Planavimo uždaviniai: Detalizuojant savivaldybės lygmens bendrąjį planą plane, nustatyti teritorijos naudojimo privalomuosius reikalavimus; numatyti teritorijas želdynų plėtrai, priemones jiems atkurti, esamų apsaugai ir naudojimui; suformuoti optimalią urbanistinę struktūrą.

2022-02-11 raštu Nr. (31.1E)-RS2-102 planavimo organizatorius pritarė žemės sklypo Klevų g. 6G bei jo gretimybių detaliojo plano, patvirtinto Klaipėdos miesto savivaldybės administracijos direktoriaus 2007 m. rugsėjo 12 d. įsakymu Nr. AD1-2095 „Dėl žemės sklypo Klevų g. 6G bei jo gretimybių detaliojo plano patvirtinimo“ keitimo sprendiniams.

Susipažinimo su parengtu planavimo dokumentu tvarka.

Su parengtais detaliojo plano keitimo sprendiniais visuomenė gali **susipažinti bendraja tvarka nuo 2022 m. vasario 28 d. iki 2022 kovo 15 d. imtinai:**

Planavimo organizatoriaus - Klaipėdos miesto savivaldybės administracijos patalpose, (Liepų g. 11, LT-91502, Klaipėda) darbo dienomis nuo 8:00 iki 17:00 (penktadienį iki 15:45) (kontaktinis asmuo Aušra Šimkuvienė 8 46 39 32 27) ir internetiniame puslapyje www.klaipeda.lt.

LR teritorijų planavimo dokumentų rengimo ir teritorijų planavimo proceso valstybinės priežiūros informacinėje sistemoje (www.tpdri.lt, TPD Nr. K-VT-21-21-68);


Vieša sprendinių ekspozicija vyks nuo 2022 m. kovo 7 d. iki 2022 m. kovo 15 d. darbo dienomis nuo 8:00 iki 17:00 val. Klaipėdos miesto savivaldybės pastato (adresu: Liepų g. 11, Klaipėda) I a. tambūro skelbimų lentoje, su sprendinių aiškinamojo rašto dokumentacija minėtu laikotarpiu bus galima susipažinti ten pat.

Viešas svarstymas įvyks 2022 m. kovo 16 d. 12:00 val. internetinės vaizdo transliacijos būdu. Prisijungimo informacija:

Tema: Susipažinimo su žemės sklypo Klevų g. 6G bei jo gretimybių detaliojo plano viešas svarstymas.

Laikas: Kovo 16, 2022 12:00

Prisijungti

Norime Jus informuoti, kad šioje svetainėje naudojami slapukai (angl. cookies). Jeigu sutinkate, prašome,  paspauskite mygtuką „Sutinku“ arba naršykite toliau. Daugiau informacijos [slapukų valdymo puslapyje](#).

Būtinai Funkciniai Statistiniai Reklaminiai

RODYTI PAPILDOMĄ INFORMACIJĄ 

<https://www.klaipeda.lt/lt/naujienos/skelbimai/7656/parengtas-zemes-sklypo-klevu-g.-6g-bei-jo-gretimybiu-detaliojo-plano-patvirtinto-klaipedos-mie...> 2/3



3/16/22, 10:07 AM Parengtas žemės sklypo Klevų g. 6G bei jo gretimybių detaliojo plano, patvirtinto Klaipėdos miesto savivaldybės administra...

Pasiūlymų teikimo tvarka – pasiūlymai dėl teritorijų planavimo dokumento planavimo organizatoriui teikiami raštu Klaipėdos miesto savivaldybės administracijos direktoriui, Liepų g. 11, LT-91502, Klaipėda, el. paštu planavimas@klaipeda.lt ir (ar) Lietuvos Respublikos teritorijų planavimo dokumentų rengimo ir teritorijų planavimo proceso valstybinės priežiūros informacinėje sistemoje (www.tpdri.lt, TPD Nr. K-VT-21-21-68) visą teritorijų planavimo dokumento rengimo laiką iki viešo supažinimo pabaigos. Teikiant pasiūlymus privalu nurodyti pasiūlymą teikiančio asmens ar jo įgalioto asmens vardą, pavardę, gyvenamosios vietos adresą, telefono numerį, elektroninio pašto adresą ir aplinkybes, kuriomis pagrindžiamas pasiūlymas. Pasiūlymus pateikusiems asmenims planavimo organizatorius atsakys raštu arba Lietuvos Respublikos teritorijų planavimo dokumentų rengimo ir teritorijų planavimo proceso valstybinės priežiūros informacinėje sistemoje (TPDRIS), jeigu pasiūlymai buvo pateikti šioje sistemoje.


Apskundimo tvarka: planavimo organizatoriaus atsakymas per 10 darbo dienų gali būti apskūstas teritorijų planavimo valstybinę priežiūrą atliekančiai institucijai – Valstybinės teritorijų planavimo ir statybos inspekcijos prie Aplinkos ministerijos Teritorijų planavimo valstybinės priežiūros departamento Pirmajam teritorijų planavimo priežiūros skyriui (L. Sapiegos g. 12, Kaunas).

Planuojamos teritorijos bei jos kaimyninių žemės sklypų valdytojai ir naudotojai, jeigu jų gyvenamoji vieta neatitinka deklaruotos gyvenamosios vietos ar buveinės adreso, prašome pranešti savo adresą detaliojo plano rengėjui.

 [Sprendinių aiškinamasis raštas](#)

 [Sprendinių pagrindinis brėžinys](#)

KOMENTARAI

Norime Jus informuoti, kad šioje svetainėje naudojami slapukai (angl. cookies). Jeigu sutinkate, prašome,  paspauskite mygtuką „Sutinku“ arba naršykite toliau. Daugiau informacijos [slapukų valdymo puslapyje](#).

Būtinai Funkciniai Statistiniai Reklaminiai

 Sutinku

RODYTI PAPILDOMĄ INFORMACIJĄ 

<https://www.klaipeda.lt/lt/naujienos/skelbimai/7656/parengtas-zemes-sklypo-klevu-g.-6g-bei-jo-gretimybiu-detaliujo-plano-patvirtinto-klaipedos-mie...> 3/3



2.13 13 PRIEDAS

Susipažinti su Žemės sklypo Klevų g. 6G bei jo gretimybių detaliojo plano sprendiniais buvo galima nuo 2022 m. vasario 28 d. iki 2022 m. kovo 15 d. imtinai LR Teritorijų planavimo dokumentų rengimo ir teritorijų planavimo proceso valstybinės priežiūros informacinėje sistemoje www.tpdris.lt (TPD Nr. K-VT-21-21-68)



3/17/22, 12:23 AM

TPDRIS

VALSTYBINĖ TERITORIJŲ
PLANAVIMO IR STATYBOS
INSPEKCIJA

Dokumento kortelė

Susiję TP procesai >> TPD kortelė >> Dokumentų kortelė

Peržiūros režimas

Versija:

Versijos tipas **Techninė klaida**

TPD Nr. **K-VT-21-21-68**

Dokumento tipas **TPD sprendiniai (aiškinamasis raštas ir brėžiniai)**

TPD pavadinimas **Žemės sklypo Klevų g. 6G bei jo gretimų detalūs planas**

Pateikimo data **2022-02-14 10:45**

Dokumento registracijos numeris **REG211890**

Statusas **Galiojantis**

Sprendiniai

Teikiamas dokumentas (aiškinamasis raštas)

Tipas **Teikiamas dokumentas**

Bylos

Bylos pavadinimas **Aiškinamasis raštas. Sprendiniai.pdf**

Papildomi dokumentai

Tipas **Kita...**

Pavadinimas **Brėžiniai**

Bylos

Bylos pavadinimas **1. Klevų g. DP. Pagrindinis brėžinys.pdf**

Bylos pavadinimas **2. Klevų g. DP. Inžinerinės infrastruktūros brėžinys.pdf**

Tipas **Kita...**

Pavadinimas **Pritarimas rengimo etapui**

Bylos

Bylos pavadinimas **2022-02-11 raštas Nr. (31.1E)-RS2-102.pdf**

Tipas **Kita...**

Pavadinimas **Priedai**

Bylos

Bylos pavadinimas **1 PRIEDAS. NRT išrašai.pdf**

Bylos pavadinimas **2 PRIEDAS. NRT Kaimyninių sklypų išrašai.pdf**

Bylos pavadinimas **3 PRIEDAS. Klevų g. Topografinė nuotrauka.pdf**

Bylos pavadinimas **4 PRIEDAS. Klevų g. Topografinės nuotraukos suderinimas.pdf**

Bylos pavadinimas **5 PRIEDAS. Galiojantis detalūs planas.pdf**

Bylos pavadinimas **6 PRIEDAS. Informavimas apie DP rengimo pradžią.pdf**

Sprendiniai

Tipas **Brėžinys**

Pavadinimas **Koordinuotas brėžinys**

Bylos

Bylos pavadinimas **Klevų+g.+DP+Pagrindinis+brėžinys.tif**

Tipas **Sprendiniai**

Pavadinimas **pavadinimas**

Bylos

Bylos pavadinimas **Sprendiniai_7368.pdf**

https://internal.tpdris.lt/#!tpdris

1/1

2.14 14 PRIEDAS

Žemės sklypo Klevų g. 6G bei jo gretimų detaliojo plano sprendinių vieša ekspozicija





2.15 15 PRIEDAS

Žemės sklypo Klevų g. 6G bei jo gretimybių detaliojo plano patvirtinto Klaipėdos miesto savivaldybės administracijos direktoriaus 2007 m. rugsėjo 12 d. įsakymu Nr. AD1-2095 keitimo viešo svarstymo susirinkimo protokolas ir priedai (viešo svarstymo dalyvių sąrašas, įsakymas dėl įgaliojimo, pasiūlymų registracijos lapas)



KLAIPĖDOS MIESTO SAVIVALDYBĖS ADMINISTRACIJA

ŽEMĖS SKLYPO KLEVŲ G. 6G BEI JO GRETIMYBIŲ DETALIOJO PLANO,
PATVIRTINTO KLAIPĖDOS MIESTO SAVIVALDYBĖS ADMINISTRACIJOS
DIREKTORIAUS 2007 M. RUGSĖJO 12 D. ĮSAKYMU NR. AD1-2095 KEITIMOVIEŠO
SVARSTYMO SUSIRINKIMO PROTOKOLAS

2022-03-17 Nr. UA3-1

Viešo svarstymo susirinkimas nuotoliniu būdu įvyko 2022-03-16 12:00 ÷ 13:00 val.

Viešo svarstymo susirinkimo pirmininkas Marijus Mockus, L. e. Urbanistikos ir architektūros skyriaus vedėjas, savivaldybės vyriausiasis architektas.

Viešo svarstymo susirinkimo sekretorė Aušra Šimkuvienė, Urbanistikos ir architektūros skyriaus patarėja.

Dalyvavo: dalyvių sąrašas pridedamas.

Darbotvarkė: žemės sklypo Klevų g. 6G bei jo gretimybių detaliojo plano, patvirtinto Klaipėdos miesto savivaldybės administracijos direktoriaus 2007 m. rugsėjo 12 d. įsakymu Nr. AD1-2095 „Dėl žemės sklypo Klevų g. 6G bei jo gretimybių detaliojo plano patvirtinimo“ keitimo sprendinių viešas svarstymas.

Svarstyta: žemės sklypo Klevų g. 6G bei jo gretimybių detaliojo plano, patvirtinto Klaipėdos miesto savivaldybės administracijos direktoriaus 2007 m. rugsėjo 12 d. įsakymu Nr. AD1-2095 „Dėl žemės sklypo Klevų g. 6G bei jo gretimybių detaliojo plano patvirtinimo“ keitimo sprendinių (toliau – Detaliojo plano) viešas svarstymas.

Marijus Mockus tarė įžanginį žodį, pristatydamas šio viešo svarstymo susirinkimo (toliau – susirinkimas) darbotvarkę. Informavo, kad 2022-02-02 įsakymu Nr. AD1-164 Klaipėdos miesto savivaldybės administracijos direktorius įgaliojo atstovauti savivaldybės administracijos direktoriui (planavimo organizatoriui) teritorijų planavimo ir viešo svarstymo procesuose. Todėl susirinkimo pirmininku siūlomas Marijus Mockus, L. e. Urbanistikos ir architektūros skyriaus vedėjas, savivaldybės vyriausiasis architektas, susirinkimo sekretore - Aušra Šimkuvienė, Urbanistikos ir architektūros skyriaus patarėja. Supažindino su susirinkimo tvarka, informuodamas, kad susirinkimas įrašomas, kad susirinkimas protokoluojamas ir protokolai bus surašyti per 3 darbo dienas. Informavo, kad pasiūlymus dėl Detaliojo plano sprendinių galima teikti iki susirinkimo pabaigos, paprašė juos teikti raštu, siunčiant el. pašto adresu planavimas@klaipeda.lt. Informavo, kad iki viešo svarstymo susirinkimo pradžios pasiūlymų dėl Detaliojo plano sprendinių nebuvo gauta. Pasakė, kad pasiūlymai bus registruojami viso viešo svarstymo susirinkimo metu, po susirinkimo pasiūlymai nebebus priimami. Paaiškino, kad į visus pateiktus pasiūlymus bus atsakyta per 10 darbo dienų. Pripažino Detaliojo plano rengimo eigą – kas rengia Detalų planą, kokie pasirengimo darbai buvo atlikti, kokių pagrindų buvo priimtas sprendimas pradėti rengti Detalų planą, kas atlikta šio dokumento rengimo parengiamuoju etapu, kas atlikta rengimo etapu. Pakvietė Detaliojo plano rengėją Liną Panavaitę pristatyti Detaliojo plano sprendinius.

Lina Panavaitė pristatė Detaliojo plano tikslus ir uždavinius, dokumento apimtį ir turinį, išvardindama ir glaustai paaiškindama Detaliojo plano sprendinius.

Marijus Mockus padėkojo Linai Panavaitei už išsamų pristatymą ir pakvietė dalyvaujančius teikti klausimus, jei tokių yra.

Per visą viešo svarstymo susirinkimo laiką klausimų dėl Detaliojo plano sprendinių bei pasiūlymų nebuvo pateikta.

Marijus Mockus padėkojo visiems dalyvavusiems ir konstatavo, Detaliojo plano sprendinių viešo svarstymo susirinkimas baigtas. Informavo, kad per 3 darbo dienas bus surašomas protokolai. Parengus protokolą bei viešo svarstymo ataskaitą, Detaliojo plano sprendiniai bus teikiami derinimui.

PRIDEDAMA:

1. Žemės sklypo Klevų g. 6G bei jo gretimybių detaliojo plano, patvirtinto Klaipėdos miesto savivaldybės administracijos direktoriaus 2007 m. rugsėjo 12 d. įsakymu Nr. AD1-2095 „Dėl žemės



2

sklypo Klevų g. 6G bei jo gretimybių detaliojo plano patvirtinimo“ keitimo sprendinių viešo svarstymo dalyvių sąrašas, 1 lapas;

2. Klaipėdos miesto savivaldybės administracijos direktoriaus 2022 m. vasario 02 d. įsakymas Nr. AD1-164 „Dėl įgaliojimo“, 2 lapai;

3. Žemės sklypo Klevų g. 6G bei jo gretimybių detaliojo plano, patvirtinto Klaipėdos miesto savivaldybės administracijos direktoriaus 2007 m. rugsėjo 12 d. įsakymu Nr. AD1-2095 „Dėl žemės sklypo Klevų g. 6G bei jo gretimybių detaliojo plano patvirtinimo“ keitimo sprendinių viešo svarstymo pasiūlymų registracijos lapas, 1 lapas.

Posėdžio pirmininkas

Posėdžio sekretorė

Marijus Mockus

Aušra Šimkuvienė



Visuomenės informavimo, konsultavimo ir
dalyvavimo priimant sprendimus dėl teritorijų
planavimo nuostatų
2 priedas

Žemės sklypo Klevų g. 6G bei jo gretimybių detaliojo plano, patvirtinto Klaipėdos miesto
savivaldybės administracijos direktoriaus 2007 m. rugsėjo 12 d. įsakymu Nr. AD1-2095 „Dėl žemės
sklypo Klevų g. 6G bei jo gretimybių detaliojo plano patvirtinimo“ keitimo sprendinių viešas
svarstymas

(teritorijų planavimo dokumento pavadinimas)

Viešas susirinkimas įvyko 2022 m. kovo 16 d. 12:00 val. internetinės vaizdo transliacijos būdu.
(vieta, data, tikslus laikas – valanda)

VIEŠO SVARSTYMO DALYVIAI

Eil. Nr.	Vardas ir pavardė	Adresas, telefono numeris, el. pašto adresas / atstovaujama institucija, adresas, pareigos, telefono numeris, el. pašto adresas	Parašas	Pasiūlymo registracijos numeris
1	Marijus Mockus	Klaipėdos miesto savivaldybės administracija, marijus.mockus@klaipeda.lt	Dalyvauta nuotoliniu būdu	
3	Aušra Šimkuvienė	Klaipėdos miesto savivaldybės administracija, ausra.simkuviene@klaipeda.lt	Dalyvauta nuotoliniu būdu	
4	Aurelija Jankauskaitė-Bukantienė	Klaipėdos miesto savivaldybės administracija, aurelija.jankauskaite@klaipeda.lt	Dalyvauta nuotoliniu būdu	
5	Lina Panavaite	Linos Panavaitės individuali veikla, linaipanavaite@gmail.com	Dalyvauta nuotoliniu būdu	
6	Audrius (pavardės nenurodė)	Kontaktinių duomenų nenurodė	Dalyvauta nuotoliniu būdu	

Planavimo organizatorius
(ar jo įgaliotas asmuo)

(Parašas)

(Vardas ir pavardė)



Elektroninio dokumento nuorašas



**KLAIPĖDOS MIESTO SAVIVALDYBĖS
ADMINISTRACIJOS DIREKTORIUS**

**ĮSAKYMAS
DĖL ĮGALIOJIMO**

Nr.
Klaipėda

Vadovaudamasis Lietuvos Respublikos vietos savivaldos įstatymo 29 straipsnio 8 dalies 2 punktu,

į g a l i o j u Savivaldybės administracijos direktoriaus pavaduotoją Andrių Dobranskį, l. e. Urbanistikos ir architektūros skyriaus vedėją, savivaldybės vyriausiąjį architektą Mariją Mockų, Urbanistikos ir architektūros skyriaus patarėją Aušrą Šimkuvienę, Urbanistikos ir architektūros skyriaus vyriausiąsias specialistes Rasą Burbeckienę, Ritą Cvetkovienę, Jurgitą Eglinskę organizuoti teritorijų planavimo dokumentų rengimo viešinimą užtikrinančias procedūras, raštu informuoti planuojamų teritorijų ir kaimyninių žemės sklypų valdytojus ir naudotojus, kai planavimo organizatorius yra Savivaldybės administracijos direktorius, ir atstovauti Savivaldybės administracijos direktoriui teritorijų planavimo ir viešo svarstymo procesuose.

Savivaldybės administracijos direktorius

Gintaras Neniškis



DETALŪS METADUOMENYS	
Dokumento sudarytojas (-ai)	Klaipėdos miesto savivaldybė 188710823, Liepų g. 11, LT-91502, Klaipėda
Dokumento pavadinimas (antraštė)	DĖL ĮGALIOJIMO
Dokumento registracijos data ir numeris	2022-02-02 Nr. AD1-164
Dokumento gavimo data ir dokumento gavimo registracijos numeris	–
Dokumento specifikacijos identifikavimo žymuo	ADOC-V1.0
Parašo paskirtis	Pasirašymas
Parašą sukūrusio asmens vardas, pavardė ir pareigos	Gintaras Neniškis, Savivaldybės administracijos direktorius, SAVIVALDYBĖS ADMINISTRACIJOS DIREKTORIUS
Sertifikatas išduotas	GINTARAS NENIŠKIS, Klaipėdos miesto savivaldybės administracija LT
Parašo sukūrimo data ir laikas	2022-02-02 15:04:00 (GMT+02:00)
Parašo formatas	XAdES-T
Laiko žymoje nurodytas laikas	2022-02-02 15:04:09 (GMT+02:00)
Informacija apie sertifikavimo paslaugų teikėją	ADIC CA-B, Asmens dokumentu israsymo centras prie LR VRM LT
Sertifikato galiojimo laikas	2019-05-24 11:19:56 – 2022-05-23 11:19:56
Informacija apie būdus, naudotus metaduomenų vientisumui užtikrinti	"Registravimas" paskirties metaduomenų vientisumas užtikrintas naudojant "RCSC IssuingCA, VI Registru centras - i.k. 124110246 LT" išduotą sertifikatą "Dokumentų valdymo sistema Avily, Klaipėdos miesto savivaldybės administracija, į.k. 188710823 LT", sertifikatas galioja nuo 2021-12-20 12:35:17 iki 2024-12-19 12:35:17
Pagrindinio dokumento priedų skaičius	–
Pagrindinio dokumento pridedamų dokumentų skaičius	–
Pridedamo dokumento sudarytojas (-ai)	–
Pridedamo dokumento pavadinimas (antraštė)	–
Pridedamo dokumento registracijos data ir numeris	–
Programinės įrangos, kuria naudojantis sudarytas elektroninis dokumentas, pavadinimas	Dokumentų valdymo sistema Avily, versija 3.5.55
Informacija apie elektroninio dokumento ir elektroninio (-ių) parašo (-ų) tikrinimą (tikrinimo data)	Atitinka specifikacijos keliamus reikalavimus. Visi dokumente esantys elektroniniai parašai galioja (2022-02-02 16:29:00)
Paieškos nuoroda	–
Papildomi metaduomenys	Nuorašą suformavo 2022-02-02 16:29:01 Dokumentų valdymo sistema Avily



Žemės sklypo Klevų g. 6G bei jo gretimybių detaliojo plano, patvirtinto Klaipėdos miesto savivaldybės administracijos direktoriaus 2007 m. rugsejo 12 d. įsakymu Nr. AD1-2095 „Dėl žemės sklypo Klevų g. 6G bei jo gretimybių detaliojo plano patvirtinimo“ keitimo sprendinių viešas svarstymas
Viešas susirinkimas įvyko 2022 m. kovo 16 d. 12:00 val. internetinės vaizdo transliacijos būdu.

Pasiūlymų registracijos lapas

Eil. Nr.	Pasiūlymą teikiančio asmens vardas ir pavardė/juridinio asmens pavadinimas	Numeris susirinkimo metu	Registracijos numeris
1.			
2.			
3.			
4.			



2.16 16 PRIEDAS

Klaipėdos miesto savivaldybės interneto svetainėje www.klaipeda.lt patalpintas viešo svarstymo protokolas

3/18/22, 11:32 AM

Žemės sklypo Klevų g. 6G bei jo gretimybių detaliojo plano, patvirtinto Klaipėdos miesto savivaldybės administracijos direkt...

Žemės sklypo Klevų g. 6G bei jo gretimybių detaliojo plano, patvirtinto Klaipėdos miesto savivaldybės administracijos direktoriaus 2007 m. rugsėjo 12 d. įsakymu Nr. AD1-2095, keitimas


18 KOVAS, 2022

2022 m. kovo 16 d. 12:00 val., internetinės vaizdo transliacijos būdu vyko žemės sklypo Klevų g. 6G bei jo gretimybių detaliojo plano, patvirtinto Klaipėdos miesto savivaldybės administracijos direktoriaus 2007 m. rugsėjo 12 d. įsakymu Nr. AD1-2095 „Dėl žemės sklypo Klevų g. 6G bei jo gretimybių detaliojo plano patvirtinimo“ keitimo sprendinių viešo svarstymo susirinkimas.

Pridedama.  [Žemės sklypo Klevų g. 6G bei jo gretimybių detaliojo plano, patvirtinto Klaipėdos miesto savivaldybės administracijos direktoriaus 2007 m. rugsėjo 12 d. įsakymu Nr. AD1-2095 „Dėl žemės sklypo Klevų g. 6G bei jo gretimybių detaliojo plano patvirtinimo“ keitimo sprendinių viešo svarstymo susirinkimo protokolas su priedais](#), 6 lapai.

Informuojame apie parengtus žemės sklypo Klevų g. 6G bei jo gretimybių detaliojo plano, patvirtinto Klaipėdos miesto savivaldybės administracijos direktoriaus 2007 m. rugsėjo 12 d. įsakymu Nr. AD1-2095 „Dėl žemės sklypo Klevų g. 6G bei jo gretimybių detaliojo plano patvirtinimo“ keitimo sprendinius.

Planavimo pagrindas: Klaipėdos miesto savivaldybės administracijos direktoriaus 2021 m. vasario 8 d. įsakymas Nr.

Norime Jus informuoti, kad šioje svetainėje naudojami slapukai (angl. cookies). Jeigu sutinkate, prašome,  paspauskite mygtuką „Sutinku“ arba naršykite toliau. Daugiau informacijos [slapukų valdymo puslapyje](#).

Būtinai Funkciniai Statistiniai Reklaminiai

Sutinku

RODYTI PAPILDOMĄ INFORMACIJĄ 

<https://www.klaipeda.lt/lt/zemes-sklypo-klevu-g.-6g-bei-jo-gretimybiu-detaliujo-plano-patvirtinto-klaipedos-miesto-savivaldybes-administracijos-dire...> 1/4




2.17 17 PRIEDAS

Viešo svarstymo protokolas paskelbtas paskelbta LR Teritorijų planavimo dokumentų rengimo ir teritorijų planavimo proceso valstybinės priežiūros informacinėje sistemoje www.tpdris.lt (TPD Nr. K-VT-21-21-68)

3/18/22, 11:33 AM

TPDRIS



VALSTYBINĖ TERITORIJŲ
PLANAVIMO IR STATYBOS
INSPEKCIJA

Dokumento kortelė

Home, Back, Refresh, Print, User icons, LINA PANAVAITE

Susiję TP procesai>>TPD kortelė>>Dokumento kortelė

Peržiūros režimas

TPD Nr. [K-VT-21-21-68](#)
Dokumento tipas **Viešo svarstymo protokolas**
TPD pavadinimas **Žemės sklypo Klevų g. 6G bei jo gretimybių detalusis planas**
Pateikimo data **2022-03-18 09:41**
Dokumento registracijos numeris **REG215985**
Statusas **Galiojantis**

Dokumentas | El. parašai | Eiga | Dokumento istorija

Teikiamo dokumento PDF byla

Tipas **Teikiamas dokumentas**

Bylos

Bylos pavadinimas **Protokolas_su priedais.pdf**

Pridedami dokumentai

Nėra duomenų

<https://internal.tpdris.lt/#/tpdris>

1/1