



KLAIPĖDOS MIESTO SAVIVALDYBĖS ADMINISTRACIJOS DIREKTORIUS

ĮSAKYMAS DĖL ŽEMĖS SKLYPO ŠILUTĖS PL. 46A, KLAIPĖDOJE, DETALIOJO PLANO KOREGAVIMO PATVIRTINIMO

Nr.
Klaipėda

Vadovaudamasis Lietuvos Respublikos vietos savivaldos įstatymo 29 straipsnio 8 dalies 2 punktu, Lietuvos Respublikos teritorijų planavimo įstatymo 28 straipsnio 9 dalimi, Kompleksinio teritorijų planavimo dokumentų rengimo taisyklių, patvirtintų Lietuvos Respublikos aplinkos ministro 2014 m. sausio 2 d. įsakymu Nr. D1-8 „Dėl Kompleksinio teritorijų planavimo dokumentų rengimo taisyklių patvirtinimo“, 323.1 papunkčiu, atsižvelgdamas į Klaipėdos miesto savivaldybės teritorijų planavimo komisijos 2022 m. kovo 3 d. teritorijų planavimo dokumento kompleksinio derinimo protokole Nr. UA5-16 pateiktas išvadas ir UAB „Struktūra ir forma“ kovo 9 d. prašymą:

1. T v i r t i n u Žemės sklypo Šilutės pl. 46A, Klaipėdoje, detaliojo plano, patvirtinto Klaipėdos miesto savivaldybės tarybos 2008 m. gruodžio 23 d. sprendimu Nr. T2-409, koregavimą – koreguojamas automobilių stovėjimo vietų išdėstymas, susisiekimo sprendiniai (pagrindinio išvažiavimo iš sklypo), tikslinami apželdinimo sprendiniai, koreguojama detaliuoju planu nustatyta orientacinė pastato vieta (pridedamas koregavimo brėžinys ir aiškinamasis raštas).

2. Į p a r e i g o j u planavimo organizatorių ne vėliau kaip per 5 darbo dienas nuo teritorijų planavimo dokumento patvirtinimo dienos pateikti duomenis dokumentui registruoti Lietuvos Respublikos teritorijų planavimo dokumentų registre.

3. N u s t a t a u, kad detaliojo plano koregavimas įsigalioja kitą dieną po jo įregistravimo ir paskelbimo Lietuvos Respublikos teritorijų planavimo dokumentų registre.

Šis įsakymas gali būti skundžiamas Lietuvos administracinių ginčų komisijos Klaipėdos apygardos skyriui arba Regionų apygardos administraciniam teismui, skundą paduodant bet kuriuose šio teismo rūmuose, per vieną mėnesį nuo šio įsakymo paskelbimo dienos.

Savivaldybės administracijos direktorius

Gintaras Neniškis

AIŠKINAMASIS RAŠTAS

1. BENDRI DUOMENYS

Pavadinimas	Žemės sklypo Šilutės pl. 46A, Klaipėdoje, detaliojo plano (patvirtinto Klaipėdos miesto savivaldybės tarybos 2008 m. gruodžio 23 d. sprendimu Nr. T2-409) koregavimas supaprastinta tvarka.
Žemės sklypo savininkas	Sklypo savininkas – Lietuvos Respublika. Sudaryta valstybinės žemės nuomos sutartis su fiziniu asmeniu V.P. (Valstybinės žemės nuomos ne žemės ūkio veiklai sutartis Nr. N21/98-0042, Susitarimas dėl 1998 m. Kovo 5d. Valstybinės žemės nuomos sutarties Nr. N21/98-0042 pakeitimo, data 2021 balandžio 21 d., Nr. 13SŽN-212-(14.13.55)
Plano rengėjas	UAB „Struktūra ir forma“, Turgaus a. 21A, LT-91246, Klaipėda, tel. +370 67126559 info@sfprojektai.lt Teritorijų planavimo vadovė Aurelija Krasauskaitė (AM atst. Nr. A1986)

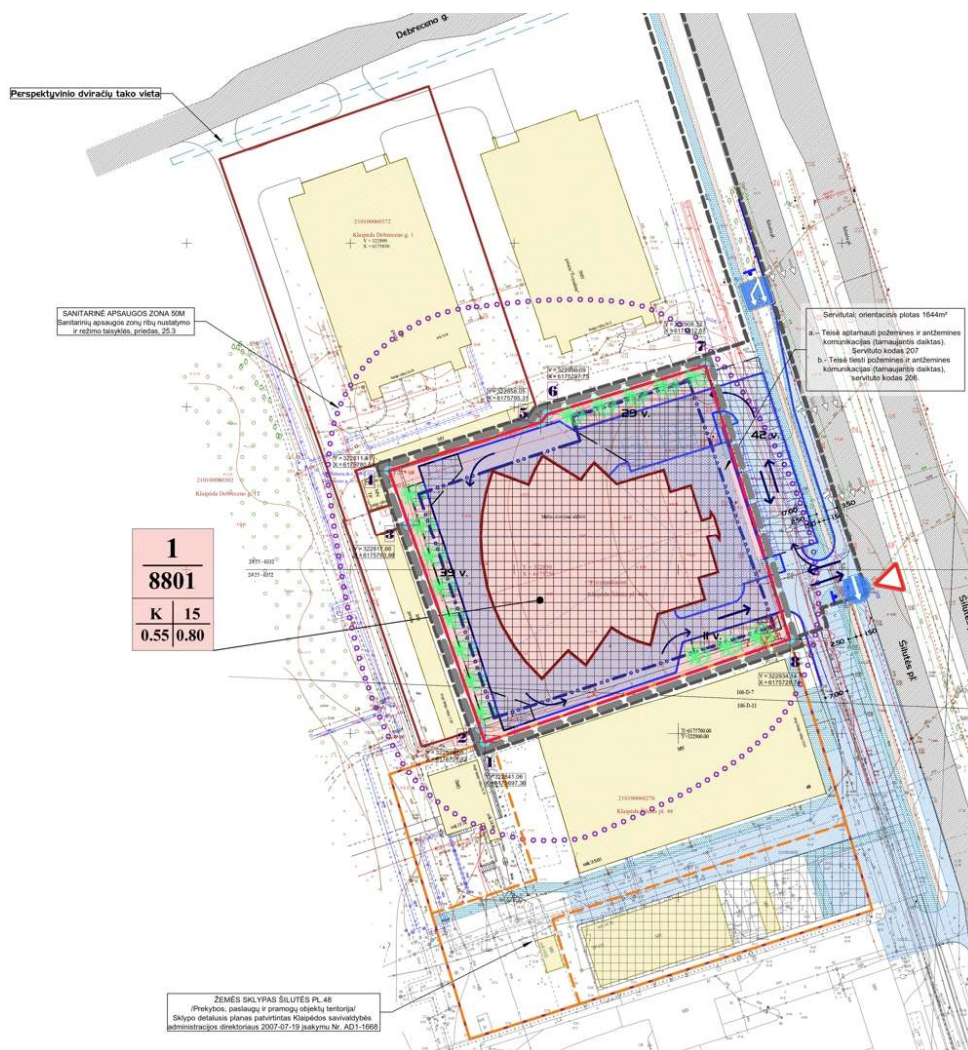
Informacija apie žemės sklypą

Žemės sklypo adresas	Šilutės pl. 46A, Klaipėda
Žemės sklypo kad nr.	2101/0006:99
Žemės sklypo plotas	0.8801 ha
Paskirtis / naudojimo būdas	Kita / Komerčinės paskirties objektų teritorijos
Specialiosios žemės ir miško naudojimo sąlygos	Vandens tiekimo ir nuotekų, paviršinių nuotekų tvarkymo infrastruktūros apsaugos zonos Skirstomųjų dujotiekių apsaugos zonos – 0.0081 ha Elektros tinklų apsaugos zonos – 0.0168 ha

2. ŽEMĖS SKLYPO IŠDĖSTYMAS

Sklypas iš rytinės pusės ribojasi su esama gatve – Šilutės pl., iš kitų pusių – su kitais žemės sklypais;

Ištrauka iš detaliojo plano, patvirtinto Klaipėdos miesto savivaldybės tarybos 2008 m. gruodžio 23 d. sprendimu Nr. T2-409.



3. DETALIOJO PLANO KOREKCIJA

Vadovaujantis teritorijų planavimo įstatymo (aktuali redakcija nuo 2021-07-01 d.) 28 str. 9 punkto reikalavimais – savivaldybės administracijos direktoriaus sprendimu, pritarus raštu teritorijų planavimo komisijai gali būti koreguojama nustatyta statinių statybos zona, statybos riba ir statybos linija, inžinerinei ir socialinei infrastruktūrai reikalingų teritorijų ir (ar) komunikacinių koridorių ribos, konkretus pastatų ir viešųjų erdvių išdėstymas nekeičiant užstatymo tipo ir nemažinant šių erdvių ploto, automobilių stovėjimo vietų išdėstymas, apželdinama teritorijos dalis, planuojamos teritorijos aprūpinimo inžineriniais tinklais būdai ir susisiekimo komunikacijų išdėstymo principai, joms funkcionuoti reikalingų servitutų poreikis gali būti koreguojami šiuos teritorijų planavimo dokumentus tvirtinančio subjekto sprendimu. Šiuo atveju detaliojo plano korekcija vykdoma, patvirtinto Klaipėdos miesto savivaldybės tarybos 2008 m. gruodžio 23 d. sprendimu Nr. T2-409, sklype Šilutės pl. 46a, Klaipėda koreguojant automobilių stovėjimo vietų išdėstymą, susisiekimo sprendinius (pagrindinio išvažiavimo iš sklypo), tikslinami apželdinimo sprendiniai (teritorijos apželdinama dalis), koreguojama detalioju planu nustatyta orientacinė pastato vieta.

4. SPRENDINIAI

Detalioju planu nustatyti privalomieji sklypo tvarkymo reglamentai (užstatymo tankumas, užstatymo intensyvus, pastatų aukštis ir aukštų skaičius, žemės sklypo paskirtis ir naudojimo būdas, sklypo ribos) NEKOREGUOJAMI.

1. Koreguojamas automobilių stovėjimo vietų išdėstymas sklype, atsižvelgiant į pasikeitusią planuojamo pastato konfigūraciją. Automobilių saugojimo vietos numatytos prie visų sklypo kraštinių.

Remiantis STR 2.06.04:2014 „Gatvės ir vietinės reikšmės keliai. Bendrieji reikalavimai“ 32 lentelė, projektuojant 101-300 atviro tipo automobilių saugyklą, turi būti išlaikytas ne mažesnis kaip 35m atstumas nuo automobilių stovėjimo vietų iki gyvenamųjų arba mokslo paskirties pastatų langų. Artimiausias gyvenamasis namas yra už 135 m, artimiausias mokslo paskirties pastatas yra už 185m., o gydymo paskirties pastato 500m atstumu nuo projektuojamos automobilių aikštelės nėra.

2. Tikslinimas pagrindinio išvažiavimo iš sklypo į Šilutės pl. sprendimas.

Pagal STR 2.06.04:2014 6 lentelės reikalavimus negalima B kategorijos gatvėje įrengti įvažiavimus dažniau nei 150 m, lėtėjimo juosta projektuojama kad galėtų įvažiuoti į į Šilutės 46A, 48, 48B, 48A ir 50A, o išvažiuoti ties Šilutės 50A kur yra esamas išvažiavimas su esama greitėjimo juosta (neturi lėtėjimo juosta). Lėtėjimo juosta įrengiama sklypo savininko ar naudotojo lėšomis, kaip tai numatyta patvirtintame detaliojame plane.

3. Tikslinami sklypo apželdinimo sprendiniai. Pasikeitus pastato konfigūracijai ir automobilių stovėjimo vietų išdėstymui tikslinami sklypo apželdinimo sprendiniai. Apželdinti planuojama sklypą pagal visas keturias jo kraštines. Remiantis LR Aplinkos ministro įsakymu "DĖL ATSKIRŲJŲ REKREACINĖS PASKIRTIES ŽELDYNŲ PLOTŲ NORMŲ IR PRIKLAUSOMŲJŲ ŽELDYNŲ NORMŲ (PLOTŲ) NUSTATYMO TVARKOS APRAŠO PATVIRTINIMO“, komercinės paskirties objektų teritorijoms nustatomas 10% sklypo ploto apželdinimas.

Galiojančiame detaliojame plane buvo numatyta pasodinti 16 medžių. Šis reikalavimas perkeliamas. Tikslus planuojamų pasodinti medžių kiekis ir vieta sprendžiami pastato techninio projekto rengimo metu rengiant aplinkotvarkos sprendinius, įvertinus gretimybės, inžinerinius tinklus.

Sodinant medžius vadovautis Aplinkos oro kokybės valdymo priemonių plano, patvirtinto Klaipėdos miesto savivaldybės tarybos 2021 m. vasario 25 d. sprendimu Nr. T2-44 „Dėl Klaipėdos miesto savivaldybės aplinkos oro kokybės valdymo 2021–2023 metų programos ir priemonių plano patvirtinimo“, 1.1 d priemone - įrengiant atviras automobilių parkavimo aikšteles, kuriose yra daugiau kaip 50 automobilių parkavimo vietų, numatyti želdynus, kurie sudarytų bent vieną medį prie numatomų 5 parkavimo vietų. Želdinių minimali teritorija turi būti ne mažesnė kaip 10 % dydžio nuo bendro automobilių parkavimo aikštelės ploto.

4. Koreguojama detalioju planu numatyta orientacinė pastato vieta. Numatoma, kad pastato vieta ir konfigūracija yra tikslinama techninio projekto rengimo metu. Pastatas turi būti suprojektuotas detalioju planu numatytoje užstatymo zonoje.

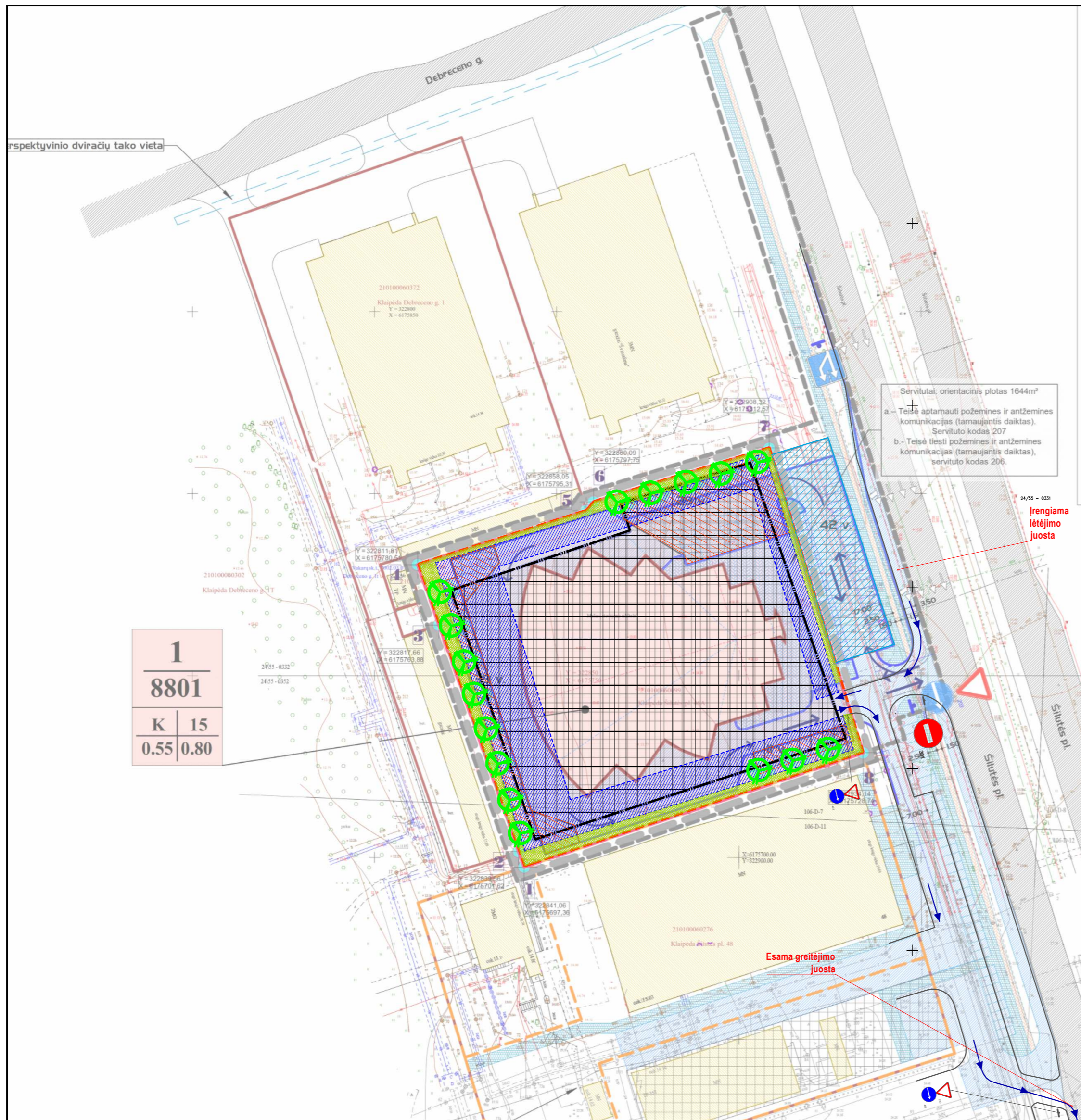
Klaipėdos miesto savivaldybės tarybos 2008 m. gruodžio 23 d. sprendimu Nr. T2-409, patvirtintame detaliojame plane buvo nustatyta sanitarinė apsaugos zona 50 m, vadovaujantis LR Aplinkos ministerijos patvirtintomis „Sanitarinių apsaugos zonų ribų nustatymo ir režimo taisyklėmis“. Šis teisės aktas nebegalioja. Jį pakeitė "Lietuvos Respublikos specialiųjų žemės naudojimo sąlygų įstatymas". Šiame įstatyme automobilių prekybos, remonto ir panašioms objektams sanitarinės apsaugos zonos nenustatomos. Ši sanitarinė apsaugos zona nėra įregistruota nekilnojamojo turto registre.

Teritorijų planavimo vadovė Aurelija Krasauskaite
(vardas, pavardė, parašas, kvalifikacijos atestato arba pažymos Nr., data)

atst. Nr. A1986, 2013-12-13

Statytojas Vladas Pleskovas





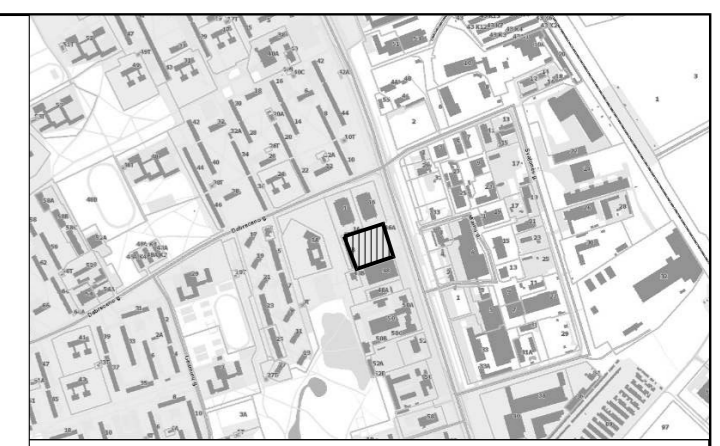
DETALIOJO PLANO SPRENDINIAI

1. Nustatomi žemės sklypo Nr.1 (Šilutės pl.46a) sklypo naudojimo ir tvarkymo režimo reikalavimai: pagrindinė tikslinė žemės naudojimo paskirtis- kita, naudojimo būdas- komercinės paskirties objektų teritorijos, indeksas K.

SKLYPO NR.1 PRIVALOMIEJI TERITORIJOS TVARKYMO REŽIMO REIKALAVIMAI:

- Sklypo plotas – 8801m²
- Leistinas pastatų aukštis – 15m
- Užstatymo tankumas – 0.55
- Užstatymo intensyvumas – 0.80
- Nustatoma statybos riba
- Nustatoma įvažiavimų žemės sklypą vietos
- Nustatomi servitutai:

- a. Teisė aptarnauti požemines ir antžemines komunikacijas (tarnaujantis daiktas), servituto kodas 207.
- b. Teisė tiesti požemines ir antžemines komunikacijas (tarnaujantis daiktas), servituto kodas 206.



SKLYPO VIETA

SUTARTINIAI ŽENKLAI

- DETALIOJO PLANO GALIOJIMO RIBA
- TERITORIJOS TVARKYMO RIBA
- STATYBOS LINIA
- GALIMOS UŽSTATYMO ZONOS ORIENTACINĖ STATYBOS RIBA
- PROJEKTUOJAMŲ ŽEMĖS SKLYPŲ RIBOS
- ESAMŲ SKLYPŲ RIBOS
- NAIKINAMOS ESAMŲ SKLYPŲ RIBOS
- SKLYPO ŠILUTĖS PL. 48 DETALIOJU PLANU SUPROJEKTUOTŲ SKLYPŲ RIBOS
- ĮVAŽIAVIMAS - IŠVAŽIAVIMAS, EISMO KRYPTIS
- KOMERCINĖS PASKIRTIES OBJEKTŲ TERITORIJOS
- SERVITUTŲ- INŽINERINŲ TINKLŲ APSAUGOS ZONOS
- AUTOMOBILIŲ STOVĖJIMO VIETOS
- ORIENTACINĖS PROJEKTUOJAMŲ PASTATŲ VIETOS
- PROJEKTUOJAMŲ ANKŠČIAU SUPROJEKTUOTI PĖSČIŲ TAKAI
- PROJEKTUOJAMŲ ANKŠČIAU SUPROJEKTUOTI DVIRAČIŲ TAKAI
- Galiojančiame detalijame plane numatyti medžiai

Detaliojuoju planu nustatyti privalomieji sklypo tvarkymo reglamentai (užstatymo tankumas, užstatymo intensyvumas, pastatų aukštis ir aukštų skaičius, žemės sklypo paskirtis ir naudojimo būdas, sklypo ribos) NEKOREGUOJAMI.

Detaliojo plano koregavimo sprendiniai (supaprastinta tvarka pagal LR Teritorijų planavimo įstatymo 28 str.9 d)

1. Koreguojamas automobilių stovėjimo vietų išdėstymas sklype, atsižvelgiant į pasikeitusią planuojamo pastato konfigūraciją. Automobilių saugojimo vietos numatytos prie visų sklypo kraštinių. Remiantis STR 2.06.04:2014 „Gatvės ir vietinės reikšmės keliai. Bendrieji reikalavimai“ 32 lentelė, projektuojant 101-300 atviro tipo automobilių saugyklą, turi būti išlaikytas ne mažesnis kaip 35m atstumas nuo automobilių stovėjimo vietų iki gyvenamųjų arba mokslo paskirties pastatų langų. Artimiausias gyvenamasis namas yra už 135 m, artimiausias mokslo paskirties pastatas yra už 185m., o gydymo paskirties pastato 500m atstumu nuo projektuojamos automobilių aikštelės nėra.

2. Tikslinama pagrindinio išvažiavimo iš sklypo į Šilutės pl. sprendinys. Pagal STR 2.06.04:2014 6 lentelės reikalavimus negalima B kategorijos gatvėje įrengti įvažiavimus dažniau nei 150 m, lėtėjimo juosta projektuojama kad galėtų įvažiuoti į Šilutės 46A, 48, 48B, 48A ir 50A, o išvažiuoti ties Šilutės 50A kur yra esamas išvažiavimas su esama greitėjimo juosta (neturi lėtėjimo juosta). Lėtėjimo juosta įrengiama sklypo savininko ar naudotojo lėšomis, kaip tai numatyta patvirtintame detalijame plane.

3. Tikslinami sklypo apželdinimo sprendiniai. Pasikeitus pastato konfigūracijai ir automobilių stovėjimo vietų išdėstymui tikslinami sklypo apželdinimo sprendiniai. Apželdinti planuojama sklypa pagal visas keturias jo kraštines. Remiantis LR Aplinkos ministro įsakymu "DĖL ATSKIRIŲJŲ REKREACINĖS PASKIRTIES ŽELDYNŲ PLOTŲ NORMŲ IR PRIKLAUSOMŲJŲ ŽELDYNŲ NORMŲ (PLOTŲ) NUSTATYMO TVARKOS APRAŠO PATVIRTINIMO", komercinės paskirties objektų teritorijoms nustatomas 10% sklypo ploto apželdinimas. Galiojančiame detalijame plane buvo numatyta pasodinti 16 medžių. Šis reikalavimas perkeliamas. Tikslus planuojamų pasodinti medžių kiekis ir vieta sprendžiami pastato techninio projekto rengimo metu rengiant aplinkotvarkos sprendinius, įvertinus gretimybės, inžinerinius tinklus.

4. Koreguojama detaliojuoju planu numatyta orientacinė pastato vieta. Numatoma, kad pastato vieta ir konfigūracija yra tikslinama techninio projekto rengimo metu. Pastatas turi būti suprojektuotas detaliojuoju planu numatytoje užstatymo zonoje.

Klaipėdos miesto savivaldybės tarybos 2008 m. gruodžio 23 d. sprendimu Nr. T2-409, patvirtintame detalijame plane buvo nustatyta sanitarinė apsaugos zona 50 m, vadovaujantis LR Aplinkos ministerijos patvirtintomis „Sanitarinių apsaugos zonų ribų nustatymo ir režimo taisyklėmis“. Šis teisės aktas nebegalioja. Jį pakeitė Lietuvos Respublikos specialiųjų žemės naudojimo sąlygų įstatymas. Šiame įstatyme a automobilių prekybos, remonto ir panašioms objektams sanitarinės apsaugos zonos nenustatomos. Ši sanitarinė apsaugos zona nėra įregistruota nekilnojamojo turto registre.

SUTARTINIAI ŽYMĖJIMAI (KOREGUOJAMI SPRENDINIAI)

	Sklypo riba
	Užstatymo riba (pagal galiojantį det. planą)
	Užstatymo zona (pagal galiojantį det. planą)
	Naikinamos automobilių stovėjimo vietos (pagal galiojantį det. planą)
	Numatyta automobilių stovėjimo zona už sklypo ribų (pagal galiojantį det. planą)
	Projektuojamos automobilių stovėjimo vietos sklypo ribose
	Transporto įvažiavimas išvažiavimas iš sklypo
	Kelio riba
	Želdiniai (ne mažiau 10% sklypo ploto)

* reglamentai nustatyti Klaipėdos miesto savivaldybės tarybos 2008 m. gruodžio 23 d. sprendimu Nr. T2-409 patvirtintu detaliojuoju planu.

Detaliojo plano teritorijos tvarkymo režimo pagrindinių sprendinių aprašymo lentelė

Sklypo (jo dalies) Nr.	Sklypo (jo dalies) kampų koordinatės	Sklypo (jo dalies) plotas m ²	Privalomieji reikalavimai			Kiti reikalavimai					
			Žemės sklypo naudojimo būdas (pobūdis)	Statinių aukštų skaičius (moo-iki)	Užstatymo tankis	Užstatymo intensyvumas	Statinio aukščio altitudė m	Statinio aukštis nuo žemės paviršiaus m	Statinio aukštis iki karnizo m	Papildomų veiklos apibrėžimų, servitūtų trumpas aprašymas	
1	1	6175697.36	322841.06	K	2	0.55	0.8	31	15	-	Servitutai a. – Teisė aptarnauti požemines ir antžemines komunikacijas (tarnaujantis daiktas). Servituto kodas 207 b. – Teisė tiesti požemines ir antžemines komunikacijas (tarnaujantis daiktas), servituto kodas 206.
	2	6175701.62	322839.56								
	3	6175763.88	322817.66								
	4	6175780.51	322811.81								
	5	6175795.31	322858.05								
	6	6175797.75	322860.09								
	7	6175812.57	322908.32								
	8	6175728.74	322934.14								

Rengiant techninius projektus statinių statybai, Statytojas privalo užtikrinti minimalų želdynų įrengimą savo sklype. Teritorijos (žemės sklypo) apželdinimas (sklypo ar teritorijos dalis procentais, kuri turi būti apželdinama). Komercinės paskirties objektų teritorijos – 8-15%.

Rekomenduojama maksimaliai išsaugoti esamus medžius. - Esami želdiniai pertvarkomi (kertami, persodinami) remiantis SAUGOTINŲ MEDŽIŲ IR KRŪMIŲ KIRTIMO, PERSODINIMO AR KITOKIO PAŠALINIMO ATVEJŲ; ŠIŲ DARBŲ VYKDYMO IR LEIDIMŲ ŠIEMS DARBAMS IŠDAVIMO, MEDŽIŲ IR KRŪMIŲ VERTĖS ATLYGINIMO TVARKOS APRAŠŲ (PATVIRTINTA Lietuvos Respublikos aplinkos ministro 2008 m. sausio 31 d. įsakymu Nr. D1-87). Nauji medžiai, kamieno skersmuo ne mažesnis kaip 8-12cm, sodinami kas 5-7,5m.

1
1234

SKLYPO NUMERIS
SKLYPO PLOTAS M²

PRIVALOMIEJI TERITORIJOS TVARKYMO REŽIMO REIKALAVIMAI:

- 1- TERITORIJOS NAUDOJIMO BŪDAS AR POBŪDIS
- 2 - PASTATŲ AUKŠTIS (m)
- 3 - UŽSTATYMO TANKUMAS (%)
- 4 - UŽSTATYMO INTENSIVUMAS (%)

Su detaliojo plano koregavimu sutinku

V.P.

Projekto autorius	Projekto autorius	Objektas:	Žemės sklypo Šilutės pl. 46A, Klaipėdoje, detaliojo plano (patvirtinto Klaipėdos miesto savivaldybės tarybos 2008 m. gruodžio 23 d. sprendimu Nr. T2-409) koregavimas supaprastinta tvarka.
ATESTATO NR.	UAB "STRUKTŪRA IR FORMA" Turgaus a. 21A, LT-01246, Klaipėda tel. +370 67126559 info@stprojektai.lt www.stprojektai.lt	Dokumento pavadinimas:	KOREGUOJAMŲ SPRENDINIŲ BRĖŽINYS
LAIBA	0	Dokumento žymuo:	SF-2021-01-TP-DPK.B-01
Direktorius	MARTYNAS URBİKAS	LAPAS	LAPŲ
A 1986	TP vadovė	AURELIJA KRASAUŠKAITĖ	1 1
KALBA	Statytojas:	V. P.	
LT			

DETALŪS METADUOMENYS

Dokumento sudarytojas (-ai)	Klaipėdos miesto savivaldybė 188710823, Liepų g. 11, LT-91502, Klaipėda
Dokumento pavadinimas (antraštė)	DĖL ŽEMĖS SKLYPO ŠILUTĖS PL. 46A, KLAIPĖDOJE, DETALIOJO PLANO KOREGAVIMO PATVIRTINIMO
Dokumento registracijos data ir numeris	2022-03-17 Nr. AD1-333
Dokumento gavimo data ir dokumento gavimo registracijos numeris	–
Dokumento specifikacijos identifikavimo žymuo	ADOC-V1.0
Parašo paskirtis	Pasirašymas
Parašą sukūrusio asmens vardas, pavardė ir pareigos	Gintaras Neniškis, Savivaldybės administracijos direktorius, SAVIVALDYBĖS ADMINISTRACIJOS DIREKTORIUS
Sertifikatas išduotas	GINTARAS NENIŠKIS, Klaipėdos miesto savivaldybės administracija LT
Parašo sukūrimo data ir laikas	2022-03-17 09:58:06 (GMT+02:00)
Parašo formatas	XAdES-T
Laiko žymoje nurodytas laikas	2022-03-17 09:58:15 (GMT+02:00)
Informacija apie sertifikavimo paslaugų teikėją	ADIC CA-B, Asmens dokumentu israsymo centras prie LR VRM LT
Sertifikato galiojimo laikas	2019-05-24 11:19:56 – 2022-05-23 11:19:56
Informacija apie būdus, naudotus metaduomenų vientisumui užtikrinti	"Registravimas" paskirties metaduomenų vientisumas užtikrintas naudojant "RCSC IssuingCA, VI Registru centras - i.k. 124110246 LT" išduotą sertifikatą "Dokumentų valdymo sistema Avilys, Klaipėdos miesto savivaldybės administracija, i.k. 188710823 LT", sertifikatas galioja nuo 2021-12-20 12:35:17 iki 2024-12-19 12:35:17
Pagrindinio dokumento priedų skaičius	2
Pagrindinio dokumento pridedamų dokumentų skaičius	–
Priedamo dokumento sudarytojas (-ai)	–
Priedamo dokumento pavadinimas (antraštė)	–
Priedamo dokumento registracijos data ir numeris	–
Programinės įrangos, kuria naudojantis sudarytas elektroninis dokumentas, pavadinimas	Dokumentų valdymo sistema Avilys, versija 3.5.59
Informacija apie elektroninio dokumento ir elektroninio (-ių) parašo (-ų) tikrinimą (tikrinimo data)	Atitinka specifikacijos keliamus reikalavimus. Visi dokumente esantys elektroniniai parašai galioja (2022-03-17 11:29:01)
Paieškos nuoroda	–
Papildomi metaduomenys	Nuorašą suformavo 2022-03-17 11:29:01 Dokumentų valdymo sistema Avilys