




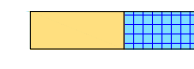










Sutartiniai žymėjimai:

-  Kad. matavimais pamatuotos sklypo ribos (pagal Registrų centro duomenis)
-  RL Gatvės raudonosios linijos
-  20.40 Projektuojamos horizontalės
-  Proj. asfalto danga, h - 8 cm; (važiuojamoji dalis).
-  Proj. betono trinkelės, h - 8 cm; (pėsčiųjų takas).
-  Proj. vedimo ir įspėjamieji paviršiai žmonėms su regos negalia iš betoninių trinkelių (geltona spalva).

-  Projektuojamas gatvės bortas, H= 10 cm.
-  Projektuojamas gatvės bortas, H= 4 cm.
-  Projektuojamas gatvės bortas, H= 0 cm.
-  Projektuojamas vejos bortas, H= 0 cm.
-  LD1 Projektuojamas drenažo tinklas.
-  L1 Proj. lietaus tinklas.
-  Atstatomas esamas drenažo tinklas

PASTABOS:

1. MATMENYS IR ALTITUDĖS BRĖZINYJE NURODYTOS METRAIS;
2. STATYBOS METU PAŽEISTI ESAMI DRENAŽAI TURI BŪTI ATSTATYTI;
3. GATVĖS STATYBOS METU NUOVAŽŲ VIETAS Į SKLYPUS ĮRENGINĖTI VADOVAUJANTIS INDIVIDUALIŲ NAMŲ PARENGTAIS PROJEKTAIS;
4. ĮVAŽIAVIMŲ VERTIKALINIS PLANIRAVIMAS DERINAMAS VIETOEJE;
5. PROJEKTUOJAMI DRENAŽO TINKLAI PAJUNGiami Į PROJEKTUOJAMUS LIETAUS TINKLUS;
6. ESAMAS DANGAS ATSTATYTI VADOVAUJANTIS KPT SDK 19 TAIŠYKLĖMIS.

0	2022.02	Statybą leidžiančio dokumento gavimui, statybai			
KVAL. PATV. DOK. NR.		 MB "Amber Pro" Mob. 8654 74744 El pašto adresas: egidijus@amberpro.eu	STATINIO PROJEKTO PAVADINIMAS		
			PELEIKIŲ G. KLAIPĖDA, KLAIPĖDOS M. SAV., STATYBOS PROJEKTAS		
32706	PV	E. VALUTIS		DOKUMENTO PAVADINIMAS	LAIDA
29521	PDV	Ž. PASTARNOKAS		NUŽYMĖJIMO, DANGŲ IR AUKŠČIŲ PLANAS M1:500	0
KALBA	STATYTOJAS		DOKUMENTO ŽYMUO		LAPAS LAPŲ
LT	VYTAUTAS LASTAUSKAS, ALOYZAS BARKUS, STEPONAS BANYS		AP22-03-16-PP.B-01		1 1