

## BIBLIOTEKOS AŽUOLAS

Botaninis gamtos paveldo objektas




**Adresas:** Klaipėdos m. sav., Klaipėdos m.

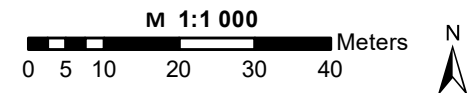
Lietuvos koordinatinių sistema (LKS-94).

**Koordinatės:** X=6179524, Y=319541





### Sutartiniai ženklai

-  Gamtos paveldo objekto teritorija
-  Gamtos paveldo objekto buferinės (fizinės ir vizualinės) apsaugos zona
-  Žemės sklypo riba, Nr.



### Duomenys:

 Lietuvos Respublikos teritorijos ortofotografinis M 1:10000 žemėlapis ORT10LT  
© Nacionalinė žemės tarnyba prie Žemės ūkio ministerijos, 2018-2019 m.

 Nekilnojamojo turto kadastras  
© VĮ Registrų centras, 2022 m.

© Klaipėdos miesto savivaldybės administracija, 2022