

BIBLIOTEKOS AŽUOLAS

Botaninis gamtos paveldo objektas




Adresas: Klaipėdos m. sav., Klaipėdos m.

Lietuvos koordinacių sistema (LKS-94).

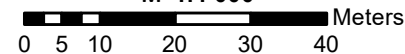
Koordinatės: X=6179524, Y=319538




Sutartiniai ženklai


-  Gamtos paveldo objekto teritorija
-  Gamtos paveldo objekto buferinės (fizinės ir vizualinės) apsaugos zona
-  Žemės sklypo riba, Nr.

M 1:1 000



Duomenys:

 Lietuvos Respublikos teritorijos ortofotografinis M 1:10000 žemėlapis ORT10LT
© Nacionalinė žemės tarnyba prie Žemės ūkio ministerijos, 2018-2019 m.

 Nekilnojamojo turto kadastras
© VĮ Registrų centras, 2022 m.

© Klaipėdos miesto savivaldybės administracija, 2022