

SKVERO AŽUOLAS

Botaninis gamtos paveldo objektas




Adresas: Klaipėdos m. sav., Klaipėdos m.

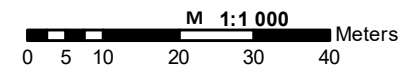
Lietuvos koordinatinių sistema (LKS-94).

Koordinatės: X=6179375, Y=319525





Sutartiniai ženklai

-  Gamtos paveldo objekto teritorija
-  Gamtos paveldo objekto buferinės (fizinės ir vizualinės) apsaugos zona
-  Žemės sklypo riba, Nr.



Duomenys:

 Lietuvos Respublikos teritorijos ortofotografinis M 1:10000 žemėlapis ORT10LT
© Nacionalinė žemės tarnyba prie Žemės ūkio ministerijos, 2018-2019 m.

 Nekilnojamojo turto kadastras
© VĮ Registrų centras, 2022 m.

© Klaipėdos miesto savivaldybės administracija, 2022