



KLAIPĖDOS MIESTO SAVIVALDYBĖS ADMINISTRACIJOS DIREKTORIUS

ĮSAKYMAS DĖL ŽEMĖS SKLYPŲ PRAMONĖS G. 38 IR 40 DETALIOJO PLANO KOREGAVIMO PATVIRTINIMO

Nr.
Klaipėda

Vadovaudamasis Lietuvos Respublikos vietos savivaldos įstatymo 29 straipsnio 8 dalies 2 punktu, Lietuvos Respublikos teritorijų planavimo įstatymo 28 straipsnio 9 dalimi, Kompleksinio teritorijų planavimo dokumentų rengimo taisyklių, patvirtintų Lietuvos Respublikos aplinkos ministro 2014 m. sausio 2 d. įsakymu Nr. D1-8 „Dėl Kompleksinio teritorijų planavimo dokumentų rengimo taisyklių patvirtinimo“, 323.1 papunkčiu, atsižvelgdamas į Klaipėdos miesto savivaldybės teritorijų planavimo komisijos 2022 m. gegužės 26 d. teritorijų planavimo dokumento kompleksinio derinimo protokole Nr. UA5-43 pateiktas išvadas ir UAB „Finegri“ 2022 m. birželio 3 d. prašymą:

1. T v i r t i n u Žemės sklypų Pramonės g. 38 ir 40 detaliojo plano, patvirtinto Klaipėdos miesto savivaldybės tarybos 2008 m. liepos 31 d. sprendimu Nr. T2-273, koregavimą sklypuose, kurie detaliojame plane pažymėti Nr. 2 ir Nr. 6 (Kretainio g. 15) – koreguojama įvažiavimo vieta (pridedamas koregavimo brėžinys ir aiškinamasis raštas).

2. Į p a r e i g o j u planavimo organizatorių ne vėliau kaip per 5 darbo dienas nuo teritorijų planavimo dokumento patvirtinimo dienos pateikti duomenis dokumentui registruoti Lietuvos Respublikos teritorijų planavimo dokumentų registre.

3. N u s t a t a u, kad detaliojo plano koregavimas įsigalioja kitą dieną po jo įregistravimo ir paskelbimo Lietuvos Respublikos teritorijų planavimo dokumentų registre.

Šis įsakymas gali būti skundžiamas Lietuvos administracinių ginčų komisijos Klaipėdos apygardos skyriui arba Regionų apygardos administraciniam teismui, skundą paduodant bet kuriuose šio teismo rūmuose, per vieną mėnesį nuo šio įsakymo paskelbimo dienos.

Savivaldybės administracijos direktorius

Gintaras Neniškis

ŽEMĖS SKLYPŲ PRAMONĖS G. 38 IR 40 DETALIOJO PLANO, PATVIRTINTO 2008-07-31 KLAIPĖDOS MIESTO SAVIVALDYBĖS TARYBOS SPRENDIMU NR. T2-273, KOREGAVIMAS SUPAPRASTINTA TVARKA ŽEMĖS SKLYPUOSE, KOREGUOJAMAME PLANE PAŽYMĖTUOSE NR. 2 IR NR. 6 (KRETAIŅIO G. 15)

AIŠKINAMASIS RAŠTAS

PATVIRTINTA
Klaipėdos miesto savivaldybės
administracijos direktoriaus

20.....m.....d. įsakymu Nr.

I. BENDRI DUOMENYS:

Žemės sklypo savininkas: Lietuvos Respublika.

Užsakovas: UAB „Finegri“.

Plano rengėjas: UAB „Project 28“, H. Manto g. 7, 92128 Klaipėda (verslo centras „Manto namai“), tel. +370 686 69258, el. paštas info@project28.lt. Projekto vadovė Sandra Kazlauskienė, kvalifikacijos atestato Nr, TPV 0008.

Informacija apie žemės sklypą:

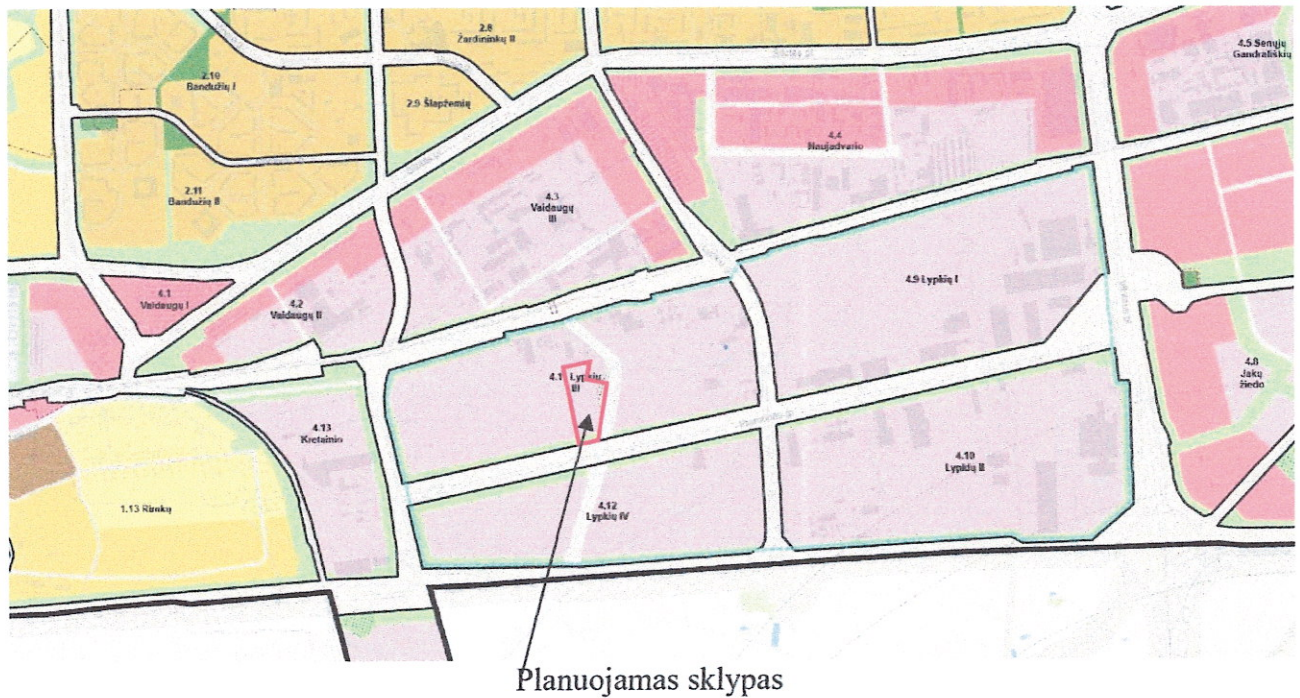
1.	Žemės sklypo adresas	Klaipėda, Kretainio g. 15
2.	Žemės sklypo kadastrinis Nr.	2101/0034:143
3.	Žemės sklypo plotas	2.5177 ha
4.	Naudojimo paskirtis	Kita
5.	Naudojimo būdai	Pramonės ir sandėliavimo objektų teritorijos; Susisiekimo ir inžinerinių tinklų koridorių teritorijos
6.	Žemės sklypo savininkas	Lietuvos Respublika
7.	Servitutai	-
8.	Specialiosios žemės naudojimo sąlygos	IV-1. Komunalinių objektų sanitarinės apsaugos zonos – 25177 m ² ; IV-1. Gamybinių objektų sanitarinės apsaugos zonos – 25177 m ² ; III-4. Elektros tinklų apsaugos zonos – 2244 m ² .

II. ŽEMĖS SKLYPO IŠSIDĖSTYMAS:

Sklypas šiaurėje ribojasi su D kat. Kretainio gatve (susisiekimo ir inžinerinių tinklų koridorių teritorijų sklypas), šiaurės rytuose – su C kat. Pramonės gatve (susisiekimo ir inžinerinių tinklų koridorių teritorijų sklypas), pietuose – su pramonės ir sandėliavimo objektų teritorijų sklypu, vakaruose – su laisva valstybine žeme ir su susisiekimo ir inžinerinių komunikacijų aptarnavimo objektų teritorijų žemės sklypais.

III. IŠTRAUKOS IŠ TP DOKUMENTU:

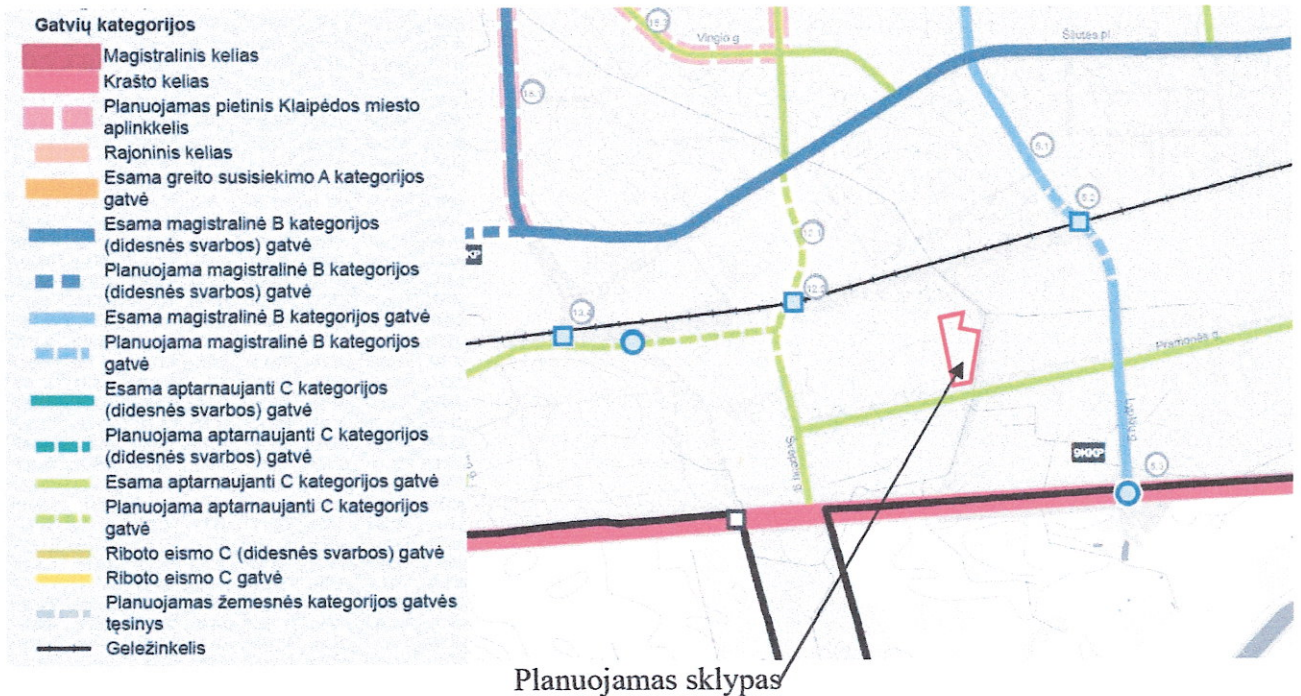
Ištrauka iš 2021-09-30 Klaipėdos miesto savivaldybės tarybos sprendimu Nr. T2-191 patvirtinto Klaipėdos miesto bendrojo plano Pagrindinio brėžinio



Rajonai / Nagrinėjami rajonai	Funkcinė zona	Teritorijos naudojimo tipas	Galimi žemės naudojimo būdai	Pagrindinė žemės naudojimo paskirtis	Rekomenduojama teritorijų struktūra %			Didžiausias leistinas pastatų aukštis, metrais nuo žemės paviršiaus	Mažiausias leistinas pastatų aukštis, metrais nuo žemės paviršiaus	Didžiausias leistinas sklypo užstatymo intensyvumas (UI)	
					Gyvenamoji	Želdynai	Socialinė				
1	2	3	4	5	6	7	8	9	10	11	12
4.11 Lypkių III	Pramonės ir sandėliavimo zona		PR, TI, PA	P, I1, S, I2, K, B, E, V	KT	-	10	-	20		2,3

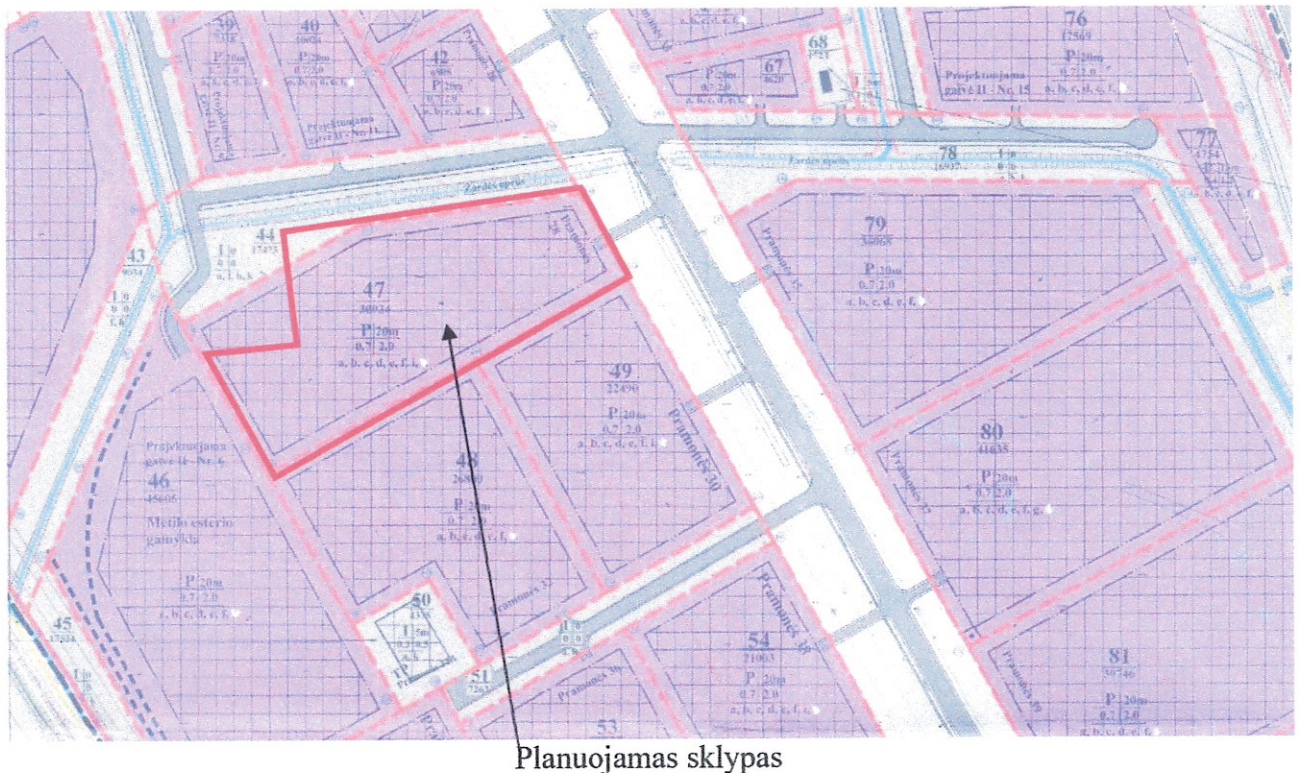
Vadovaujantis Klaipėdos miesto bendrojo plano Pagrindinio brėžinio sprendiniais, planuojamas sklypas patenka į rajono 4.11 (Lypkių III) pramonės ir sandėliavimo zoną, kurioje galimi teritorijos naudojimo tipai: PR, TI, PA, galimi žemės naudojimo būdai: P, I1, S, I2, K, B, E, V. Didžiausias leistinas pastatų aukštis šioje zonoje – 20 m, didžiausias leistinas sklypo užstatymo intensyvumas – 2,3. Teritorijos plėtojimo būdas – nauja plėtra.

Ištrauka iš 2021-09-30 Klaipėdos miesto savivaldybės tarybos sprendimu Nr. T2-191 patvirtinto Klaipėdos miesto bendrojo plano Gatvių tinklo ir kategorijų bei infrastruktūros plėtros brėžinio

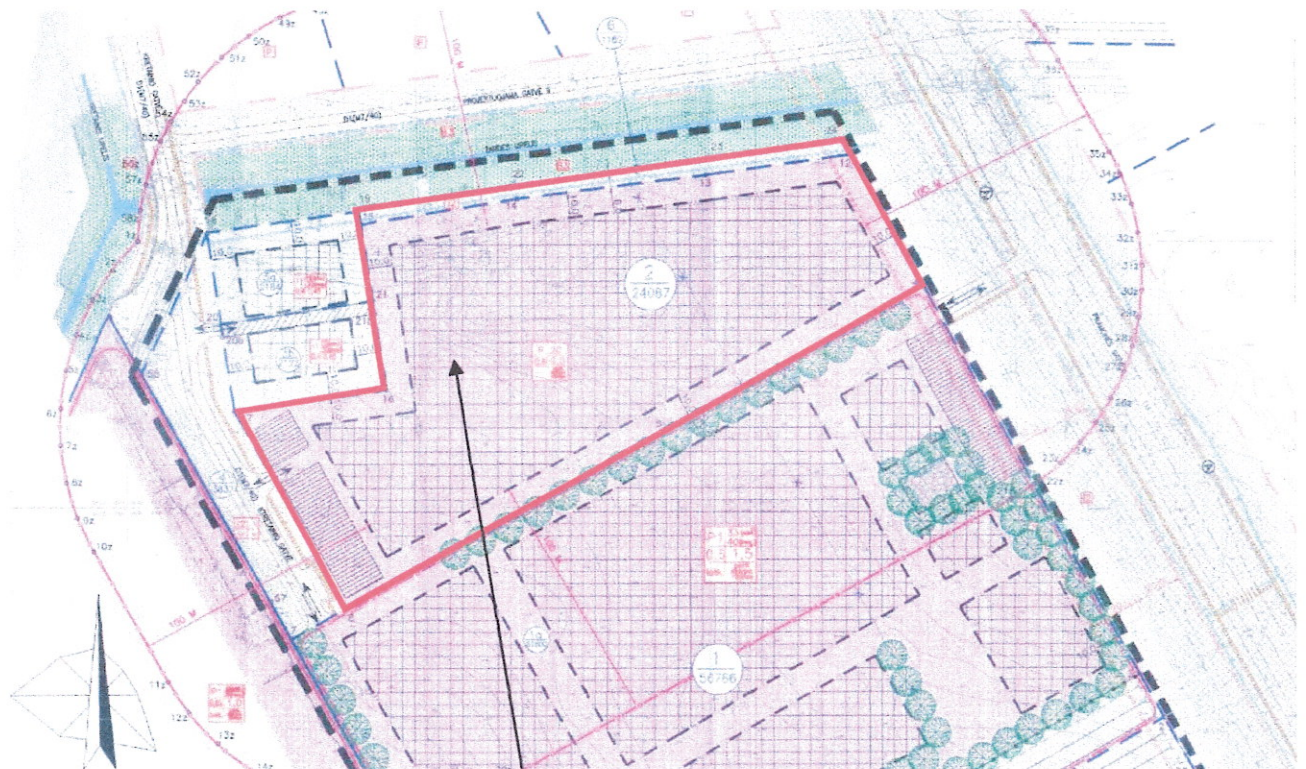


Vadovaujantis Klaipėdos miesto bendrojo plano Gatvių tinklo ir kategorijų bei infrastruktūros plėtros brėžinio sprendiniais, rytuose planuojamas sklypas ribojasi su esama C kategorijos Pramonės gatve. Šiaurėje planuojamas sklypas ribojasi su D kat. Kretainio gatve.

Ištrauka iš 2006-09-28 Klaipėdos miesto savivaldybės tarybos sprendimu Nr. T2-285 patvirtinto Pramonės parko teritorijos tarp Vilniaus plento, kelio Palanga-Šilutė, Lypkių gatvės ir geležinkelio detaliojo plano

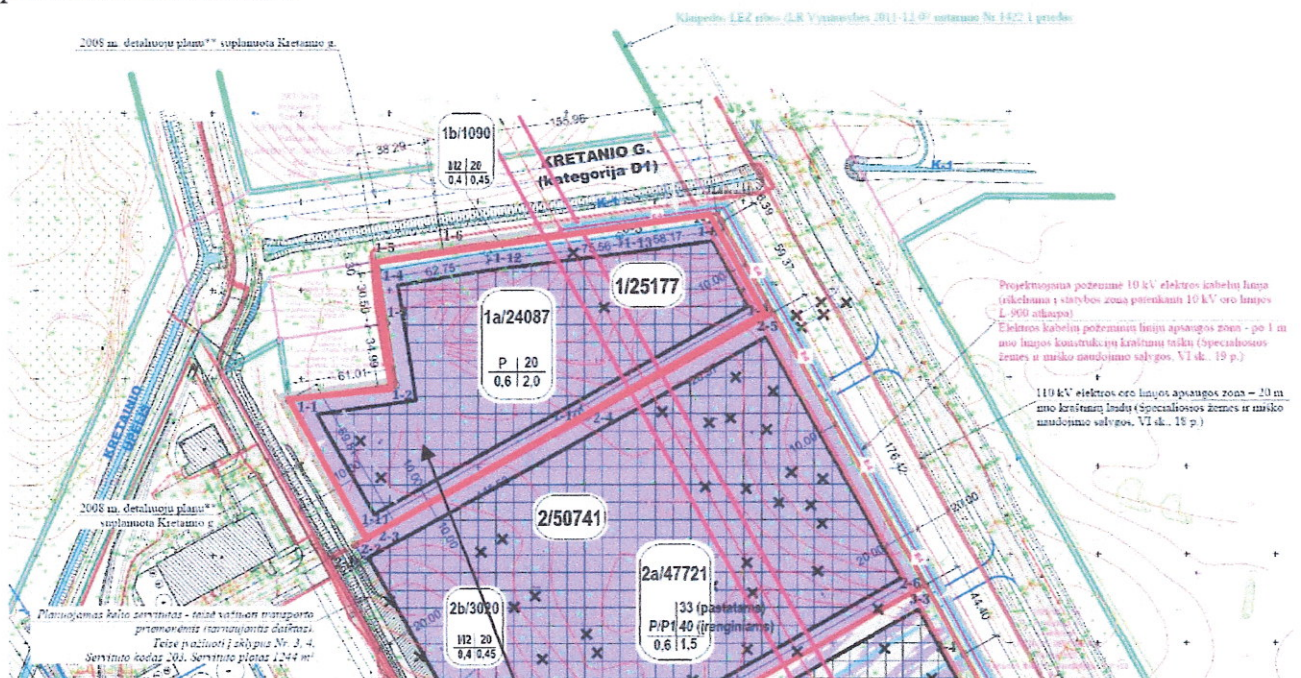


Ištrauka iš 2008-07-31 Klaipėdos miesto savivaldybės tarybos sprendimu Nr. T2-273 patvirtinto Žemės sklypų Pramonės g. 38 ir 40 detaliojo plano



Planuojamas sklypas

Ištrauka iš 2012-10-19 Klaipėdos miesto savivaldybės administracijos direktoriaus įsakymu Nr. AD1-2429 patvirtinto Žemės sklypų Pramonės g., Klaipėdoje, plano, prilyginamo detaliojo teritorijų planavimo dokumentui



Planuojamas sklypas

IV. DETALIOJO PLANO KOREKCIJA:

Vadovaujantis LR teritorijų planavimo įstatymo (aktuali redakcija nuo 2021-07-01) 28 str. 9 punkto reikalavimais – savivaldybės administracijos direktoriaus sprendimu, pritarus raštu teritorijų planavimo komisijai, gali būti koreguojama nustatyta statinių statybos zona, statybos riba ir statybos linija, inžinerinei ir socialinei infrastruktūrai reikalingų teritorijų ir (ar) komunikacinių koridorių ribos, konkretus pastatų ir viešųjų erdvių išdėstymas nekeičiant užstatymo tipo ir nemažinant šių erdvių ploto, automobilių stovėjimo vietų išdėstymas, apželdinama teritorijos dalis, planuojamos teritorijos aprūpinimo inžineriniais tinklais būdai ir susisiekimo komunikacijų išdėstymo principai, joms funkcionuoti reikalingų servitutų poreikis gali būti koreguojami šiuos teritorijų planavimo dokumentus tvirtinančio subjekto sprendimu.

Šiuo atveju korekcija vykdoma 2008-07-31 Klaipėdos miesto savivaldybės tarybos sprendimu Nr. T2-273 patvirtintam Žemės sklypų Pramonės g. 38 ir 40 detaliam planui sklypuose, kurie koreguojamame plane pažymėti Nr. 2 ir Nr. 6 (Kretainio g. 15), koreguojant įvažiavimo vietą. Šia korektūra automatiškai keičiami ir 2012-10-19 Klaipėdos miesto savivaldybės administracijos direktoriaus įsakymu Nr. AD1-2429 patvirtinto Žemės sklypų Pramonės g., Klaipėdoje, plano, prilyginamo detaliojo teritorijų planavimo dokumentui, įvažiavimo sprendiniai.

V. SPRENDINIAI:

Keičiama įvažiavimo į sklypą kad. Nr. 2101/0034:143 (koreguojamame detaliam plane sklypai Nr. 2 ir Nr. 6) vieta. Numatomas naujas įvažiavimas iš C kat. Pramonės gatvės. Anksčiau suplanuotas įvažiavimas iš pietvakarių pusės lieka. Vadovaujantis STR 2.06.04:2014 „Gatvės ir vietinės reikšmės keliai. Bendrieji reikalavimai“ 6 lentelė, minimalus atstumas tarp įvažiavimų/išvažiavimų dešiniaisiais posūkiomis C kat. gatvėse – 100 (50) m. Atstumas tarp naujai planuojamo įvažiavimo ir Pramonės bei Kretainio gatvių sankryžos reikalaujami atstumai yra išlaikomi – 61 m. Dėl neišlaikomo minimalaus atstumo Pramonės gatvėje ties įvažiavimu į planuojamą sklypą planuojama įrengti lėtėjimo-greitėjimo juostą. Numatomi sprendiniai nesukels neigiamų padarinių gretimuose sklypuose. Kiti 2008-07-31 Klaipėdos miesto savivaldybės tarybos sprendimu Nr. T2-273 patvirtinto Žemės sklypų Pramonės g. 38 ir 40 detaliojo plano sprendiniai nekeičiami.

Bendrajame Klaipėdos miesto plane Pramonės g. pažymėta kaip C kategorijos; Išlaikomi ir šie reikalavimai:

- Įvažiavimas suprojektuotas pėsčiųjų ir dviračių takų lygyje per bendrą takų plotį;
- Gatvės eismo juostų skaičius abiem kryptimis neviršija 4 eismo juostų;
- Leistinas greitis neviršija 50 km/h;
- Tai nėra avaringas ruožas.
- Įrengiama lėtėjimo ir greitėjimo juosta.

Projektuojant įvažiavimą į žemės sklypą Kretainio g. 15 yra įvertinti įvažiavimų atstumai tarp gretimais esančių žemės sklypų perspektyvinių galimų įvažiavimų: įvažiavimus ateityje bus galima įrengti išlaikant STR 2.06.04:2014 „Gatvės ir vietinės reikšmės keliai. Bendrieji reikalavimai“ 6 lentelėje reikalaujamus minimalius atstumus. Atstumas tarp viešojo transporto stotelių yra nurodytas inžinerinių saugaus eismo priemonių projektavimo ir naudojimo **rekomendacijos** R ISEP 10 X skirsnioje: Atstumas tarp visuomeninio transporto sustojimo aikštelių turi būti ne mažesnis kaip 350 m. Esamas stotelių išdėstymas neišlaiko šių rekomendacijų (290 m tarp VT stotelių), todėl situacija nebūtų pabloginama (260 m tarp VT stotelių).

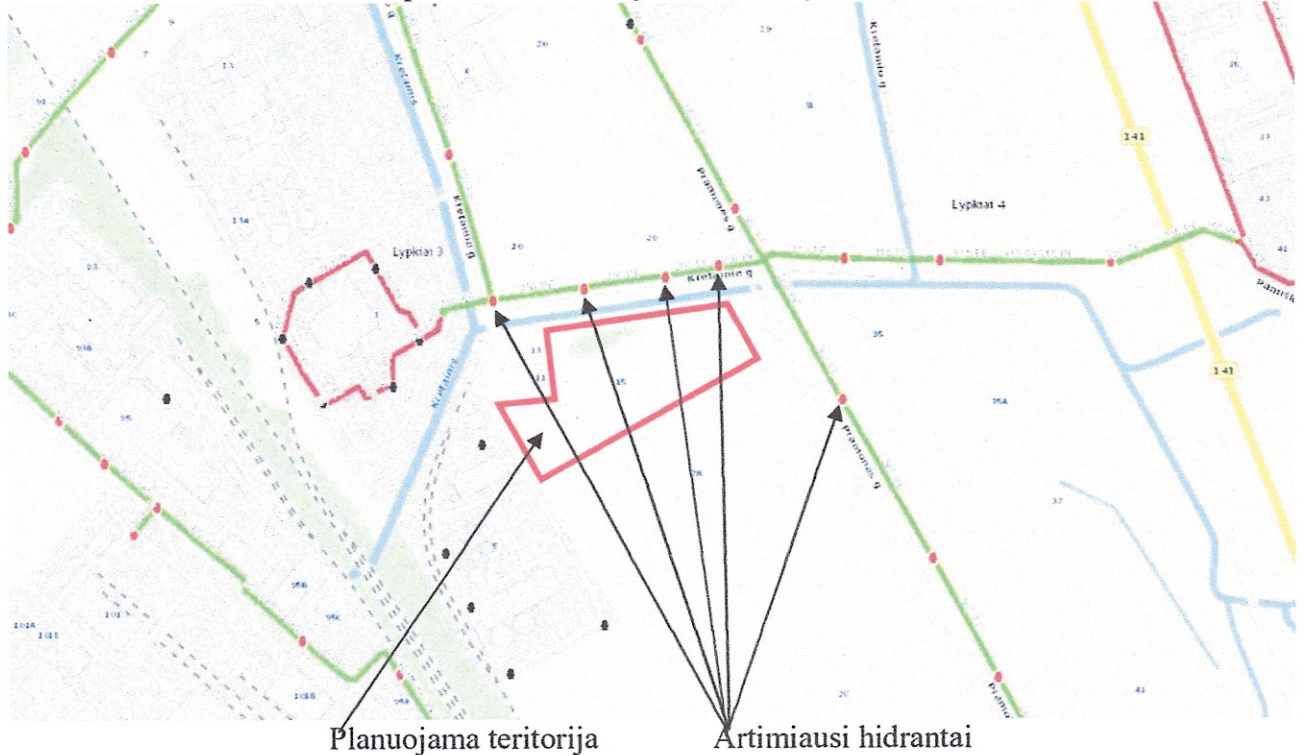
Gaisrinė sauga:

Bendru atveju planuojamų pastatų minimalus atsparumo ugniai laipsnis nustatomas – I-II, išlaikant atstumus tarp pastatų (6-8 m) išskyrus atvejus, kai sklype galioja nustatytos specialios žemės naudojimo sąlygos, keičiamas pastato atsparumo ugniai laipsnis, išlaikant atstumus tarp pastatų. Statiniai sklypuose turi būti išdėstomi taip, kad nebūtų pažeisti gretimų sklypų savininkų ar naudotojų pagrįsti interesai (vadovaujantis STR 2.03.02:2005 „Gamybos, pramonės ir sandėliavimo statinių sklypų tvarkymas“). Pastatai projektuojami vadovaujantis STR 2.01.01(2):1999 „Esminiai statinio reikalavimai. Gaisrinė sauga“, Gaisrinės saugos pagrindiniais reikalavimais, Gamybos, pramonės ir sandėliavimo statinių gaisrinės saugos taisyklėmis ir kitais galiojančiais teisės aktais.

Gaisro atveju vanduo bus imamas iš esamų priešgaisrinių vandens hidrantų, įrengtų Kretainio ir Pramonės gatvėse. Gaisro atveju patekimas prie pastatų numatomas iš Pramonės gatvės bei iš pietvakarių pusėje esančio įvažiavimo. Artimiausias gaisrinė stotis – 900 m atstumu nuo planuojamos teritorijos, adresu Kretainio g. 2, Klaipėda.

Vadovaujantis Gaisrinės saugos normų teritorijų planavimo dokumentams rengti 11 punktu, detaliojo plano sprendiniai sudaro galimybę rengiant statinio techninį projektą įgyvendinti Gaisrinės saugos pagrindiniuose reikalavimuose numatytas sąlygas gaisrų gesinimo ir gelbėjimo automobiliams privažiuoti prie kiekvieno statinio, gaisro gesinimo vandens šaltinio ir gaisrinio hidranto.

Ištrauka iš Klaipėdos miesto ir rajono hidrantų išdėstymo žemėlapiu



Želdiniai:

Želdinių sprendiniai dėl įvažiavimo vietos keitimo nesikeičia. Perkeliama ankstesniuose TPD numatyti želdinių sprendiniai, t.y., paliekamas sklype nustatytas 20% priklausomųjų želdinių kiekis.


Susisiekimas:

Planuojama teritorija yra Kretainio g. 15, Klaipėdos mieste. Šiaurėje planuojamas sklypas ribojasi su D kat. Kretainio gatve, rytuose – su C kat. Pramonės gatve. Susisiekimas numatomas esamu įvažiavimu iš pietvakarių pusės bei per naujai planuojamą įvažiavimą iš esamos C kat. Pramonės gatvės. Įvažiavimas į sklypą iš Kretainio gatvės, kuris buvo suplanuotas 2012-10-19 Klaipėdos miesto savivaldybės administracijos direktoriaus įsakymu Nr. AD1-2429 patvirtintu Žemės sklypų Pramonės g., Klaipėdoje, planu, prilyginamu detaliojo teritorijų planavimo dokumentui, yra naikinamas. Vadovaujantis STR 2.06.04:2014 „Gatvės ir vietinės reikšmės keliai. Bendrieji reikalavimai“ 6 lentelė, minimalus atstumas tarp įvažiavimų/išvažiavimų dešiniaisiais posūkiais C kat. gatvėse – 100 m. Atstumas tarp naujai planuojamo įvažiavimo ir Pramonės bei Kretainio gatvių sankryžos – 61 m. Dėl neišlaikomo minimalaus atstumo Pramonės gatvėje ties įvažiavimu į planuojamą sklypą planuojama įrengti lėtėjimo-greitėjimo juosta.

Projektuotoja

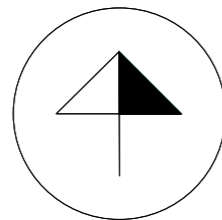
 E. Valmienė

Projekto vadovė

 S. Kazlauskienė

SUTARTINIAI ŽENKLAI

	Esamo sklypo riba
	Esamas įvažiavimas-išvažiavimas
	Įvažiavimas-išvažiavimas, suplanuotas kitu TPD*
	Naujas įvažiavimas-išvažiavimas



*Žemės sklypų Pramonės g., Klaipėdoje, planas, prilyginamas detaliojo teritorijų planavimo dokumentui, patvirtintas 2012-10-19 Klaipėdos miesto savivaldybės administracijos direktoriaus įsakymu Nr. AD1-2429

REGLAMENTAI

1	2
3	4
a	b

- 1 - TERITORIJOS NAUDOJIMO BŪDAS AR POBŪDIS :
P - PRAMONĖS IR SANDĖLIAVIMO TERITORIJA;
I, II, I2 - INŽINERINĖS INFRASTRUKTŪROS TERITORIJA;
B - BENDRO NAUDOJIMO TERITORIJA (APSAUGINAI ŽELDINIAI);

- 2 - LEISTINAS PASTATŲ AUKŠTIS (METRAIS),
- 3 - LEISTINAS UŽSTATYMO TANKUMAS,
- 4 - LEISTINAS UŽSTATYMO INTENSIVUMAS,
- a,b - PAPILDOMIEJI TERITORIJOS TVARKYMO IR NAUDOJIMO REŽIMO REIKALAVIMAI :
a - UŽSTATYMO TIPAS (tobškinis,perimetrinis),
b - AUTOMOBILIŲ PARKAVIMO BŪDAS.

3
5500

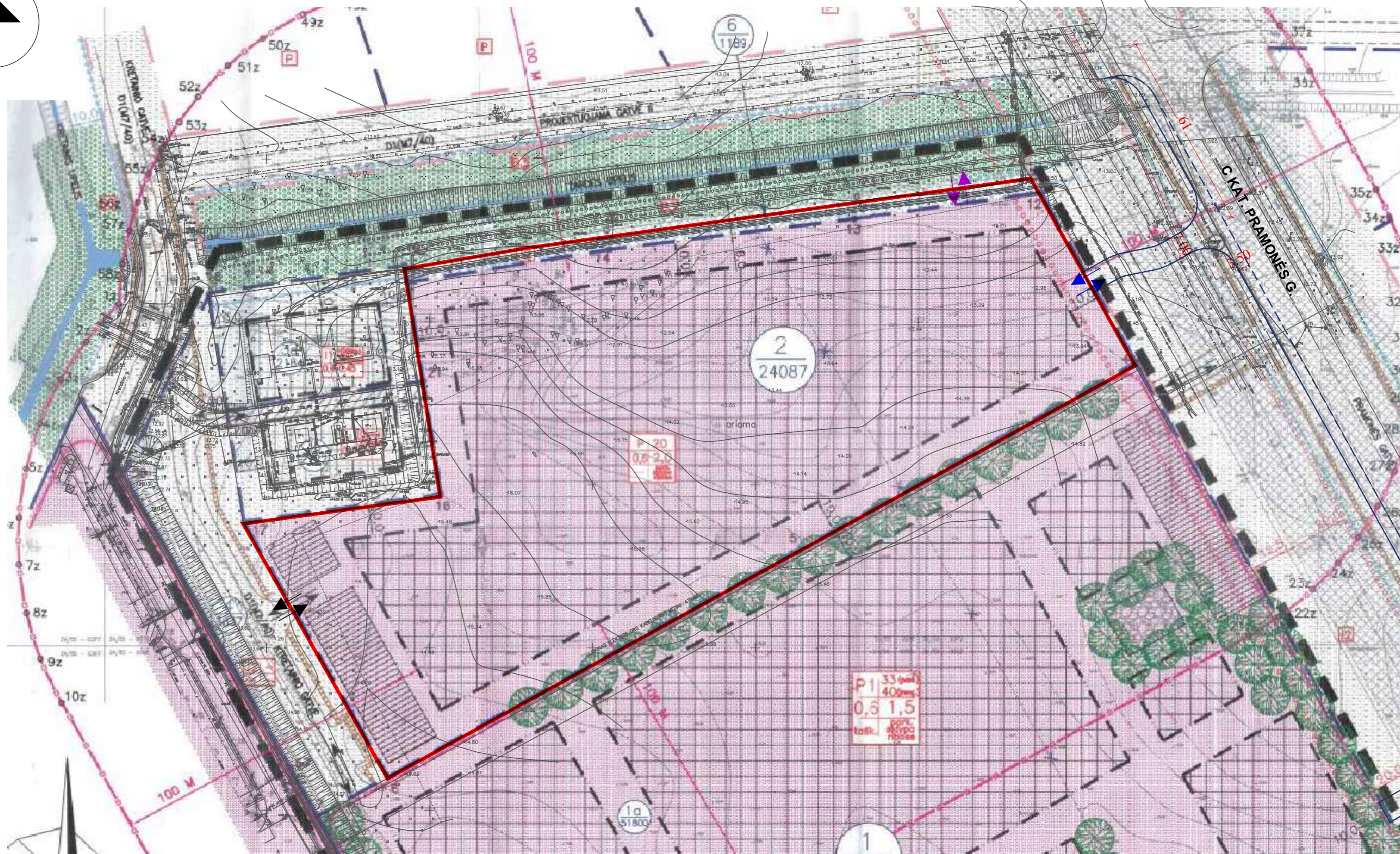
- PLANUOJAMO SKLYPO NUMERIS,
- PLANUOJAMO SKLYPO (JO DALIES) PLOTAS (m²)

PRIORITETINIS TERITORIJOS NAUDOJIMO BŪDAS AR POBŪDIS

	PRAMONINĖS IR SANDĖLIAVIMO TERITORIJA
	INFRASTRUKTŪROS TERITORIJA
	BENDRO NAUDOJIMO TERITORIJA (APSAUGINAI ŽELDINIAI)

KITI ŽENKLAI

	PLANUOJAMOS TERITORIJOS RIBA
	PROJEKTUOJAMŲ SKLYPŲ RIBOS
	ESAMOS SKLYPŲ RIBOS
	STATYBOS RIBA
	STATINIŲ STATYBOS VIETA
	AUTOMOBILIŲ STOVĖJIMO VIETA
	SUSISIEKIMO IR INŽINERINIŲ TINKLŲ KORIDORIŲ RIBOS
	SERVITUTO RIBOS (ZONA)
	SKIRTINGŲ REŽIMŲ RIBA
	NORMATYVINĖ APSAUGOS ZONOS RIBA
	ĮMONĖS SANITARINĖ APSAUGOS ZONA
	APSAUGOS JUOSTOS RIBA
	GATVĖS RAUDONŲJI LINIJA
	ĮVAŽIAVIMAS - IŠVAŽIAVIMAS AUTOTRANSPORTO
	ĮVAŽIAVIMAS - IŠVAŽIAVIMAS GELEŽINKELIO
	ŠALIGATVIS
	DVIRAČIŲ TAKAS
	POILSIO ZONOS VIETA
	SKLYPO APZELDINIMAS MEDŽIAIS



TERITORIJOS TVARKYMO REŽIMO PAGRINDINIAI REIKALAVIMAI

SKLYPO ADRESAS	SKLYPO PLOTAS (m ²)	SKLYPO (JO DALIES) EL. Nr.	SKLYPO (JO DALIES) KAMPŲ PAŽYMĖJIMAS PLANE	SKLYPO (JO DALIES) KAMPŲ KOORDINATĖS		SKLYPO DALIES PLOTAS (m ²)	PRIVALOMIEJI REIKALAVIMAI			TERITORIJOS TVARKYMO REIKALAVIMAI, SERVITUTŲ APRASYMAS	
				X	Y		ŽEMĖS SKLYPO (JO DALIES) NAUDOJIMO BŪDAS (POBŪDIS)	LEISTINAS UŽSTATYMO TANKUMAS	LEISTINAS UŽSTATYMO INTENSIVUMAS		LEISTINAS PASTATŲ AUKŠTIS (M)
1	2	3	4	5	6	7	8	9	10	11	12
PRAMONĖS GATVĖ Nr.38	24087	2	6	6175209.91	324337.13	-	P - PRAMONĖS, SANDĖLIAVIMO OBJEKTŲ TERITORIJA.	0,6	2,0	20	SPECIALUS REIKALAVIMAI: 1) STATYBOS RIBA NUSTATOMA GAMYBINIAMS, SANDĖLIAVIMO IR PAGALBINIAMS STATINIAMS NE ARČIAU 10M IKI SKLYPO RIBOS; 2) AUTOMOBILIŲ PARKAVIMAS SKLYPO RIBOSE; 3) SKLYPE 20 % TERITORIJOS (4820 M ²) TURI BŪTI SKIRTA APŽELDINIMUI; SPECIALIOS NAUDOJIMO SĄLYGOS: -10KV ELEKTROS ŪRO LINIJOS APSAUGOS ZONA (50Z M ²)
			5	6175278.28	324461.05						
			4	6175336.54	324566.62						
			12	6175388.39	324537.70						
			13	6175380.39	324480.08						
			14	6175371.19	324405.08						
			15	6175361.03	324343.16						
			16	6175296.33	324353.32						
17	6175288.06	324292.87									
TINKLŲ KORIDORIUS	1189	6	12	6175388.39	324537.70	-	I2 - INŽINERINĖS INFRASTRUKTŪROS TERITORIJA, INŽINERINIŲ TINKLŲ KORIDORIAMS (110KV KABELIAMS KLOTI)	-	-	-	
			13	6175380.39	324480.08						
			14	6175371.19	324405.08						
			15	6175361.03	324343.16						
			19	6175366.27	324342.33						
			22	6175377.12	324404.21						
			23	6175387.07	324480.88						
			24	6175394.17	324534.76						

Su įvažiavimų vietų koregavimu sutinku:

UAB „FINEGRI“ _____ (parašas)

Atestato Nr.	Detaliojo plano rengėjas: UAB "Project 28" H. Manto g. 7, 92128 Klaipėda tel. +370 686 69258 e-mail info@project28.lt		Objektas: Žemės sklypų Pramonės g. 38 ir 40 detaliojo plano, patvirtinto 2008-07-31 Klaipėdos miesto savivaldybės tarybos sprendimu Nr. T2-273, koregavimas supaprastinta tvarka žemės sklypuose, koreguojamame plane pažymėtuose Nr. 2 ir Nr. 6 (Kretainio g. 15)	Mastelis	Laida	
	TPV 0008	TPV 0008		PAGRINDINIAI SPRENDINIAI		1:1000
	Projekto autorius	E. Valmienė	Žymuo:	Lapas	Lapų	
	Užsakovas:	UAB "FINEGRI"		2022-01-DPK-1	1	1

DETALŪS METADUOMENYS

Dokumento sudarytojas (-ai)	Klaipėdos miesto savivaldybė 188710823, Liepų g. 11, LT-91502, Klaipėda
Dokumento pavadinimas (antraštė)	DĖL ŽEMĖS SKLYPŲ PRAMONĖS G. 38 IR 40 DETALIOJO PLANO KOREGAVIMO PATVIRTINIMO
Dokumento registracijos data ir numeris	2022-06-13 Nr. AD1-799
Dokumento gavimo data ir dokumento gavimo registracijos numeris	–
Dokumento specifikacijos identifikavimo žymuo	ADOC-V1.0
Parašo paskirtis	Pasirašymas
Parašą sukūrusio asmens vardas, pavardė ir pareigos	Gintaras Neniškis, Savivaldybės administracijos direktorius, SAVIVALDYBĖS ADMINISTRACIJOS DIREKTORIUS
Sertifikatas išduotas	GINTARAS NENIŠKIS, Klaipėdos miesto savivaldybės administracija LT
Parašo sukūrimo data ir laikas	2022-06-13 08:47:23 (GMT+03:00)
Parašo formatas	XAdES-T
Laiko žymoje nurodytas laikas	2022-06-13 08:47:32 (GMT+03:00)
Informacija apie sertifikavimo paslaugų teikėją	ADIC CA-B, Asmens dokumentu israsymo centras prie LR VRM LT
Sertifikato galiojimo laikas	2022-05-24 09:43:00 – 2025-05-23 09:43:00
Informacija apie būdus, naudotus metaduomenų vientisumui užtikrinti	"Registravimas" paskirties metaduomenų vientisumas užtikrintas naudojant "RCSC IssuingCA, VI Registru centras - i.k. 124110246 LT" išduotą sertifikatą "Dokumentų valdymo sistema Avilys, Klaipėdos miesto savivaldybės administracija, i.k. 188710823 LT", sertifikatas galioja nuo 2021-12-20 12:35:17 iki 2024-12-19 12:35:17
Pagrindinio dokumento priedų skaičius	2
Pagrindinio dokumento pridedamų dokumentų skaičius	–
Priedamo dokumento sudarytojas (-ai)	–
Priedamo dokumento pavadinimas (antraštė)	–
Priedamo dokumento registracijos data ir numeris	–
Programinės įrangos, kuria naudojantis sudarytas elektroninis dokumentas, pavadinimas	Dokumentų valdymo sistema Avilys, versija 3.5.59
Informacija apie elektroninio dokumento ir elektroninio (-ių) parašo (-ų) tikrinimą (tikrinimo data)	Atitinka specifikacijos keliamus reikalavimus. Visi dokumente esantys elektroniniai parašai galioja (2022-06-13 09:09:32)
Paieškos nuoroda	–
Papildomi metaduomenys	Nuorašą suformavo 2022-06-13 09:09:32 Dokumentų valdymo sistema Avilys