



## KLAIPĖDOS MIESTO SAVIVALDYBĖS ADMINISTRACIJOS DIREKTORIUS

### ĮSAKYMAS DĖL ŽEMĖS SKLYPO ŠILUTĖS PL. 29, KLAIPĖDOJE, DETALIOJO PLANO KOREGAVIMO PATVIRTINIMO

Nr.  
Klaipėda

Vadovaudamasis Lietuvos Respublikos vietos savivaldos įstatymo 29 straipsnio 8 dalies 2 punktu, Lietuvos Respublikos teritorijų planavimo įstatymo 28 straipsnio 9 dalimi, Kompleksinio teritorijų planavimo dokumentų rengimo taisyklių, patvirtintų Lietuvos Respublikos aplinkos ministro 2014 m. sausio 2 d. įsakymu Nr. D1-8 „Dėl Kompleksinio teritorijų planavimo dokumentų rengimo taisyklių patvirtinimo“, 323.1 papunkčiu, atsižvelgdamas į Klaipėdos miesto savivaldybės teritorijų planavimo komisijos 2022 m. gegužės 26 d. teritorijų planavimo dokumento kompleksinio derinimo protokole Nr. UA5-45 pateiktas išvadas ir AUAB „Firma VITI“ 2022 m. birželio 3 d. prašymą:

1. Tvirtinu Žemės sklypo Šilutės pl. 29, Klaipėdoje, detaliojo plano, patvirtinto Klaipėdos miesto savivaldybės administracijos direktoriaus 2008 m. balandžio 24 d. įsakymu Nr. AD1-745, koregavimą žemės sklype Sandėlių g. 31 – koreguojama statybos zona, statybos riba, numatomos automobilių stovėjimo vietos ir įvažiavimai (pridedamas koregavimo brėžinys ir aiškinamasis raštas).

2. Įpareigoju planavimo organizatorių ne vėliau kaip per 5 darbo dienas nuo teritorijų planavimo dokumento patvirtinimo dienos pateikti duomenis dokumentui registruoti Lietuvos Respublikos teritorijų planavimo dokumentų registre.

3. Nustatu, kad detaliojo plano koregavimas įsigalioja kitą dieną po jo įregistravimo ir paskelbimo Lietuvos Respublikos teritorijų planavimo dokumentų registre.

Šis įsakymas gali būti skundžiamas Lietuvos administracinių ginčų komisijos Klaipėdos apygardos skyriui arba Regionų apygardos administraciniam teismui, skundą paduodant bet kuriuose šio teismo rūmuose, per vieną mėnesį nuo šio įsakymo paskelbimo dienos.

Savivaldybės administracijos direktorius

Gintaras Neniškis

# SANDĖLIŲ G.31, KLAIPĖDOS MIESTE DETALIOJO PLANO KOREGAVIMAS, AIŠKINAMASIS RAŠTAS

PATVIRTINTA  
Klaipėdos miesto savivaldybės  
administracijos direktoriaus

## I. BENDRI DUOMENYS:

Žemės sklypo savininkas: UAB „Firma VITI“

20.....m.....d. įsakymu Nr.

Plano rengėjas: UAB „Project 28“, verslo centras Manto namai, Mažvydo al.2, Klaipėda, tel. 8 686 69258 [info@project28.lt](mailto:info@project28.lt) Projekto vadovė Sandra Kazlauskienė.

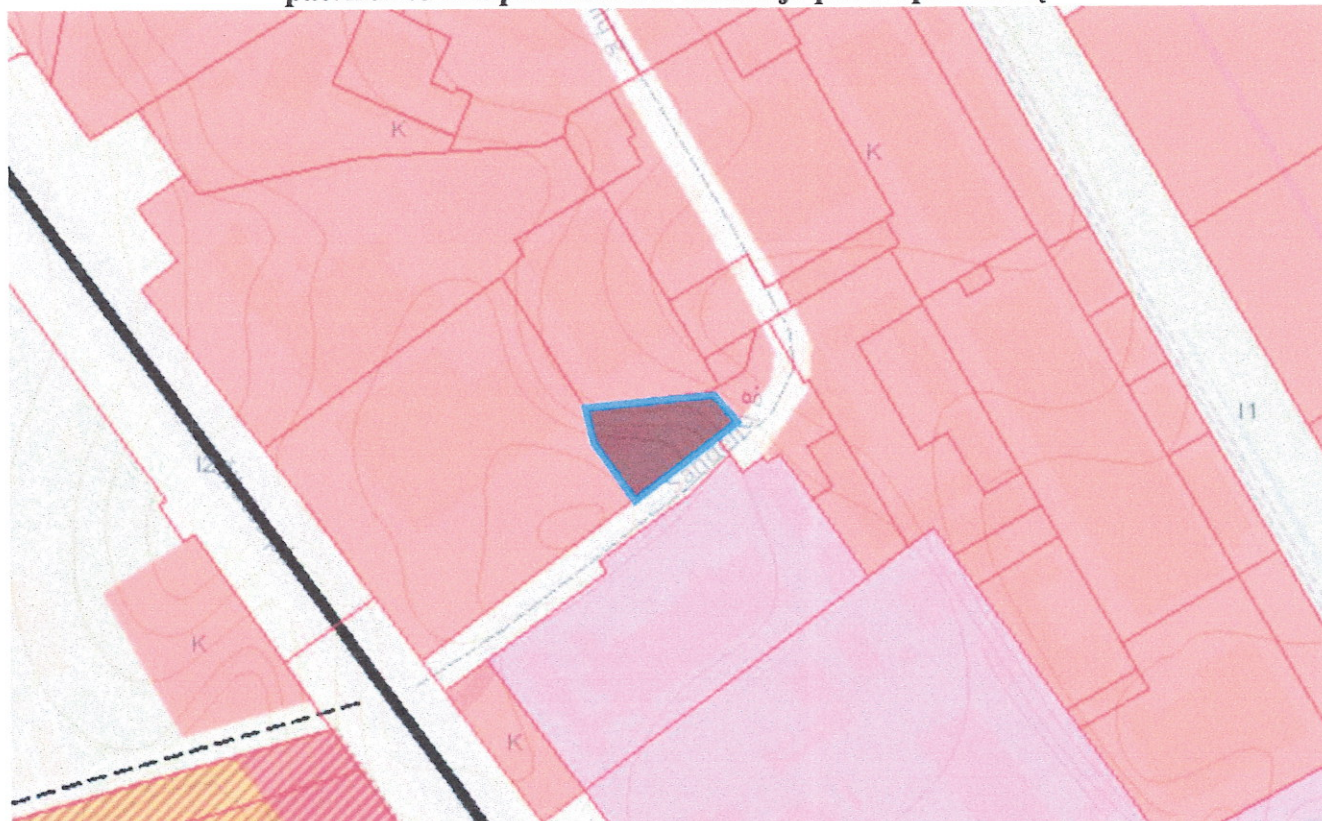
## Informacija apie žemės sklypo planą:

1.	Žemės sklypo adresas	Sandėlių g.31, Klaipėda
2.	Žemės sklypo kadastrinis Nr.	2101/0007:250
3.	Naudojamas žemės sklypo plotas	0.3020 ha
4.	Paskirtis	Kita/ Komerčinės paskirties objektų teritorijos
5.	Žemės sklypo savininkas	UAB „Firma VITI“
6.	Servitutai	Kelio servitutas – teisė važiuoti transporto priemonėmis, naudoti pėsčiųjų taku (viešpataujantis)
7.	Specialiosios naudojimo sąlygos	Elektros tinklų apsaugos zonos (III skyrius, ketvirtasis skirsnis) – 0.013 ha; Požeminio vandens vandenviečių apsaugos zonos (IV skyrius, vienuoliktasis skirsnis) – 0.302 ha;

## II. ŽEMĖS SKLYPO IŠSIDĖSTYMAS:

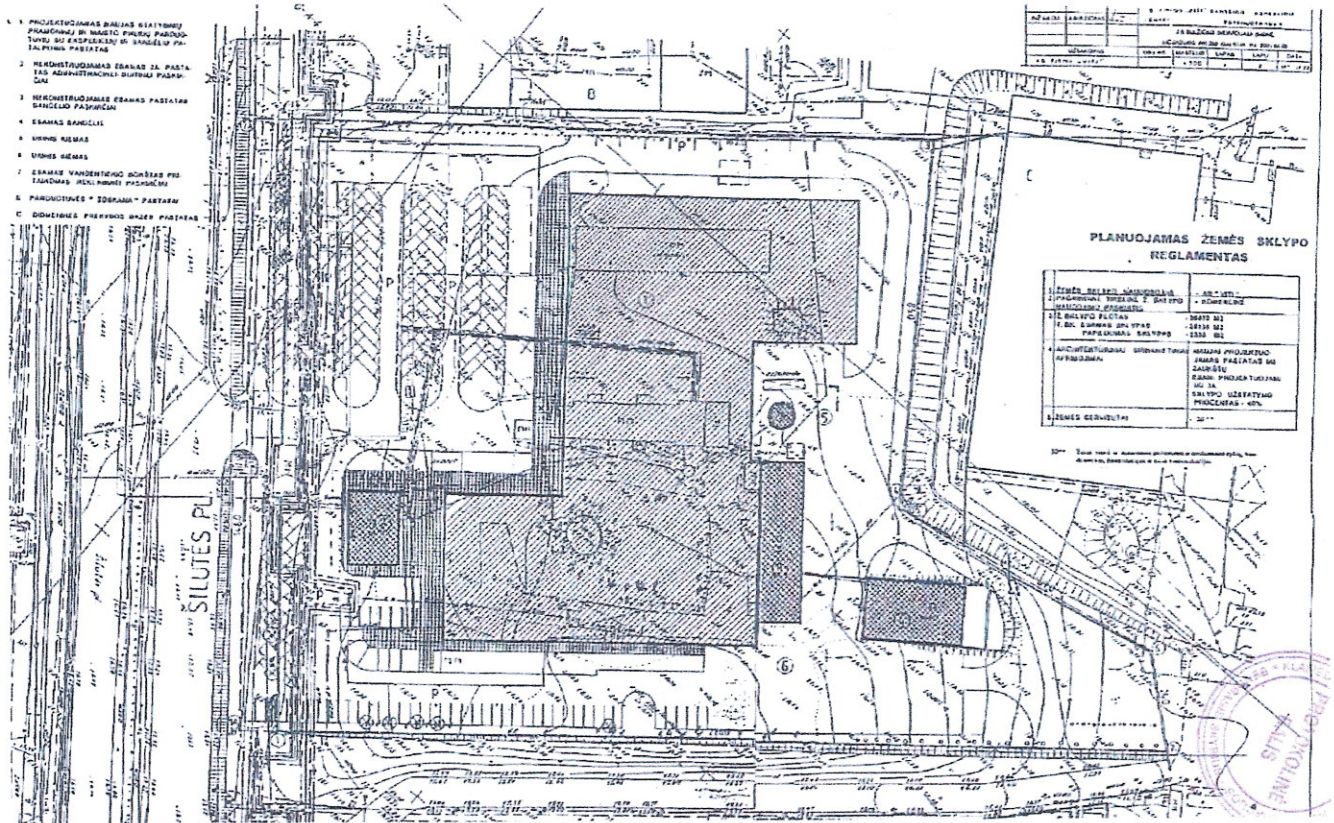
Sklypas ribojasi su esamomis gatvėmis bei komercinės paskirties žemės sklypais;

Ištrauka iš 2007 m. balandžio 5 d. Klaipėdos miesto savivaldybės tarybos sprendimu Nr.T2-110 patvirtinto Klaipėdos miesto bendrojo plano sprendinių

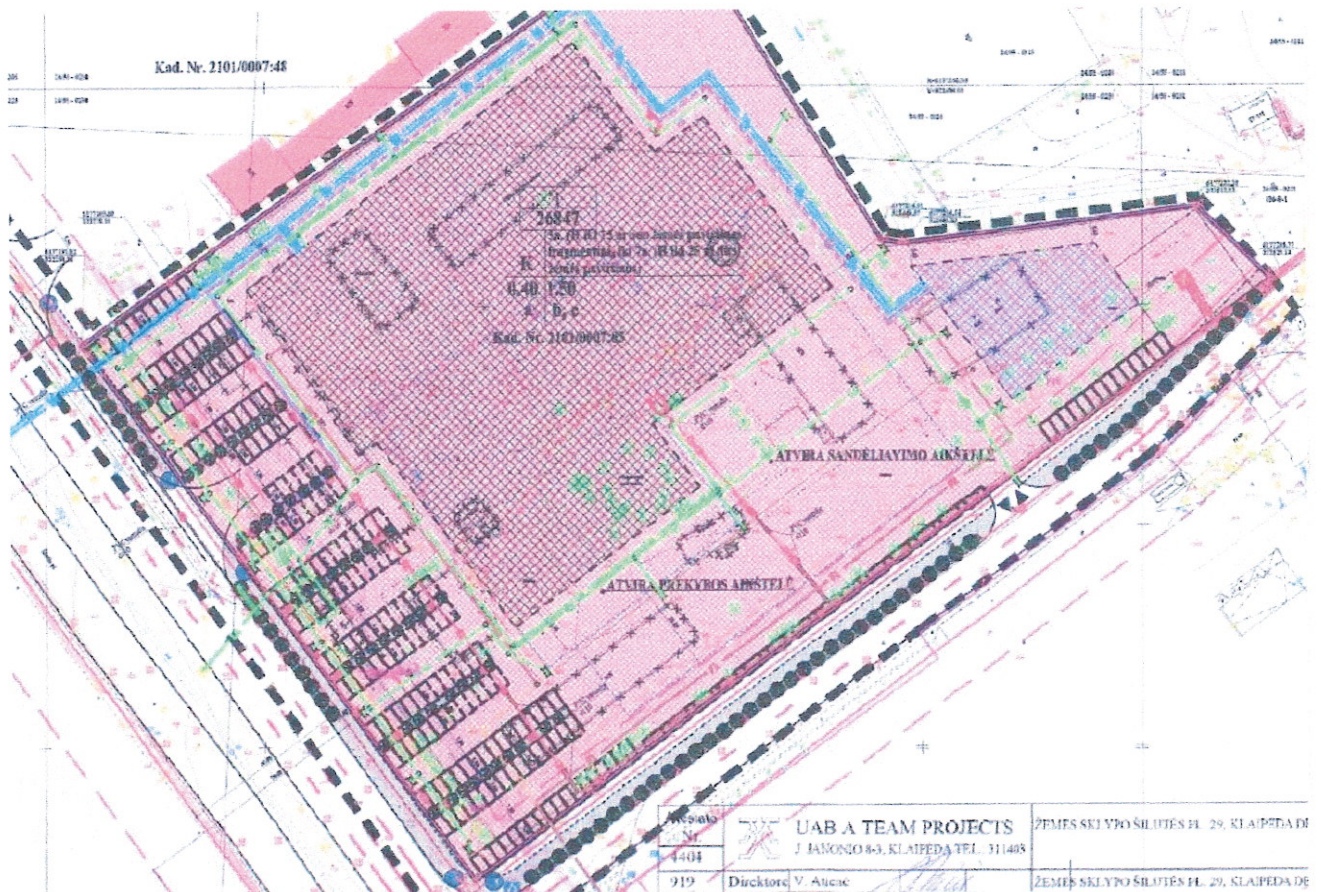


Vadovaujantis Klaipėdos miesto savivaldybės teritorijos bendrojo planu, planuojama teritorija patenka į komercinių objektų teritorijas.

**Žemės sklypo Šilutės pl. 29 detalusis planas, patvirtintas 1999-10-28 Klaipėdos miesto valdybos sprendimu Nr.459**



**Žemės sklypo Šilutės pl. 29 detalusis planas, patvirtintas 2008-04-24 Klaipėdos miesto savivaldybės direktoriaus įsakymu Nr.AD1-745**



**2018 m. 12-19 d. Klaipėdos miesto savivaldybės administracijos direktoriaus įsakymu Nr.AD1-2964 patvirtintas Žemės sklypo Šilutės pl.29 formavimo ir pertvarkymo projektas**



Šio projekto metu sklypas buvo padalintas į du atskirus žemės sklypus, numatant privažiavimui į sklypą Šilutės pl. 31 tarnaujantį kelio servitutą.

## **II. DETALIOJO PLANO KOREKCIJA:**

Vadovaujantis teritorijų planavimo įstatymo (aktuali redakcija nuo 2021-07-01 d.) 28 str. 9 punkto reikalavimais – savivaldybės administracijos direktoriaus sprendimu, pritarus raštu teritorijų planavimo komisijai gali būti koreguojama nustatyta statinių statybos zona, statybos riba ir statybos linija, inžinerinei ir socialinei infrastruktūrai reikalingų teritorijų ir (ar) komunikacinių koridorių ribos, konkretus pastatų ir viešųjų erdvių išdėstymas nekeičiant užstatymo tipo ir nemažinant šių erdvių ploto, automobilių stovėjimo vietų išdėstymas, apželdinama teritorijos dalis, planuojamos teritorijos aprūpinimo inžineriniais tinklais būdai ir susisiekimo komunikacijų išdėstymo principai, joms funkcionuoti reikalingų servitutų poreikis gali būti koreguojami šiuos teritorijų planavimo dokumentus tvirtinančio subjekto sprendimu.

Šiuo atveju detaliojo plano korekcija vykdoma, patvirtinto 2008-04-24 Klaipėdos miesto savivaldybės direktoriaus įsakymu Nr.AD1-745, koregavimas žemės sklype Sandėlių g.31, Klaipėda koreguojant statybos ribą, statinių statymo zoną ir numatant automobilių vietų stovėjimą. 2018-12-19 d. Klaipėdos miesto savivaldybės administracijos direktoriaus įsakymu Nr. AD1-2964 žemės sklypui Šilutės pl.29, buvo patvirtintas formavimo ir pertvarkymo projektas, padalijant sklypą į du sklypus. Jo metu suformuotas viešpataujantis kelio servitutas gretimame sklype.

### ***Gaisrinė sauga:***

Bendru atveju planuojamų pastatų minimalus atsparumo ugniai laipsnis nustatomas – I-II, išlaikant atstumus tarp pastatų (6-8 m) išskyrus atvejus, kai sklype galioja nustatytos specialios žemės naudojimo sąlygos, keičiamas pastato atsparumo ugniai laipsnis, išlaikant atstumus tarp pastatų. Statiniai sklype turi būti išdėstomi taip, kad nebūtų pažeisti gretimų sklypų savininkų ar naudotojų pagrįsti interesai (vadovaujantis STR 2.02.02:2004). Visuomeninės paskirties statiniai ir jų priklausiniai projektuojami vadovaujantis statybos techninio reglamento STR 2.01.01(2):1999 „Esminiai statinio reikalavimai. Gaisrinė sauga“, Gaisrinės saugos pagrindinių reikalavimų, Visuomeninių statinių gaisrinės saugos taisyklių nuostatomis.

Gaisro atveju vanduo bus imamas iš planuojamų priešgaisrinių vandens hidrantų (vietos sprendžiamos techninio projekto rengimo metu). Vadovaujantis Lauko gaisrinio vandentiekio tinklų ir statinių projektavimo ir įrengimo taisyklėmis, užstatytose pastatais ir statiniais teritorijose gaisriniai hidrantai vandentiekio tinkluose turi būti įrengiami kas 150–200 m. Atstumas, skaičiuojant jį pagal ugniagesių tiesiamą vandens liniją, nuo gaisrinio hidranto iki jo saugomo pastato perimetro tolimiausio taško turi būti ne didesnis kaip 200 m. Gaisriniai hidrantai turi būti įrengiami ne toliau kaip 2,5 m nuo važiuojamosios kelio (gatvės) dalies krašto, bet ne arčiau kaip 5 m nuo pastatų sienų. Artimiausias gaisrinė stotis – 5 km atstumu nuo planuojamos teritorijos, adresu Trilapio g. 12, Klaipėda.

Vadovaujantis Gaisrinės saugos normų teritorijų planavimo dokumentams rengti 11 punktu, detaliojo plano sprendiniai sudaro galimybę rengiant statinio techninį projektą įgyvendinti Gaisrinės saugos pagrindiniuose reikalavimuose numatytas sąlygas gaisrų gesinimo ir gelbėjimo automobiliams privažiuoti prie kiekvieno statinio, gaisro gesinimo vandens šaltinio ir gaisrinio hidranto.

Jeį esami hidrantai neatitinka STR 2.07.01:2003 "Vandentiekis ir nuotekų šalintuvas. Pastato inžinerinės sistemos. Lauko inžineriniai tinklai" XLVI skirsnio 374p. nuostatų, sklypų ribose bus įrengiami rezervuarai įrengiant privažiavimą prie jų ir vandens paėmimo vietą, rezervuarų tikslios vietos bus numatomos rengiant techninį projektą

### **III. SPRENDINIAI:**

Statybos riba ir statybos zona koreguojama sklypui Sandėlių g.31, Klaipėda, tikslu padidinti užstatymo ribą, statybos zoną, numatant automobilių parkavimo vietas bei įvažiavimus. Numatomi sprendiniai nesukels neigiamų padarinių gyvenimo ir aplinkos kokybei kituose gretimuose sklypuose. Užstatymo zona ir riba numatoma vientisa, su skirtingais reglamentais, joje planuojamas ir automobilių parkavimas. ***Detalioju planu nustatytas sklypo intensyvumas ir tankumas pakoregavus užstatymo ribą, statinių statybos zoną, nebus viršijamas.*** 2008-04-24 Klaipėdos miesto savivaldybės direktoriaus įsakymu Nr.AD1-745 patvirtintu detalioju planu esami užstatymo rodikliai nekeičiami. Vakarų pusėje nuo sklypo ribos yra neišlaikomi atstumai iki numatomos statinių statybos. Tuo tikslu pridodamas nacionalinės žemės tarnybos sutikimas, dėl atstumo neišlaikymo.

Vadovaujantis 2008 m. balandžio 24 d. įsakymo Nr. AD1-745 „Dėl žemės sklypo Šilutės pl. 29, Klaipėdoje detaliojo plano patvirtinimo“ 3 punktu, nurodyta, „kad už planuojamo sklypo ribų numatyti infrastruktūros įrengimo darbai turi projektuojami su pastato techniniu projektu ir atlikti iki objekto pripažinimo tinkamu naudoti“ lieka galiojantis po detaliojo plano koregavimo patvirtinimo.

#### ***Inžineriniai tinklai:***

Iki planuojamų sklypų yra atvesti centralizuoti vandentiekio, buitinių ir paviršinių nuotekų tinklai, dujotiekio tinklai, nutiesti elektros ir ryšių kabeliai. **Esami inžineriniai tinklai, kurie patenka į statinių statybos zoną, turi būti iškeliami (sprendžiama techniniu projektu).** Inžinerinių tinklų sprendiniai tikslinami techninio projekto rengimo metu. Inžinerinių tinklų tiesimo metu nepabloginti esamų gatvių dangos kokybės, pabloginus – atstatyti.

***Planuojamų pastatų architektūriniai reikalavimai:*** Naudojamos statybinės medžiagos ir apdaila, pvz., stiklas, metalas, plokštės, skarda.

- ***Želdiniai.*** Želdiniai sklypų ribose sprendžiami STR ir kitų teisės aktų nustatyta tvarka arba techninio projekto rengimo metu. Vadovaujantis LR AM 2007-12-21 įsakymu Nr. D1-694 „Dėl atskirųjų komercinės paskirties želdynų plotų normų ir priklausomųjų želdynų normų (plotų) nustatymo tvarkos aprašo patvirtinimo“, želdynų, įskaitant vejas ir gėlynus, rekreacinių teritorijų sklypuose - ne mažesnis kaip 10 % viso žemės sklypo ploto. Detaliojo plano koregavimo metu, nenumatomas medžių šalinimas. Pridedama želdinių taksacija. Vadovaujantis patvirtintu 2008-04-24 Klaipėdos miesto savivaldybės administracijos direktoriaus įsakymu Nr. AD1-745 šiame detaliojo plano koregavime lieka galioti sprendinys, kuris numatyto apželdinimą už sklypo ribos (numatytas sprendinys Klaipėdos miesto savivaldybės tarybos Teritorijų planavimo komiteto posėdžio protokole 2007 m. rugsėjo 25 d. Nr. (1.10)-TAR-125). Palei Sandėlių gatvę ir Šilutės pl. Numatoma pasodinti 68 vnt. Europinių liepų ir 60 vnt. šiaurinio šermukšnio, kurių sprendiniai perkeliama iš galiojančio detaliojo plano.

### **IV. SUSISIEKIMAS (ESAMI KELIAI, GATVĖS):**

Planuojama teritorija yra komercinių objektų teritorijoje, Sandėlių g. Klaipėdos mieste. Susisiekimo

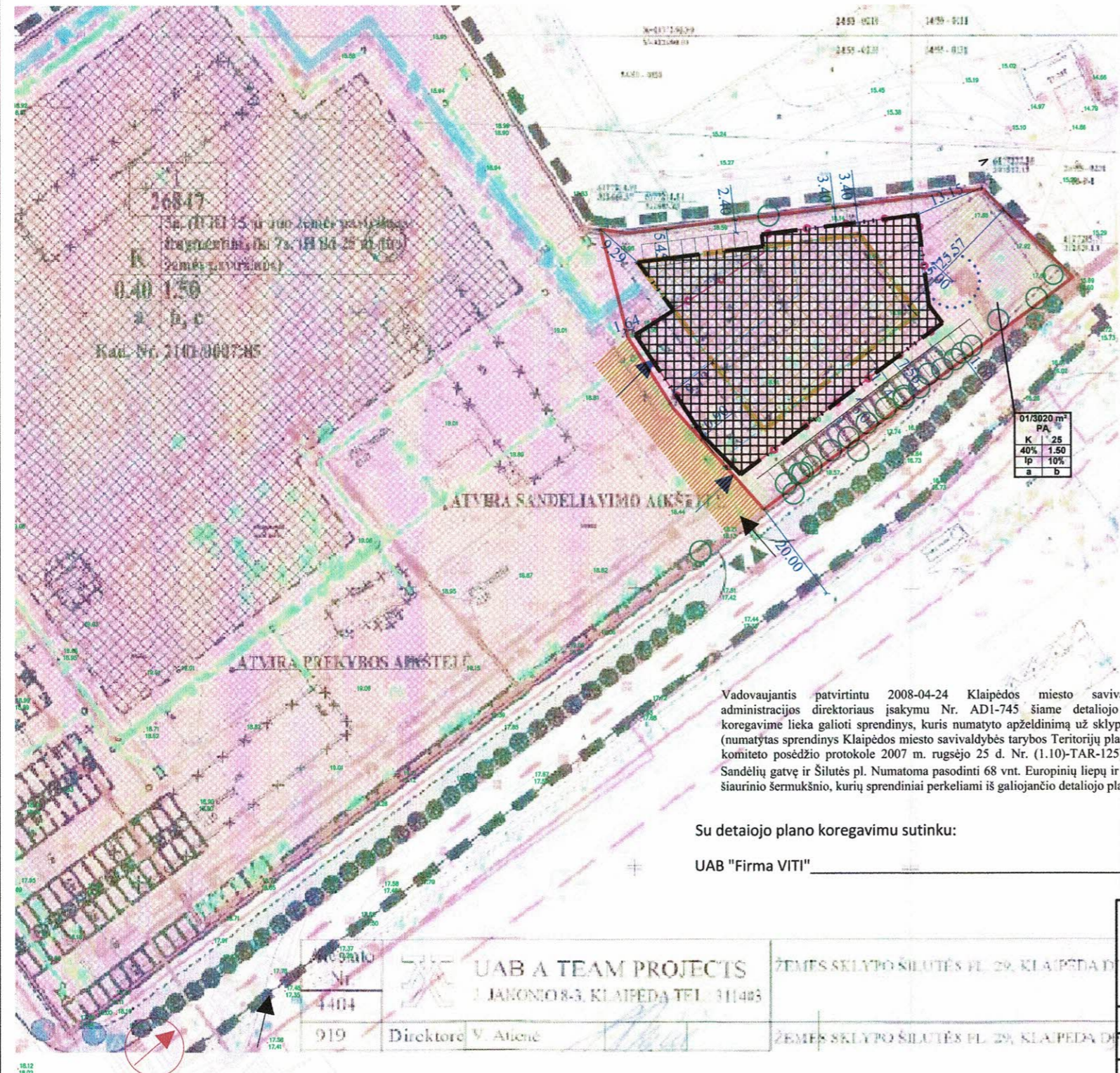
sistema išvystyta. Privažiavimas į sklypą numatomas iš esamos D kategorijos Sandėlių gatvės, kurios atstumas tarp raudonųjų linijų 16 m. Šios gatvės ribose atstumai tarp nuovažų nėra reglamentuojami. Įvažiavimo į sklypą vieta nekeičiama, lieka suplanuota detaliuoju planu. Numatomi papildomi įvažiavimai į sklypą iš servitutinio privažiavimo. Automobilių parkavimas sprendžiamas sklypo ribose. Preliminarus automobilių stovėjimo vietų skaičius nustatytas vadovaujantis STR 2.06.04:2014 „Gatvės ir vietinės reikšmės keliai. Bendrieji reikalavimai“ XIII skyriaus 30 lentele., kai administracinės paskirties pastatams 1 vieta skiriama 25 kv.m pagrindinio ploto. Šiuo koregavimu numatomos dvi aikštelės, kurių bendras parkavimo skaičius 27 vnt. Automobilių stovėjimo vietų skaičius ir konkrečios vietos bus tikslinamos techninio projekto metu, patvirtinus projektuojamų pastatų rodiklius, nekoreguojant detaliuoju plano sprendinių. Atstumai nuo automobilių stovėjimo aikštelių iki pastatų langų neprieštaruoja teisės aktuose ir higienos normose nustatytiems reikalavimams. Automobilių aikštelė planuojama toje pačioje vietoje, kaip ir galiojančiame detaliajame plane.

Galiojančiame detaliajame plane yra suplanuotas naujas įvažiavimas iš Šilutės pl., kurį turi įrengti plano iniciatoriai. Tokiam nuovažos pasikeitimui prieštarauja gretimo sklypo AB „Klaipėdos duona“ valdomo žemės sklypo nuomininkas, kadangi naujos nuovažos išsisukimo spinduliai reikalingi patekti į teritoriją krovininiam transportui būtų neišlaikyti (pridedamas nesutikimas). Šiuo metu esama nuovaža visiškai tenkina šios teritorijos naudotojus ir Vadovaujantis STR 2.06.04:2014 „Gatvės ir vietinės reikšmės keliai. Bendrieji reikalavimai“ toks nuovažos pralaidumas atitinka šio sklypo aptarnavimo galimybes. Atsižvelgiant į tai šiuo projektu siūloma šį įvažiavimą panaikinti. Visi kiti detaliuoju planu numatyti infrastruktūros darbai jau yra įgyvendinti, išskyrus aprašytą naują įvažiavimą iš Šilutės pl. su numatoma įrengti gatvės atkarpa, todėl šiuo etapu atsižvelgiant į išdėstytas aplinkybes suprojektuotas įvažiavimas ir gatvės atkarpa korektūroje numatomi naikinti.

Projekto vadovė S. Kazlauskienė

TERITORIJOS NAUDOJIMO REGLAMENTŲ APRAŠOMOJI LENTELĖ

Teritorijos (jos dalies) Nr.	Sklypo (jo dalies) Nr.	Sklypo (jo dalies) plotas, m <sup>2</sup>	Privalomieji teritorijos naudojimo reglamentai										Papildomi teritorijos naudojimo reglamentai				
			Teritorijos naudojimo tipas	Žemės naudojimo paskirtis	Žemės naudojimo būdai	Leistinas pastatų aukštis		Užstatymo tankis	Užstatymo intensyvumas	Užstatymo tipas	Galimi žemės sklypų dydžiai		Priklausomųjų želdynų ir želdinių teritorijų dalys, %	Pastatų aukštų skaičius	Statinių paskirtys	Kiti reglamentai	
						Nuo žemės paviršiaus, m	Altitudė, m				Mažiausi, m <sup>2</sup>	Didžiausi, m <sup>2</sup>				Servitutų zonos	Specialiosios žemės naudojimo sąlygos
-	01	3020	Paslaugų teritorija	Kita	Komercinės paskirties objektų teritorija	25	43.90	40	1.50	Laisvo planavimo užstatymas	-	-	10	nereguliuota	Negyvenamieji prekybos ir paslaugų paskirties pastatai	Kelio servitutas - teisė važiuoti transporto priemonėmis, naudoti pėsčiųjų taku (viešpataujantis)	Elektros tinklų apsaugos zonos (III skyrius, ketvirtasis skirsnis) - 0.013 ha; Požeminio vandens vandenviečių apsaugos zonos (IV skyrius, vienuoliktasis skirsnis) - 0.302 ha;



Vadovaujantis patvirtintu 2008-04-24 Klaipėdos miesto savivaldybės administracijos direktoriaus įsakymu Nr. AD1-745 šiame detaliojo plano koregavime lieka galioti sprendinys, kuris numatyto apželdinimą už sklypo ribos (numatytas sprendinys Klaipėdos miesto savivaldybės tarybos Teritorijų planavimo komiteto posėdžio protokole 2007 m. rugsėjo 25 d. Nr. (1.10)-TAR-125). Pali Sandėlių gatvę ir Šilutės pl. Numatoma pasodinti 68 vnt. Europinių liepų ir 60 vnt. šiaurinio šermukšnio, kurių sprendiniai perkeltami iš galiojančio detaliojo plano.

Su detaliojo plano koregavimu sutinku:

UAB "Firma VITI"

PRIVALOMIEJI TERITORIJOS TVARKYMO REŽIMO REIKALAVIMAI

- n/m**  
**T**
- |   |   |
|---|---|
| 1 | 2 |
| 3 | 4 |
| 5 | 6 |
| 7 | 8 |
| a |   |
- n-sklypo numeris; m- sklypo plotas m<sup>2</sup>**  
**KONKRETUS TERITORIJOS NAUDOJIMOSI TIPAS**
- 1 GALIMI ŽEMĖS NAUDOJIMO BŪDAI IR JEI NUMATYTA POBŪDŽIAI;
  - 2 LEISTINAS PASTATŲ AUKŠTIS (METRAIS);
  - 3 LEISTINAS ŽEMĖS SKLYPO UŽSTATYMO TANKIS;
  - 4 LEISTINAS SKLYPO UŽSTATYMO INTENSIVUMAS;
  - 5 STATYBOS ZONA (ŽYMIMA GRAFIŠKAI);
  - 6 UŽSTATYMO TIPAS (IŠREIKŠTAS TEKSTINIŲ APIBŪDINIMU IR GRAFIŠKAI - STATYBOS ZONA, STATYBOS RIBA AR LINIJA);
  - 7 SERVITUTAI (ŽYMIMA GRAFIŠKAI IR APRAŠOMA AIŠKINAMAJAME RAŠTE);
  - 8 SUSISIEKIMO SISTEMŲ ORGANIZAVIMAS (ŽYMIMA GRAFIŠKAI IR APRAŠOMA AIŠKINAMAJAME RAŠTE);
  - a TERITORIJOS (ŽEMĖS SKLYPO) APŽELDINIMAS (PROCENTAIS).

- T PASLAUGŲ TERITORIJA (P).**
- 1 KOMERCINĖS PASKIRTIES OBJEKTŲ TERITORIJA (K);
  - 2 LEISTINAS PASTATŲ AUKŠTIS METRAIS, SKAIČIUOJAMAS STATINIO STATYBOS ZONOJE, METRAIS NUO ŽEMĖS SKLYPO PAVIRŠIAUS VIDUTINĖS ALTITUDĖS IKI PASTATO STOGO AR STATINIO KONSTRUKCIJOS AUKŠČIAUSIO TAŠKO.
  - 3 LEISTINAS ŽEMĖS SKLYPO UŽSTATYMO TANKIS.
  - 4 LEISTINAS ŽEMĖS SKLYPO UŽSTATYMO INTENSIVUMAS.
  - 5 STATINIŲ STATYBOS ZONA (žiūrėti sutartinius ženklus);
  - 6 UŽSTATYMO TIPAS (išreikštas tekstiniais apibūdinimais ir grafiškai - statinių statybos zona, statybos riba ar linija) (žiūrėti sutartinius ženklus);
  - 7 SERVITUTAI (išreikštas tekstiniais apibūdinimais ir grafiškai);
  - 8 SUSISIEKIMO SISTEMA ESAMA, AUTOMOBILIŲ PARKAVIMAS SPRENDŽIAMAS SKLYPO RIBOSE.
  - a TERITORIJOS (ŽEMĖS SKLYPO) APŽELDINIMO (PROCENTAIS).

SUTARTINIAI ŽENKLAI

	Esama sklypo riba		Skirtingų režimų riba (teritorija, kurioje galima pastatų statyba, išlaikant normuojamus atstumus iki sklypo ribos arba gavus sutikimą. Aukštingumas - 9 m)
	Esama statybos riba* (teritorija, kurioje statomi pastatai, statiniai, taip pat kiti inžineriniai statiniai (pvz. projektuojamas kiemo aikštelės)),		Skirtingų režimų riba (teritorija, kurioje galima pastatų statyba, išlaikant normuojamus atstumus iki sklypo ribos arba gavus sutikimą. Aukštingumas - 25 m)
	Nauja statybos riba (teritorija, kurioje statomi pastatai, statiniai, taip pat kiti inžineriniai statiniai (pvz. projektuojamas kiemo aikštelės))		Saugomi esami medžiai
	Esama statybos zona*		Esamas įvažiavimas-išvažiavimas*
	Keičiama (papildoma) statybos zona		Naikinamas detalioju planu suplanuotas įvažiavimas-išvažiavimas
	Želdiniai		Tikslinamas įvažiavimas-išvažiavimas
	Servituto zona (koreguojama)		Apsaugos zonos
			Pirmo aukšto pastato riba
			Automobilių stovėjimo vietos

\* - Reglamentai, nustatyti Klaipėdos miesto savivaldybės administracijos direktoriaus 2008-04-24 įsakymu Nr. AD1-745 patvirtintame detaliojo plane.

Detaliojo plano rengėjas: <b>UAB "Project28"</b> H.manto g.7, LT92128 Klaipėda tel. +370 686 69258 e-mail info@project28.lt		Objektas: <b>SKLYPE SANDĖLIŲ G.31 K., KLAIPĖDOS MIESTE., DETALIOJO PLANO KOREGAVIMAS SUPAPRASTINTA TVARKA</b>	
Ateštato Nr. 0008	Direktorė S. Kazlauskienė	Brėžinys: <b>PAGRINDINIAI SPRENDINIAI</b>	Mastelis Laida 1:1000 0
UAB "Firma VITI" Direktorė Ieva Juzeliūnaitė		2021-09-DPK-3	Lapas Lapų 1 1

**DETALŪS METADUOMENYS**

<b>Dokumento sudarytojas (-ai)</b>	Klaipėdos miesto savivaldybė 188710823, Liepų g. 11, LT-91502, Klaipėda
<b>Dokumento pavadinimas (antraštė)</b>	DĖL ŽEMĖS SKLYPO ŠILUTĖS PL. 29, KLAIPĖDOJE, DETALIOJO PLANO KOREGAVIMO PATVIRTINIMO
<b>Dokumento registracijos data ir numeris</b>	2022-06-13 Nr. AD1-800
<b>Dokumento gavimo data ir dokumento gavimo registracijos numeris</b>	–
<b>Dokumento specifikacijos identifikavimo žymuo</b>	ADOC-V1.0
<b>Parašo paskirtis</b>	Pasirašymas
<b>Parašą sukūrusio asmens vardas, pavardė ir pareigos</b>	Gintaras Neniškis, Savivaldybės administracijos direktorius, SAVIVALDYBĖS ADMINISTRACIJOS DIREKTORIUS
<b>Sertifikatas išduotas</b>	GINTARAS NENIŠKIS, Klaipėdos miesto savivaldybės administracija LT
<b>Parašo sukūrimo data ir laikas</b>	2022-06-13 08:46:41 (GMT+03:00)
<b>Parašo formatas</b>	XAdES-T
<b>Laiko žymoje nurodytas laikas</b>	2022-06-13 08:46:51 (GMT+03:00)
<b>Informacija apie sertifikavimo paslaugų teikėją</b>	ADIC CA-B, Asmens dokumentu israsymo centras prie LR VRM LT
<b>Sertifikato galiojimo laikas</b>	2022-05-24 09:43:00 – 2025-05-23 09:43:00
<b>Informacija apie būdus, naudotus metaduomenų vientisumui užtikrinti</b>	"Registravimas" paskirties metaduomenų vientisumas užtikrintas naudojant "RCSC IssuingCA, VI Registru centras - i.k. 124110246 LT" išduotą sertifikatą "Dokumentų valdymo sistema Avilys, Klaipėdos miesto savivaldybės administracija, i.k. 188710823 LT", sertifikatas galioja nuo 2021-12-20 12:35:17 iki 2024-12-19 12:35:17
<b>Pagrindinio dokumento priedų skaičius</b>	2
<b>Pagrindinio dokumento pridedamų dokumentų skaičius</b>	–
<b>Priedamo dokumento sudarytojas (-ai)</b>	–
<b>Priedamo dokumento pavadinimas (antraštė)</b>	–
<b>Priedamo dokumento registracijos data ir numeris</b>	–
<b>Programinės įrangos, kuria naudojantis sudarytas elektroninis dokumentas, pavadinimas</b>	Dokumentų valdymo sistema Avilys, versija 3.5.59
<b>Informacija apie elektroninio dokumento ir elektroninio (-ių) parašo (-ų) tikrinimą (tikrinimo data)</b>	Atitinka specifikacijos keliamus reikalavimus. Visi dokumente esantys elektroniniai parašai galioja (2022-06-13 09:10:02)
<b>Paieškos nuoroda</b>	–
<b>Papildomi metaduomenys</b>	Nuorašą suformavo 2022-06-13 09:10:03 Dokumentų valdymo sistema Avilys