





M 1:10 000






IŠTRAUKA IŠ ŽEMĖLAPIO M 1:50 000

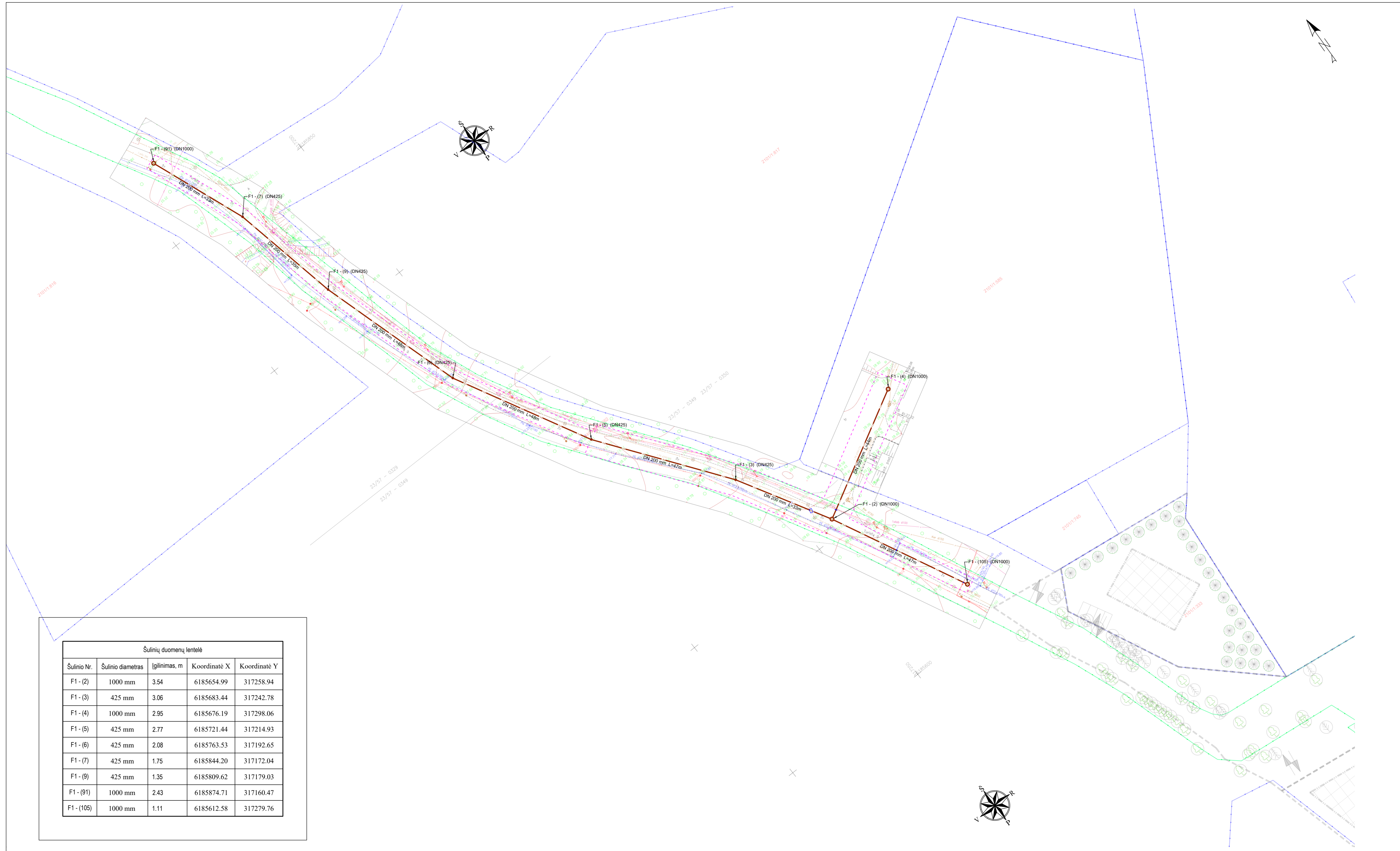


SUTARTINIAI ŽYMĖJIMAI:

-  Registruota inž. kelio sklypo riba
-  Neregistruota inž. kelio sklypo riba
-  Sklypų naudojimo ribos suformuotos atliekant kadastrinius matavimus
-  Projektuojami buitinių nuotekų tinklai

0	2022-05	PROJEKTINIAI PASIŪLYMAI VISUOMENĖS INFORMAVIMUI IR VIEŠINIMUI		
LAIDA	DATA	LAIDOS STATUSAS. KEITIMO PRIEŽASTIS (JEI TAIKOMA)		
KVAL. PATV. DOK. NR.			STATINIO PROJEKTO PAVADINIMAS Buitinių nuotekų tinklų nuo šulinio F1-105 iki šulinio F1-91, Turistų g., Klaipėdos m., statybos projekto techninis darbo projektas	
			STATINIO NUMERIS IR PAVADINIMAS Buitinių nuotekų tinklų nuo šulinio F1-105 iki šulinio F1-91, Turistų g., Klaipėdos m., statybos projekto techninis darbo projektas	
12380	SPV	V. Davydenko		
27461	SPDV	P. Ragelis		
	INŽ.	V. Kubilienė		
			DOKUMENTO PAVADINIMAS Situacijos schema, M 1:10 000, M 1: 50 000	LAIDA 0
LT	PROJEKTO UŽSAKOVAS	DOKUMENTO ŽYMUO		LAPAS
	STATYTOJAS Klaipėdos miesto savivaldybė	8810-00-PP-VN.B-01		LAPŲ 1 1

SITUACIJOS SCHEMA



Šulinių duomenų lentelė

Šulinio Nr.	Šulinio diametras	Ilginimas, m	Koordinatė X	Koordinatė Y
F1 - (2)	1000 mm	3.54	6185654.99	317258.94
F1 - (3)	425 mm	3.06	6185683.44	317242.78
F1 - (4)	1000 mm	2.95	6185676.19	317298.06
F1 - (5)	425 mm	2.77	6185721.44	317214.93
F1 - (6)	425 mm	2.08	6185763.53	317192.65
F1 - (7)	425 mm	1.75	6185844.20	317172.04
F1 - (9)	425 mm	1.35	6185809.62	317179.03
F1 - (91)	1000 mm	2.43	6185874.71	317160.47
F1 - (105)	1000 mm	1.11	6185612.58	317279.76

- PASTABA:
- F1 - SUTARTINIAI ŽYMEJIMAI;
 - PROJ. BUTINIŲ NUOTEKŲ TINKLAS;
 - ESAMI VANDENTIEKIO TINKLAI;
 - ESAMI PAVIRŠINIŲ NUOTEKŲ TINKLAI;
 - ESAMI DRENAŽO TINKLAI;
 - F1 O - PROJ. BUTINIŲ NUOTEKŲ APŽIŪROS ŠULINYS;
 - PROJEKCUJAMO BUTINIŲ NUOTEKŲ TINKLO APSAUGOS ZONA

- PASTABA:
- ESAMŲ TINKLŲ GYLIOUS IR SUSIKIRTIMUS TIKSLINTI STATYBOS DARBU ATLIKIMO METU.
 - PROJEKTE NUMATYTŲ TINKLŲ STATYBAI IR MONTAVIMUI NAUDOTI PAGAL AB "KLAIPĖDOS VANDUOJAMŲ NUOTEKŲ TINKLŲ STANDARTO REIKALAVIMUS (www.vanduo.lt).
 - ŠALINAMI MEDŽIAI NUMATYTI KITŲ PROJEKTŲ. VADOVAVANTIS "S4 HA TERITORIJOS GIRULIUOSE DETALUSIS PLANAS" SPRENDIMAIŠ. ŠIOJ PROJEKTU ŠALINAMI MEDŽIAI NERA NUMATOMI.
 - OBJEKTE PRIEŠ PRAEDANT DARBUS ESAMŲ INŽINERINŲ TINKLŲ APSAUGOS ZONOSE IR ESAMŲ TINKLŲ SANKIRTOSE SU PROJEKCUJAMŲ TINKLŲ REIKALINGA IŠSKYVIESTI OBJEKTA ATSAKINGOS INSTITUCIJOS ATSTOVA EKSPLOATUOJAMŲ TRASŲ NUŽYMEJIMUI VIETUJE ATLIKTI RANKINĮ KONTROLINĮ ATKASIMĄ ESAMŲ INŽINERINŲ TINKLŲ VIETOS IR GYLIO NUSTATYMU/PATIKSLINIMUI.

Subjektinė TIRI verslo ID: ...

Proj. Nr.	2022-05
Proj. Pav.	SPDV
Proj. DOK. NR.	27461
Proj. Pav.	INŽ.
Proj. Pav.	V. Kubilienė

0	2022-05	PROJEKTO PAVADINIMAS	0
LAIDA	DATA	LAIDOS STATUSAS. KEITIMO PRIEŽASTIS (JEI TAIKOMA)	0
KVAL. PATV. DOK. NR.	KELPROJEKTAS	STATINIO PROJEKTO PAVADINIMAS Butinių nuotekų brėžinių nuo šulinio F1-105 iki šulinio F1-91, Turistų g., Klaipėdos m., statybos projekto techninis darbo projektas	0
12380	SPDV	STATINIO NUMERIS IR PAVADINIMAS Butinių nuotekų brėžinių nuo šulinio F1-105 iki šulinio F1-91, Turistų g., Klaipėdos m., statybos projekto techninis darbo projektas	0
27461	SPDV	STATINIO NUMERIS IR PAVADINIMAS Butinių nuotekų brėžinių nuo šulinio F1-105 iki šulinio F1-91, Turistų g., Klaipėdos m., statybos projekto techninis darbo projektas	0
INŽ.	V. Kubilienė	DOKUMENTO PAVADINIMAS BUTINIŲ NUOTEKŲ TINKLŲ PLANAS M 1:500	0
PROJEKTO UŽSAKOVAS	PROJEKTO ŽYMO	LAPAS LAPŲ	1 1
LT	8810-00-PP-VN-B-02	KLIPĖDOS MIŠTO SAVIVALDYBĖ	1 1