



SAMOGITIJS PROJEKTAI

Vigantiškių g. 37A, Buožėnai, LT-88437 Telšių r.sav..
Tel./Faks. 8 620 97394
El. paštas: andriuszilius@gmail.com

Originalas

PROJEKTUOTOJAS MB „SAMOGITIJS PROJEKTAI“

OBJEKTO PAVADINIMAS PRIVAŽIAVIMO KELIO NUO VIRKUČIŲ G. IKI ŽEMĖS SKLYPŲ VIRKUČIŲ G. 21, VIRKUČIŲ G. 21 A, KLAIPĖDA STATYBOS PROJEKTAS

OBJEKTO ADRESAS NUO VIRKUČIŲ G. IKI ŽEMĖS SKLYPŲ VIRKUČIŲ G. 21, VIRKUČIŲ G. 21 A, KLAIPĖDA

PROJEKTO UŽSAKOVAS A. S.

STATYBOS RŪŠIS NAUJA STATYBA

NAUDOJIMO PASKIRTIS SUSISIEKIMO KOMUNIKACIJOS

KATEGORIJA NESUDĖTINGI STATINIAI

PROJEKTO ETAPAS PROJEKTINIAI PASIŪLYMAI

PROJEKTO DALIS BENDROJI DALIS

TOMAS I

PROJEKTO PARENGIMO METAI 2020

PROJEKTO NUMERIS MB/SP-20/11-01-SSP

PROJEKTO SPRENDINIUS TVIRTINU A. S.

(parašas)

Atestato Nr.	Pareigos	Vardas Pavardė	Parašas
34849	Projekto vadovas	Andrius Žilius	

BENDROSIOS DALIES SUDĖTIES ŽINIARAŠTIS

STATINIO PROJEKTO PAVADINIMAS	PRIVAŽIAVIMO KELIO NUO VIRKUČIŲ G. IKI ŽEMĖS SKLYPŲ VIRKUČIŲ G. 21, VIRKUČIŲ G. 21 A, STATYBOS PROJEKTAS
UŽSAKOVAS	A. S.
STADIJA	PROJEKTINIAI PASIŪLYMAI
OBJEKTO NR.	MB/SP-20/11-01-SSP

Dokumeto žymuo	Lapų sk.	Laida	Pavadinimas	Pastaba
-----	2	0	Bendrosios dalies sudėties žiniaraštis	
MB/SP-20/11-01-SSP-BD.AR	2	0	Bendrosios dalies aiškinamasis rašas	
-----	1	0	Bendrieji statinio rodikliai	
MB/SP-20/11-01-SSP-BD-01	1	0	Planas su gretima urbanistine aplinka	
MB/SP-20/11-01-SSP-BD-02	1	0	Dangų planas	
MB/SP-20/11-01-SSP-BD-03	1	0	Skersinis pjūvis	

1. SUPAPRASTINTO STATYBOS PROJEKTO BENDROSIOS DALIES RENGIMO PAGRINDAS

Privažiavimo kelio nuo Virkučių g. iki žemės sklypų Virkučių g. 21, Virkučių g. 21 A, statybos projekto projektiniai pasiūlymai parengti, vadovaujantis:

1. Projektinių pasiūlymų rengimo užduotis;
2. statybos techniniais reglamentais;
3. teritorijų planavimo dokumentai;

1.1. LR įstatymai:

1. LR Statybos įstatymas. 2001-11-08, Nr.IX-583. Pakeitimai: 2013-06-27, Nr. XII-424.
2. LR Aplinkos apsaugos įstatymas. 1996-05-28, Nr.I-1352. Pakeitimai: 2013-05-09, XII-287.
3. LR Žemės įstatymas. 1994-04-26, Nr.I-446; 2004-01-27 Nr.IX-1983.

1.2. Organizaciniai tvarkomieji statybos techniniai reglamentai:

1. STR 1.01.08:2002 Statinio statybos rūšys.
2. STR 1.01.03:2017 Statinių klasifikavimas.
3. STR1.05.01:2017 Statybą leidžiantys dokumentai. Statybos užbaigimas. Statybos sustabdymas. Savavališkos statybos padarinių šalinimas. Statybos pagal neteisėtai išduotą statybą leidžiantį dokumentą padarinių šalinimas.
4. STR 1.06.01:2016 Statybos darbai.
5. STR 1.04.04:2017 Statinio projektavimas, projekto ekspertizė.

1.3. Techninių reikalavimų statybos techniniai ir kiti reglamentai:

1. STR 2.01.01(1):2005 Esminiai statinio reikalavimai (ESR). Mechaninis patvarumas ir pastovumas.
2. STR 2.01.01(3):1999 ESR. Higiena, sveikata, aplinkos apsauga.
3. STR 2.01.01(4):2008 ESR. Naudojimo sauga.
4. STR 2.01.01(5):2008 ESR. Apsauga nuo triukšmo.
5. STR 2.06.04:2014 Gatvės ir vietinės reikšmės keliai. Bendrieji reikalavimai.
6. KTR 1.02:2008 Automobilių keliai.
7. KPT SDK 19 Automobilių kelių standartizuotų dangų konstrukcijų projektavimo taisyklės.
8. R PDTP 12 Pėsčiųjų ir dviračių takų projektavimo rekomendacijos.

Pastaba. Kiekvieno šių leidinių publikacija paskutinės redakcijos, priedai įsigalioję šios SSP dalies išleidimo dieną, jei nėra nurodyta kitaip.

2. PROJEKTUOJAMO STATINIO PAŽINTINIAI DUOMENYS

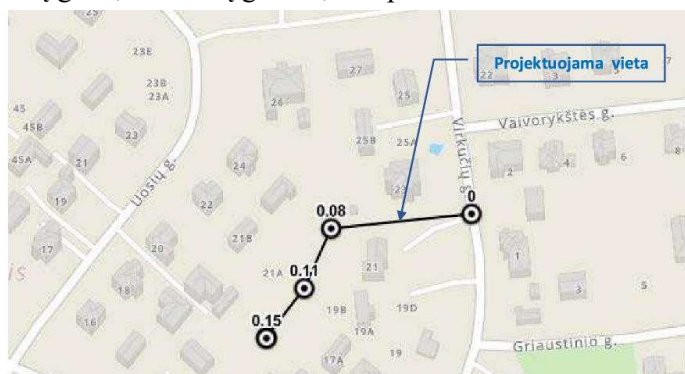
Objekto pavadinimas. Privažiavimo kelio nuo Virkučių g. iki žemės sklypų Virkučių g. 21, Virkučių g. 21 A, statybos projektas.

Statytojas. Klaipėdos miesto savivaldybės administracija.

Užsakovas. A. S.

Projektuotojas. Supaprastinto statybos projekto projektuotojas yra MB „Samogitijos projektai“. Projekto vadovas – Andrius Žilius (atestato Nr.34849, išduotas 2015 07 15).

Objekto adresas. Projektuojamas statinys yra Klaipėdos miesto teritorijoje. Objekto(statinio) adresas: nuo Virkučių g. iki žemės sklypų Virkučių g. 21, Virkučių g. 21A, Klaipėda.



0	2020-11						
Laida	Išleidimo datas	Laidos statusas. Keitimo priežastis (jei taikoma)					
Atestato/ diplo mo Nr.	Projektuotojas: MB „SAMOGITIJS PROJEKTAI“ Adresas: Vigantiškių g. 37A, Buožėnai, Telšių r. Mob. tel.: +370 620 97 394 el. paštas: andriuszilius@gmail.com PAŽYMA NR. 656538.			Statinio projekto pavadinimas: Privažiavimo kelio nuo Virkučių g. iki žemės sklypų Virkučių g. 21, Virkučių g. 21 A, statybos projektas			
34849	PV	A. Žilius		2020.11	Brėžinys: BENDROSIOS DALIES AIŠKINAMASIS RAŠTAS	Mastelis	Laida
						-----	0
LT	Užsakovas:	A. S.			Dokumento žymuo: MB/SP-20/11-01-SSP-BD.AR-01	Lapas	Lapų
	Statinio kat.	Nesudėtingas statinys				1	2
	Statybos rūšis	Nauja statyba					

Statinio statybos rūšis. Pagal STR1.01.08:2002:

- Privažiavimo kelio – naujo statinio statyba;

Statinio paskirtis. Pagal STR 1.01.03:2017:

- Inžinerinio statinio paskirtis – Susisiekimo komunikacijos;
- Pogrupis – Gatvės
- Gatvės kategorija – Ds* ir F

Statinio kategorija. Pagal STR 1.01.03:2017:

- Statinio kategorija – Nesudtingas statinys

Statinio techniniai ir paskirties rodikliai:

- Ilgis – 80m.
- Važiuojamosios dalies plotis – 3,50m.
- Eismo juostų skaičius – 1vnt.
- Eismo juostų plotis – 3,50m.

3. PROJEKTUOJAMŲ STATINIŲ SĄRAŠAS

Susisiekimo sprendiniai:

Gatvės statybos projektiniai sprendiniai parengti vadovaujantis projektinių pasiūlymų užduotimi. Planuojama gatvė įrengiama nuo Virkučių g. iki esančio susiaurėjimo tarp privačių sklypų. Ties su siaurėjimu nesant galimybės įrengti Ds* kategorijos gatvės, nuspręsta gatvę projektuoti iki susiaurėjimo, numatant automobilių apsisukimą bei stovėjimo vietas. Gatvė numatoma vienos eismo juostos. Planuojamos gatvės kategorija Ds*. Iki žemės sklypų Virkučių g. 21, Virkučių g. 21A, bus patenkama projektuojamu pėsčiųjų taku.

Gatvės išilginis profilis suprojektuotas, stengiantis prisitaikyti prie esamo žemės paviršiaus bei aplinkinės teritorijos reljefo.

Supaprastinto statybos projekto rengimo metu bus detalizuojami gatvės ženklų įrengimo, aukščių plano, paviršiaus vandens nuvedimo klausimai. Projekte bus įvertinti normatyviniai atstumai, tinklų apsaugos zonos, dangų konstrukcijos charakteristikos. Projektuojant bus atsižvelgta į gretimų teritorijų apribojimus. Visi sprendiniai bus suderinti su suinteresuotomis organizacijomis.

Inžineriniai tinklai:

Rengiant supaprastintą statybos projektą, visi inžineriniai tinklai, kurie pateks į statomo kelio zoną, bus apsaugoti arba rekonstruojami. Apsaugojimo arba rekonstravimo darbai priklausys šiuos tinklus eksploatuojančių organizacijų keliamų reikalavimų.

Vandens nuvedimas nuo projektuojamos gatvės numatomas į esamus lietaus nuotekų tinklus Virkučių gatvėje ir aplinkines teritorijas.

Žymuo: MB/SP-20/11-01-SSP-BD.AR-02	Lapas	Lapų
	2	2

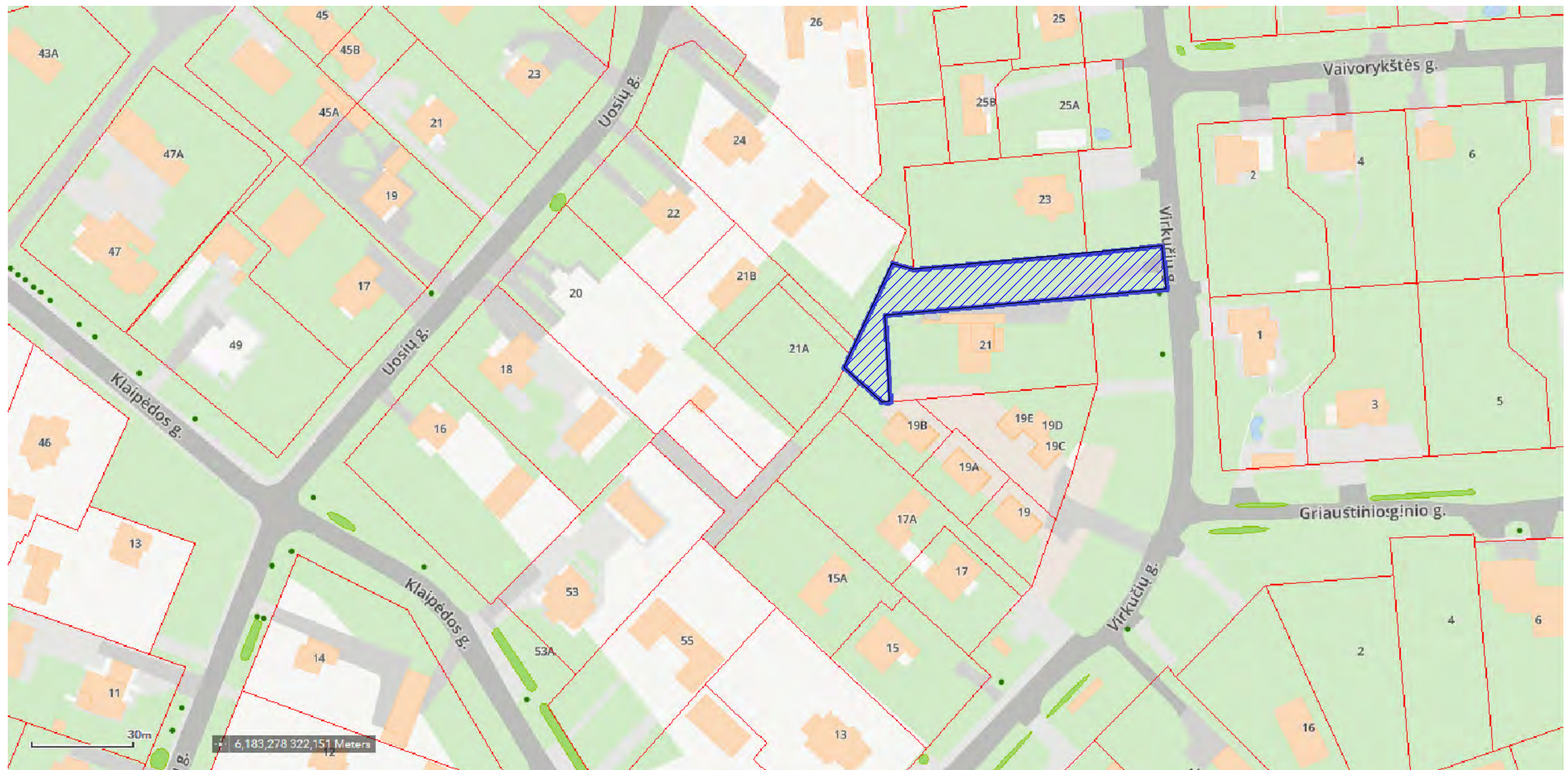
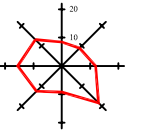
BENDRIEJI STATINIŲ RODIKLIAI

Pavadinimas	Mato vienetas	Kiekis	Pastabos
I. SKLYPAS			
1. Sklypo plotas	m ²	-	
2. Sklypo užstatymo intensyvumas	%	-	
3. Sklypo užstatymo tankumas	%	-	
II. SUSISIEKIMO KOMUNIKACIJOS (Nurodomas kiekvienos paskirties inžinerinių tinklų pavadinimas)			
1. Keliai (gatvės)			
1.1. kategorija	-	Ds*	
1.2. ilgis*	m	80,0	
1.3. važiuojamosios dalies plotis	m	3,50	
1.4. eismo juostų skaičius	m	1	
1.5. eismo juostų plotis	m	3,50	
2. Keliai (gatvės)			
2.1. kategorija	-	F	
2.2. ilgis*	m	65,0	
2.3. važiuojamosios dalies plotis	m	1,80	
2.4. eismo juostų skaičius	m	1	
2.5. eismo juostų plotis	m	1,80	



*Žvaigždute pažymėti rodikliai apskaičiuojami vadovaujantis Nekilnojamojo turto kadastrinių matavimų ir kadastro duomenų surinkimo taisyklėmis, kurias tvirtina Lietuvos Respublikos žemės ūkio ministras. Baigus statybą ir atlikus kadastrinius matavimus šie rodikliai gali turėti neesminių nukrypimų.


Statinio projekto vadovas Andrius Žilius, Atestato Nr. 34849
(vardas, pavardė, kvalifikacijos atestato arba pažymos Nr., data, parašas)

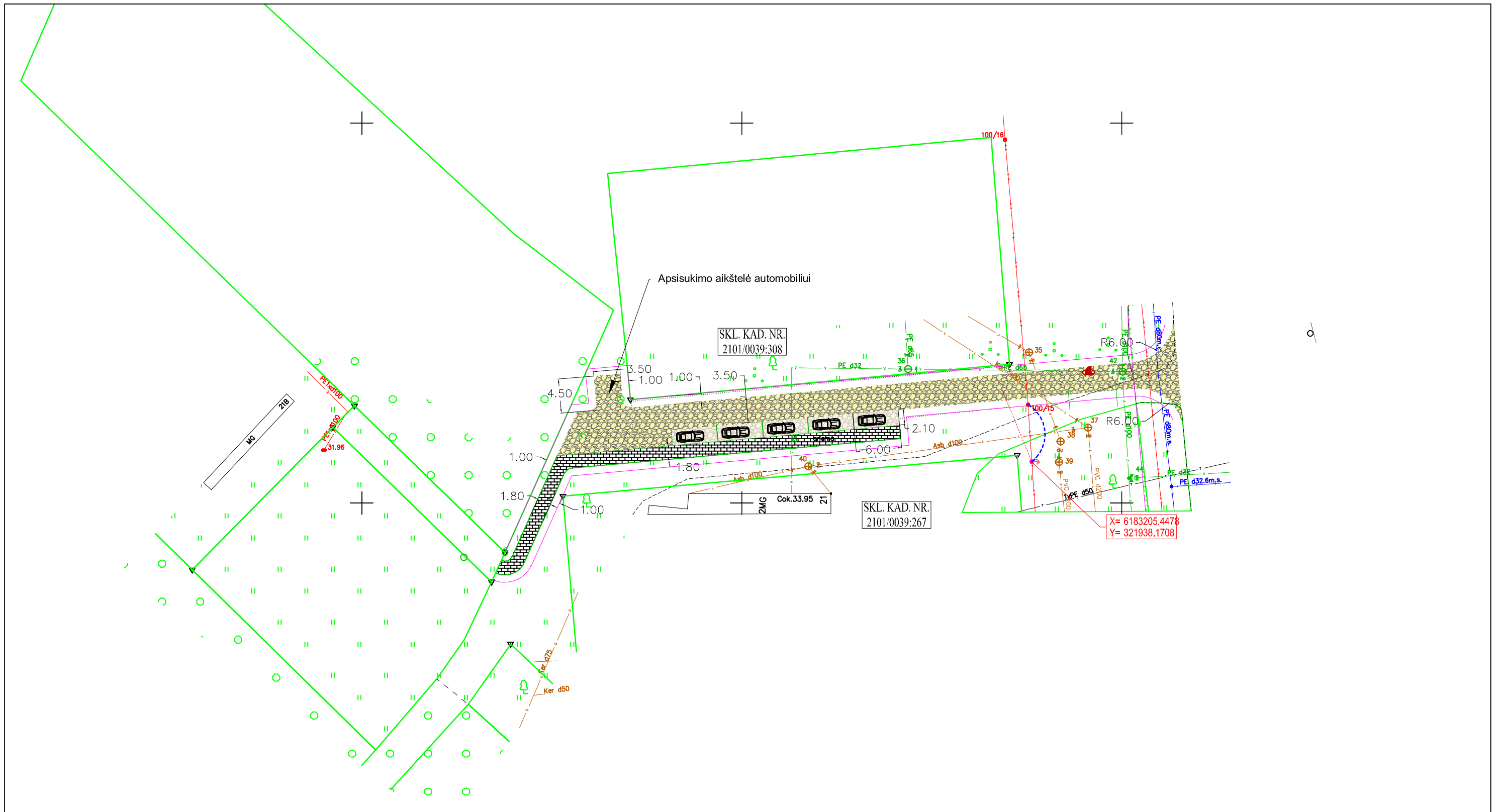
TVIRTINU:  A. S.







SUTARTINIAI ŽYMĖJIMAI

	Projektuojamas privažiuojamasis kelias
	Sklypo ribos

0	2020-11	Laidos statusas. Keitimo priežastis (jei taikoma).					
Laida	Išleidimo data						
Atestato Nr.	 I. k. 305406470 Adresas: Vigančių g. 37A, Buožėnai, LT-88437 Telšių r. Mob. tel.: +370 620 97 394 el. paštas: andriuszilius@gmail.com			Privaziavimo kelio nuo Virkučių g. iki žemės sklypų Virkučių g. 21, Virkučių g. 21 A, Klaipėda statybos projektas			
34849	PV	A. Žilius		2020.11	BRĖŽINYS	Mastelis	Laida
PLANAS SU GRETIMA URBANISTINĘ APLINKA						-----	0
LT	Statytojas	A. S.			DOKUMENTO ŽYMUO		
	Statinio kat.	Nesudėtingas statinys			MB/SP-20/11-01-SSP-BD-01		
	Statybos rūšis	Nauja statyba			Lapas	Lapų	
						1	1



-  Gatvės ir apsisukimo aikštelės danga
-  Automobilių stovėjimo vietos
-  Gatvės raudonoji linija
-  Esamos sklypų ribos

0	2020-11	Laidos statusas. Keitimo priežastis (jei taikoma).				
Laida	Išleidimo data					
Atestato Nr.	 I. k.305406470 Adresas: Vlgantiskiu g. 37A, Buožėnai, LT-88437 Telsių r. Mob. tel.: +370 620 97 394 el. paštas: andriuszilius@gmail.com			Privažiavimo kelio nuo Virkučių g. iki žemės sklypų Virkučių g. 21, Virkučių g. 21 A, Klaipėda statybos projektas		
34849	PV	A. Žilius	2020.11	BRĖŽINYS	Mastelis	
				DANGŲ PLANAS	Laida	
					1:500	0
LT	Statytojas	A. S.			DOKUMENTO ŽYMUO	
	Statinio kat.	Nesudėtingas statinys			Lapas	Lapų
	Statybos rūšis	Nauja statyba			1	1
				MB/SP-20/11-01-SSP-BD-01		

