

Uždaroji akcinė bendrovė „GINDANA“
Juridinio asmens kodas 163351323
Buveinės adresas Garažų g. 2, 92101 Klaipėda
El. p. gindana@gindana.lt

Klaipėdos miesto savivaldybės administracijos
Juridinio asmens kodas 188710823
Liepų g. 11, 91502 Klaipėda

2022-05-03

Turto valdymo skyriui
Siunčiama el. paštu info@klaipeda.lt

PRAŠYMAS
dėl inžinerinių tinklų perdavimo Klaipėdos miesto savivaldybės nuosavybėn

Uždaroji akcinė bendrovė „GINDANA“ nuosavybės teise valdo vandentiekio (unikalus Nr. 4400-5077-7956) ir buitinių nuotekų (unikalus Nr. 4400-5080-0952, unikalus Nr. 4400-5082-9586) tinklus, esančius Gindulių g., Klaipėdoje (žr. pridedamus nekilnojamojo turto registro duomenų bazės išrašus).

Šiuo prašome neatlygintinai perimti Klaipėdos miesto savivaldybės nuosavybėn aukščiau paminėtus vandentiekio (unikalus Nr. 4400-5077-7956) ir buitinių nuotekų (unikalus Nr. 4400-5080-0952, unikalus Nr. 4400-5082-9586) tinklus, esančius Gindulių g., Klaipėdoje.

Pridedama:

1. Nekilnojamojo turto registro duomenų bazės išrašai;
2. Vandentiekio, buitinių nuotekų tinklų geodezinė nuotrauka;
3. Vandentiekio, buitinių nuotekų tinklų kadastro byla.

Pagarbiai,
Uždarnosios akcinės bendrovės „GINDANA“
Direktorius Algimantas Anužis



NEKILNOJAMOJO TURTO REGISTRO DUOMENŲ BAZĖS IŠRAŠAS

2022-05-03 09:51:09

1. Nekilnojamojo turto registre įregistruotas turtas:

Registro Nr.: 44/2279403
 Registro tipas: Statiniai
 Sudarymo data: 2018-08-31

Klaipėda, Gindulų g.

2. Nekilnojamieji daiktai:

2.1.

Nuotekų šalinimo tinklai - Buitinių nuotekų tinklai
 Klaipėda, Gindulų g.

Unikalus daikto numeris: 4400-5080-0952
 Daikto pagrindinė naudojimo paskirtis: Nuotekų šalinimo tinklų
 Žymėjimas plane: 1F
 Statybos pradžios metai: 2017
 Statybos pabaigos metai: 2018
 Statinio kategorija: II grupės nesudėtingasis
 Baigtumo procentas: 100 %

Ilgis: 248.82 m

Medžiaga: Polivinilchloridas

Nuotekų linijos reikšmė: Skirstomoji (kvartinė)

Nuotekų linijos rūšis: Renkamoji

Atkūrimo sąnaudų (statybos vertė): 20000 Eur

Fizinio nusidėvėjimo procentas: 0 %

Atkuriamoji vertė: 20000 Eur

Atkūrimo sąnaudų (statybos vertės) ir atkuriamosios vertės
 nustatymo data: 2018-08-31

Vidutinė rinkos vertė: 20000 Eur

Vidutinės rinkos vertės nustatymo būdas: Atkuriamoji vertė

Vidutinės rinkos vertės nustatymo data: 2018-08-31

Kadastro duomenų nustatymo data: 2018-08-31

2.2.

Nuotekų šalinimo tinklai - Buitinių nuotekų tinklai
 Klaipėda, Gindulų g.

Unikalus daikto numeris: 4400-5082-9586

Daikto pagrindinė naudojimo paskirtis: Nuotekų šalinimo tinklų

Žymėjimas plane: 2F

Statybos pradžios metai: 2017

Statybos pabaigos metai: 2018

Statinio kategorija: I grupės nesudėtingasis

Baigtumo procentas: 100 %

Ilgis: 156.64 m

Medžiaga: Polivinilchloridas

Nuotekų linijos reikšmė: Skirstomoji (kvartinė)

Nuotekų linijos rūšis: Renkamoji

Atkūrimo sąnaudų (statybos vertė): 11900 Eur

Fizinio nusidėvėjimo procentas: 0 %

Atkuriamoji vertė: 11900 Eur

Atkūrimo sąnaudų (statybos vertės) ir atkuriamosios vertės
 nustatymo data: 2018-08-31

Vidutinė rinkos vertė: 11900 Eur

Vidutinės rinkos vertės nustatymo būdas: Atkuriamoji vertė

Vidutinės rinkos vertės nustatymo data: 2018-08-31

Kadastro duomenų nustatymo data: 2018-08-31

3. Daikto priklausiniai iš kito registro: įrašų nėra

4. Nuosavybė:

4.1.

Nuosavybės teisė

Savininkas: Uždaroji akcinė bendrovė "GINDANA", a.k. 163351323

Daiktas: nuotekų šalinimo tinklai Nr. 4400-5080-0952, aprašyti p. 2.1.

nuotekų šalinimo tinklai Nr. 4400-5082-9586, aprašyti p. 2.2.

Įregistravimo pagrindas: 2018-12-13 Deklaracija apie statybos užbaigimą / paskirties pakeitimą Nr. 15

Įrašas galioja: Nuo 2019-01-29

5. Valstybės ir savivaldybių žemės patikėjimo teisė: įrašų nėra

6. Kitos daiktinės teisės: įrašų nėra

7. Juridiniai faktai: įrašų nėra

8. Žymos: įrašų nėra

9. Teritorijos, kuriose taikomos specialiosios žemės naudojimo sąlygos: įrašų nėra

10. Daikto registravimas ir kadastro žymos:

10.1.

Kadastrinius matavimus atliko (kadastro žyma)

SANDRA VALSKIENĖ

Daiktas: nuotekų šalinimo tinklai Nr. 4400-5080-0952, aprašyti p. 2.1.

nuotekų šalinimo tinklai Nr. 4400-5082-9586, aprašyti p. 2.2.

Įregistravimo pagrindas: 2017-09-07 Kvalifikacijos pažymėjimas Nr. 2M-M-2549

2018-08-31 Nekilnojamojo daikto kadastro duomenų byla

Įrašas galioja: Nuo 2019-01-29

10.2.

Suformuotas naujas (daikto registravimas)

Daiktas: nuotekų šalinimo tinklai Nr. 4400-5080-0952, aprašyti p. 2.1.

nuotekų šalinimo tinklai Nr. 4400-5082-9586, aprašyti p. 2.2.
[registravimo pagrindas: 2018-08-31 Nekilnojamojo daikto kadastro duomenų byla
2018-12-13 Deklaracija apie statybos užbaigimą / paskirties pakeitimą Nr. 15
Jrašas galioja: Nuo 2019-01-29

- 11. Registro pastabos ir nuorodos: įrašų nėra
- 12. Kita informacija: įrašų nėra
- 13. Informacija apie duomenų sandoriui tikslinimą: įrašų nėra

Dokumentą atspausdino

VAIDAS MARTINKUS



NEKILNOJAMOJO TURTO REGISTRO DUOMENŲ BAZĖS IŠRAŠAS

2022-05-03 09:48:17

1. Nekilnojamojo turto registre įregistruotas turtas:

Registro Nr.: 44/2278271
 Registro tipas: Statiniai
 Sudarymo data: 2018-08-28

Klaipėda, Gindulių g.

2. Nekilnojamieji daiktai:

2.1.

Vandentiekio tinklai - Vandentiekio tinklai
 Klaipėda, Gindulių g.

Unikalus daikto numeris: 4400-5077-7956

Daikto pagrindinė naudojimo paskirtis: Vandentiekio tinklų

Žymėjimas plane: V

Statybos pradžios metai: 2017

Statybos pabaigos metai: 2018

Statinio kategorija: II grupės nesudėtingasis

Baigtumo procentas: 100 %

Ilgis: 640.36 m

Medžiaga: Polietilenas

Vandentiekio linijos reikšmė: Skirstomoji (kvartalinė)

Atkūrimo sąnaudų (statybos vertė): 61500 Eur

Fizinio nusidėvėjimo procentas: 0 %

Atkuriamoji vertė: 61500 Eur

Atkūrimo sąnaudų (statybos vertės) ir atkuriamosios vertės

nustatymo data: 2018-08-28

Vidutinė rinkos vertė: 61500 Eur

Vidutinės rinkos vertės nustatymo būdas: Atkuriamoji vertė

Vidutinės rinkos vertės nustatymo data: 2018-08-28

Kadastro duomenų nustatymo data: 2018-08-28

3. Daikto priklausiniai iš kito registro: įrašų nėra

4. Nuosavybė:

4.1.

Nuosavybės teisė

Savininkas: Uždaroji akcinė bendrovė "GINDANA", a.k. 163351323

Daiktas: vandentiekio tinklai Nr. 4400-5077-7956, aprašyti p. 2.1.

Įregistravimo pagrindas: 2018-12-13 Deklaracija apie statybos užbaigimą / paskirties pakeitimą Nr. 15

Įrašas galioja: Nuo 2019-01-29

5. Valstybės ir savivaldybių žemės patikėjimo teisė: įrašų nėra

6. Kitos daiktinės teisės : įrašų nėra

7. Juridiniai faktai: įrašų nėra

8. Žymos: įrašų nėra

9. Teritorijos, kuriose taikomos specialiosios žemės naudojimo sąlygos: įrašų nėra

10. Daikto registravimas ir kadastro žymos:

10.1.

Kadastrinius matavimus atliko (kadastro žyma)

SANDRA VALSKIENĖ

Daiktas: vandentiekio tinklai Nr. 4400-5077-7956, aprašyti p. 2.1.

Įregistravimo pagrindas: 2017-09-07 Kvalifikacijos pažymėjimas Nr. 2M-M-2549

2018-08-28 Nekilnojamojo daikto kadastro duomenų byla

Įrašas galioja: Nuo 2019-01-29

10.2.

Suformuotas naujas (daikto registravimas)

Daiktas: vandentiekio tinklai Nr. 4400-5077-7956, aprašyti p. 2.1.

Įregistravimo pagrindas: 2018-08-28 Nekilnojamojo daikto kadastro duomenų byla

2018-12-13 Deklaracija apie statybos užbaigimą / paskirties pakeitimą Nr. 15

Įrašas galioja: Nuo 2019-01-29

11. Registro pastabos ir nuorodos: įrašų nėra

12. Kita informacija: įrašų nėra

13. Informacija apie duomenų sandoriui tikslinimą: įrašų nėra

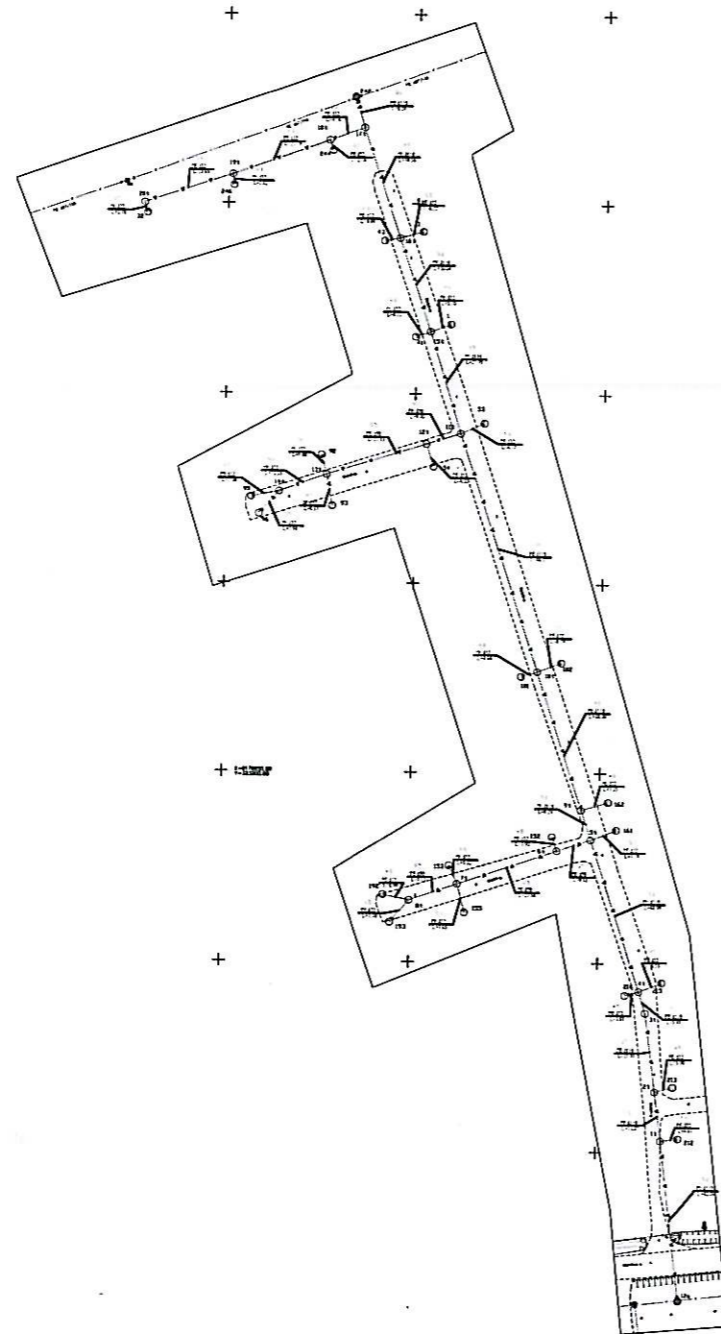
Dokumentą atspausdino

VAIDAS MARTINKUS

29868856.jpg

IŠDĖSTYMO PLANAS

M1:2000



KOPIJA TIKRA

Archyvo Klaipėdos grupės
vyriausioji specialistė

Nijolė Budginiene
2021-05-03

Kadastro duomenims nustatyti naudota medžiaga			
Medžiagos pavadinimas		Medžiagos parengimo data	
Vandentiekio, nuotekų tinklų geodezinė nuotrauka su esamais inžineriniais tinklais, parengta UAB "Vakarų geodezija"		2018-05-11	
Objekto pavadinimas	Vandentiekio tinklai		
Objekto buvimo vieta/adresas	Klaipėdos m. sav. Klaipėdos m. Gindulių g.		
Kadastro duomenų nustatymo data	2018-08-28		
Sandros Valskienės individuali ūkėkla, pažymos nr. 776758\p Klaipėdos g. 17 Gargždai LT-96135			
Matininko kvalifikacijos pažymėjimo Nr.	Pareigos	Vardas ir pavardė	Data
2M-M-2549	Matininkė	SANDRA VALSKIENĖ	2018-08-28

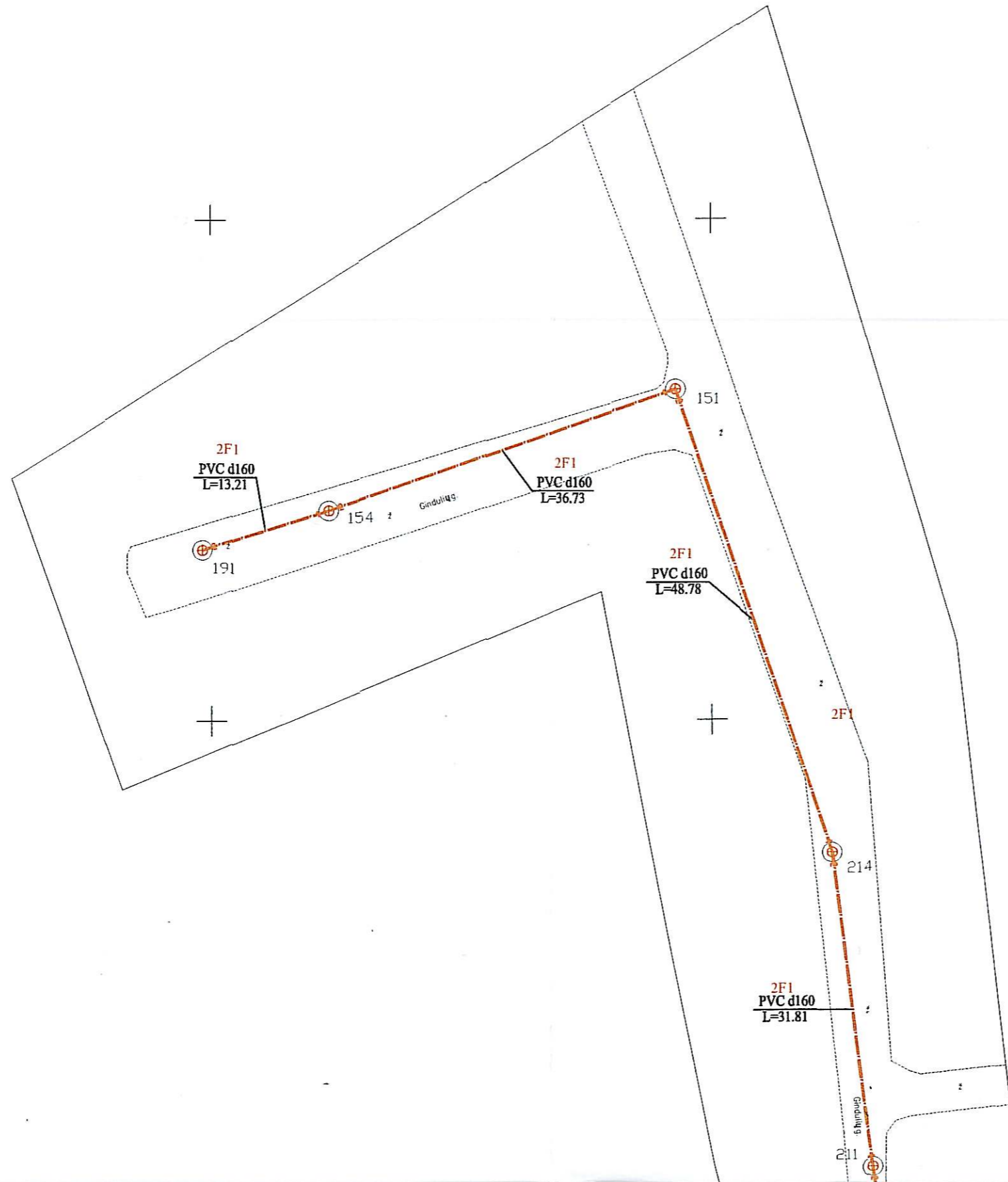
1097976203

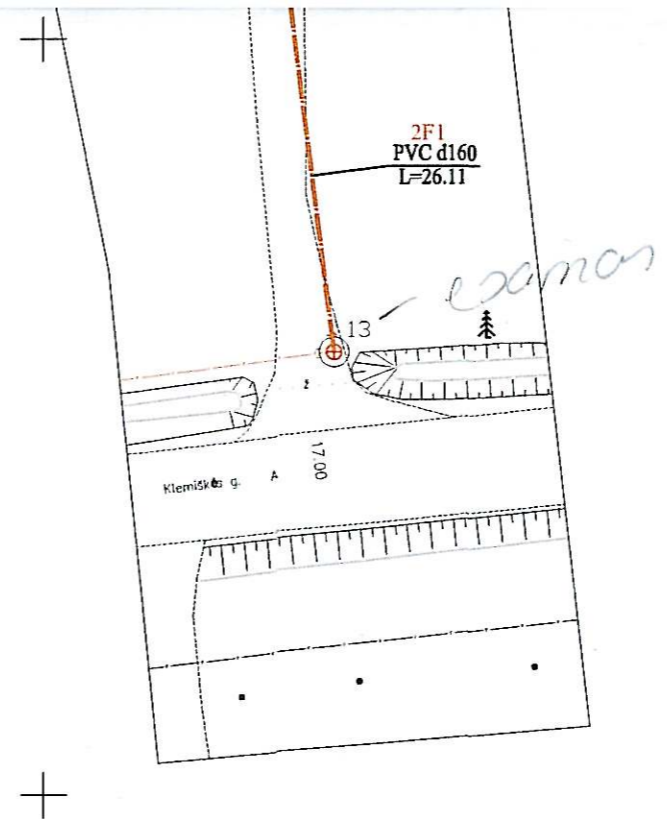
1097976203

IŠDĖSTYMO PLANAS

M1:500

29628321.jpg





KOPIJA TIKRA
 Archyvo Klaipėdos grupės
 vyriausioji specialistė
 Nijolė Budgimienė
 2021-05-03

Imo

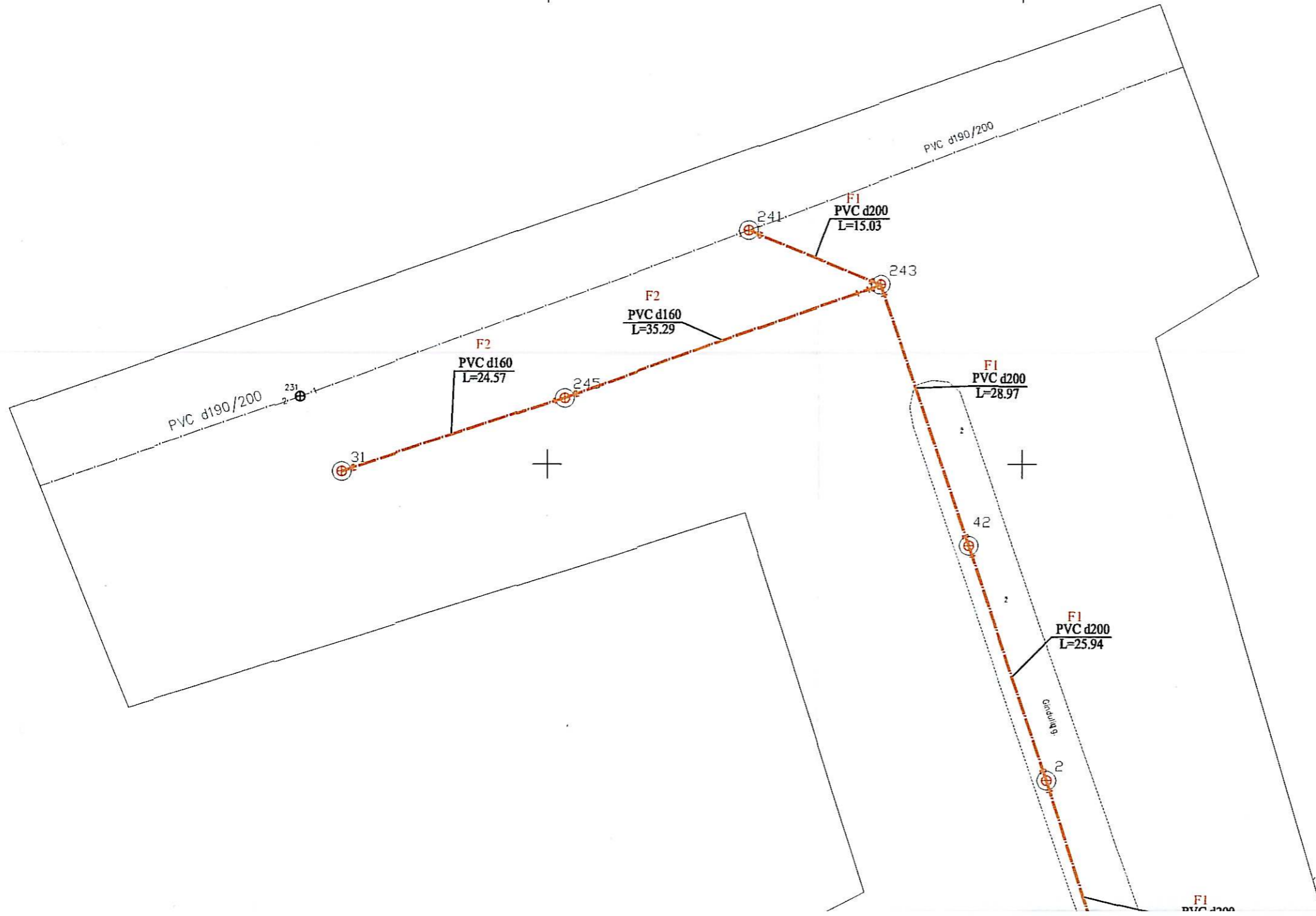
Kadastro duomenims nustatyti naudota medžiaga			
Medžiagos pavadinimas		Medžiagos parengimo data	
Vandentiekio, nuotekų tinklų geodezinė nuotrauka su esamais inžineriniais tinklais, parengta UAB "Vakarų geodezija"		2018-05-11	
Objekto pavadinimas	Buitinių nuotekų tinklai		
Objekto buvimo vieta/adresas	Klaipėdos m. sav. Klaipėdos m. Gindulių g.		
Kadastro duomenų nustatymo data	2018-08-31		
Sandros Valskienės individuali veikla, pažymos Nr. 776758 Klaipėdos g. 17 Gargždai LT-96135			
Matininko kvalifikacijos pažymėjimo Nr.	Pareigos	Vardas ir pavardė	Data
2M-M-2549	Matininkė	SANDRA VALSKIENĖ	2018-08-31

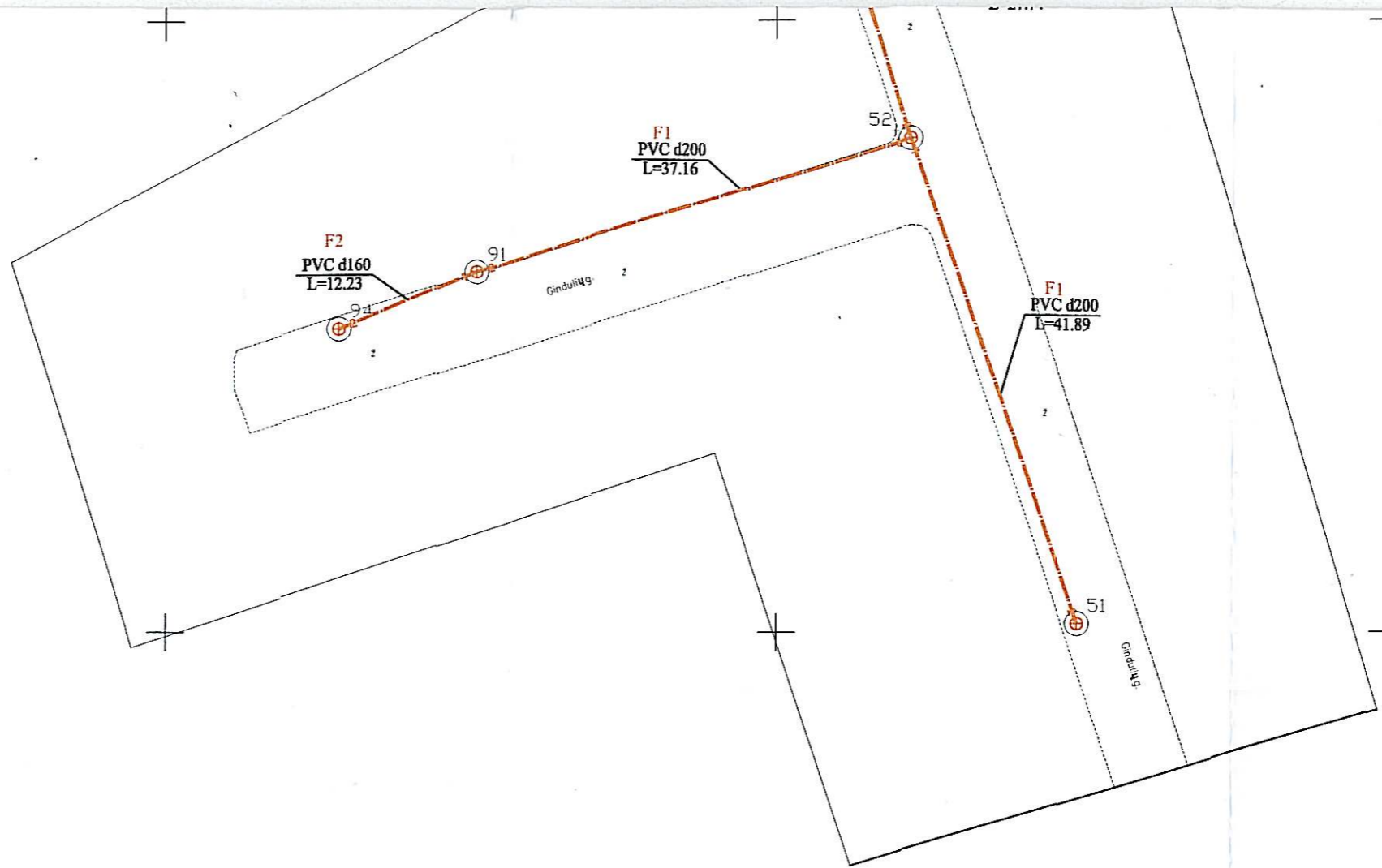
1095479898
 1095479898

IŠDĖSTYMO PLANAS

M1:500

29627628.jpg





+ X=6179850.00
 Y=323200.00



KOPIJA TIKRA
 Archyvo Klaipėdos gr.
 vyriausioji specialistė
Nijolė Budginiene
 2021-05-11

Kadastro duomenims nustatyti naudota medžiaga			
Medžiagos pavadinimas		Medžiagos parengimo data	
Vandentiekio, nuotekų tinklų geodezinė nuotrauka su esamais inžineriniais tinklais, parengta UAB "Vakarų geodezija"		2018-05-11	
Objekto pavadinimas	Buitinių nuotekų tinklai		
Objekto buvimo vieta/adresas	Klaipėdos m. sav. Klaipėdos m. Ginduliu g.		
Kadastro duomenų nustatymo data	2018-08-31		
Sandros Valskienės individuali veikla, pažymos nr. 776758 Klaipėdos g. 17 Gargždai LT-96135			
Matininko kvalifikacijos pažymėjimo Nr.	Pareigos	Vardas ir pavardė	Data
2M-M-2549	Matininkė	SANDRA VALSKIENĖ	2018-08-31

1095472686
 1095472686

Matininkas(-ė) SANDRA VALSKIENĖ, kvalifikacijos pažymėjimo Nr. 2M-M-2549

VANDENTIEKIO TINKLŲ IR JŲ DALIŲ KADSTRO DUOMENYS

Statinio kadastro duomenys

Adresas Klaipėdos m. sav. Klaipėdos m. Gindulių g.
 Paskirtis Vandentiekio tinklą
 Pavadinimas Vandentiekio tinklai
 Žymėjimas plane V
 Kadastro duomenų nustatymo data 2018-08-28
 Statybos būklė Unikalus numeris 4400-5077-7956

Statybos pradžios metai:	2017	Medžiaga:	Polietilenas
Statybos pabaigos metai:	2018	Ilgis: km	
Rekonstravimo pradžios metai:		Ilgis: m	640,36
Rekonstravimo pabaigos metai:		Plotas: kv. m	
Kap. remonto pradžios metai:		Aukštis: m	
Kap. remonto pabaigos metai:		Tūris: kub. m	
Papr. remonto pradžios metai:		Gylis: m	
Papr. remonto pabaigos metai:		Kiekis: vnt.	
Statinio kategorija:	II grupės nesudėtingasis	Koordinatė X:	
Vandentiekio linijos reikšmė:	Skirstomoji (kvartalinė)	Koordinatė Y:	
Baigtumo procentas: %	100		

Statinio sudėtinės dalies kadastro duomenys

Žymėjimas	V1		
Pavadinimas	Vamzdynas (12a-242)		
Statybos pradžios metai:	2017	Medžiaga:	Polietilenas
Statybos pabaigos metai:	2018	Ilgis: m	330,11
Rekonstravimo pradžios metai:		Gylis: m	2
Rekonstravimo pabaigos metai:		Skersmuo: mm	110
Kap. remonto pradžios metai:		Markė:	
Kap. remonto pabaigos metai:			
Papr. remonto pradžios metai:			
Papr. remonto pabaigos metai:			



Statinio sudėtinės dalies kadastro duomenys

Žymėjimas	V2		
Pavadinimas	Vamzdynas (5t-8t;11t-13t)		
Statybos pradžios metai:	2017	Medžiaga:	Polietilenas
Statybos pabaigos metai:	2018	Ilgis: m	87,3
Rekonstravimo pradžios metai:		Gylis: m	2
Rekonstravimo pabaigos metai:		Skersmuo: mm	50
Kap. remonto pradžios metai:		Markė:	
Kap. remonto pabaigos metai:			
Papr. remonto pradžios metai:			
Papr. remonto pabaigos metai:			

Statinio sudėtinės dalies kadastro duomenys

Žymėjimas	V3		
Pavadinimas	Vamzdynas (1t-212;2t-213;4t-216;4t-216;4t-215;5t-161;6t-152;7t-153;7t-155;8t-192;8t-193;9t-162;10t-101;10t-2002;11t-53;12t-54;13t-211;13t-93;14t-95;14t-96;15t-41;15t-161;16t-43;17t-201;18t-244;19t-211;20t-32)		
Statybos pradžios metai:		Ilgis: m	222,95
Statybos pabaigos metai:		Gylis: m	2
Rekonstravimo pradžios metai:		Skersmuo: mm	32
Rekonstravimo pabaigos metai:		Markė:	
Kap. remonto pradžios metai:			
Kap. remonto pabaigos metai:			
Papr. remonto pradžios metai:			
Papr. remonto pabaigos metai:			

Statinio sudėtinės dalies kadastro duomenys

Žymėjimas	242		
Pavadinimas	Šulinys		
Statybos pradžios metai:	2017	Ilgis: m	
Statybos pabaigos metai:	2018	Plotis: m	
Rekonstravimo pradžios metai:		Gylis: m	2,18
Rekonstravimo pabaigos metai:		Skersmuo: mm	1500
Kap. remonto pradžios metai:		Tūris: kub. m	
Kap. remonto pabaigos metai:		Kiekis: vnt.	
Papr. remonto pradžios metai:		Koordinatė X:	6180028,35
Papr. remonto pabaigos metai:		Koordinatė Y:	323233,44
Medžiaga:	Betonas		



* 1 0 9 5 4 5 7 3 8 4 *

Statinio sudėtinės dalies kadastro duomenys

Žymėjimas	12a		
Pavadinimas	Šulinys		
Statybos pradžios metai:	2017	Ilgis: m	
Statybos pabaigos metai:	2018	Plotis: m	
Rekonstravimo pradžios metai:		Gylis: m	2,14
Rekonstravimo pabaigos metai:		Skersmuo: mm	1500
Kap. remonto pradžios metai:		Tūris: kub. m	
Kap. remonto pabaigos metai:		Kiekis: vnt.	
Papr. remonto pradžios metai:		Koordinatė X:	6179710,84
Papr. remonto pabaigos metai:		Koordinatė Y:	323322,49
Medžiaga:	Betonas		

Statinio sudėtinės dalies kadastro duomenys

Žymėjimas	212		
Pavadinimas	Sklendė		
Statybos pradžios metai:	2017	Ilgis: m	
Statybos pabaigos metai:	2018	Plotis: m	
Rekonstravimo pradžios metai:		Gylis: m	1,7
Rekonstravimo pabaigos metai:		Skersmuo: mm	32
Kap. remonto pradžios metai:		Tūris: kub. m	
Kap. remonto pabaigos metai:		Kiekis: vnt.	
Papr. remonto pradžios metai:		Koordinatė X:	6179753,82
Papr. remonto pabaigos metai:		Koordinatė Y:	323321,8
Medžiaga:	Ketus		

Statinio sudėtinės dalies kadastro duomenys

Žymėjimas	213		
Pavadinimas	Sklendė		
Statybos pradžios metai:	2017	Ilgis: m	
Statybos pabaigos metai:	2018	Plotis: m	
Rekonstravimo pradžios metai:		Gylis: m	1,7
Rekonstravimo pabaigos metai:		Skersmuo: mm	32
Kap. remonto pradžios metai:		Tūris: kub. m	
Kap. remonto pabaigos metai:		Kiekis: vnt.	
Papr. remonto pradžios metai:		Koordinatė X:	6179767,49
Papr. remonto pabaigos metai:		Koordinatė Y:	323320,38
Medžiaga:	Ketus		



DB

Statinio sudėtinės dalies kadastro duomenys

Žymėjimas	215		
Pavadinimas	Sklendė		
Statybos pradžios metai:	2017	Ilgis: m	
Statybos pabaigos metai:	2018	Plotis: m	
Rekonstravimo pradžios metai:		Gylis: m	1,7
Rekonstravimo pabaigos metai:		Skersmuo: mm	32
Kap. remonto pradžios metai:		Tūris: kub. m	
Kap. remonto pabaigos metai:		Kiekis: vnt.	
Papr. remonto pradžios metai:		Koordinatė X:	6179795,1
Papr. remonto pabaigos metai:		Koordinatė Y:	323317,07
Medžiaga:	Ketus		

Statinio sudėtinės dalies kadastro duomenys

Žymėjimas	216		
Pavadinimas	Sklendė		
Statybos pradžios metai:	2017	Ilgis: m	
Statybos pabaigos metai:	2018	Plotis: m	
Rekonstravimo pradžios metai:		Gylis: m	1,7
Rekonstravimo pabaigos metai:		Skersmuo: mm	32
Kap. remonto pradžios metai:		Tūris: kub. m	
Kap. remonto pabaigos metai:		Kiekis: vnt.	
Papr. remonto pradžios metai:		Koordinatė X:	6179791,67
Papr. remonto pabaigos metai:		Koordinatė Y:	323307,31
Medžiaga:	Ketus		

Statinio sudėtinės dalies kadastro duomenys

Žymėjimas	161		
Pavadinimas	Sklendė		
Statybos pradžios metai:	2017	Ilgis: m	
Statybos pabaigos metai:	2018	Plotis: m	
Rekonstravimo pradžios metai:		Gylis: m	1,7
Rekonstravimo pabaigos metai:		Skersmuo: mm	32
Kap. remonto pradžios metai:		Tūris: kub. m	
Kap. remonto pabaigos metai:		Kiekis: vnt.	
Papr. remonto pradžios metai:		Koordinatė X:	6179835,19
Papr. remonto pabaigos metai:		Koordinatė Y:	323304,48
Medžiaga:	Ketus		



Statinio sudėtinės dalies kadastro duomenys

Žymėjimas	152		
Pavadinimas	Sklendė		
Statybos pradžios metai:	2017	Ilgis: m	
Statybos pabaigos metai:	2018	Plotis: m	
Rekonstravimo pradžios metai:		Gylis: m	1,7
Rekonstravimo pabaigos metai:		Skersmuo: mm	32
Kap. remonto pradžios metai:		Tūris: kub. m	
Kap. remonto pabaigos metai:		Kiekis: vnt.	
Papr. remonto pradžios metai:		Koordinatė X:	6179833,23
Papr. remonto pabaigos metai:		Koordinatė Y:	323287,62
Medžiaga:	Ketus		

Statinio sudėtinės dalies kadastro duomenys

Žymėjimas	153		
Pavadinimas	Sklendė		
Statybos pradžios metai:	2017	Ilgis: m	
Statybos pabaigos metai:	2018	Plotis: m	
Rekonstravimo pradžios metai:		Gylis: m	1,7
Rekonstravimo pabaigos metai:		Skersmuo: mm	32
Kap. remonto pradžios metai:		Tūris: kub. m	
Kap. remonto pabaigos metai:		Kiekis: vnt.	
Papr. remonto pradžios metai:		Koordinatė X:	6179825,45
Papr. remonto pabaigos metai:		Koordinatė Y:	323260,43
Medžiaga:	Ketus		

Statinio sudėtinės dalies kadastro duomenys

Žymėjimas	155		
Pavadinimas	Sklendė		
Statybos pradžios metai:	2017	Ilgis: m	
Statybos pabaigos metai:	2018	Plotis: m	
Rekonstravimo pradžios metai:		Gylis: m	1,7
Rekonstravimo pabaigos metai:		Skersmuo: mm	32
Kap. remonto pradžios metai:		Tūris: kub. m	
Kap. remonto pabaigos metai:		Kiekis: vnt.	
Papr. remonto pradžios metai:		Koordinatė X:	6179813,22
Papr. remonto pabaigos metai:		Koordinatė Y:	323264,58
Medžiaga:	Ketus		



Statinio sudėtinės dalies kadastro duomenys

Žymėjimas	192		
Pavadinimas	Sklendė		
Statybos pradžios metai:	2017	Ilgis: m	
Statybos pabaigos metai:	2018	Plotis: m	
Rekonstravimo pradžios metai:		Gylis: m	1,7
Rekonstravimo pabaigos metai:		Skersmuo: mm	32
Kap. remonto pradžios metai:		Tūris: kub. m	
Kap. remonto pabaigos metai:		Kiekis: vnt.	
Papr. remonto pradžios metai:		Koordinatė X:	6179817,73
Papr. remonto pabaigos metai:		Koordinatė Y:	323243,15
Medžiaga:	Ketus		

Statinio sudėtinės dalies kadastro duomenys

Žymėjimas	193		
Pavadinimas	Sklendė		
Statybos pradžios metai:	2017	Ilgis: m	
Statybos pabaigos metai:	2018	Plotis: m	
Rekonstravimo pradžios metai:		Gylis: m	1,7
Rekonstravimo pabaigos metai:		Skersmuo: mm	32
Kap. remonto pradžios metai:		Tūris: kub. m	
Kap. remonto pabaigos metai:		Kiekis: vnt.	
Papr. remonto pradžios metai:		Koordinatė X:	6179810,49
Papr. remonto pabaigos metai:		Koordinatė Y:	323244,99
Medžiaga:	Ketus		

Statinio sudėtinės dalies kadastro duomenys

Žymėjimas	162		
Pavadinimas	Sklendė		
Statybos pradžios metai:	2017	Ilgis: m	
Statybos pabaigos metai:	2018	Plotis: m	
Rekonstravimo pradžios metai:		Gylis: m	1,7
Rekonstravimo pabaigos metai:		Skersmuo: mm	32
Kap. remonto pradžios metai:		Tūris: kub. m	
Kap. remonto pabaigos metai:		Kiekis: vnt.	
Papr. remonto pradžios metai:		Koordinatė X:	6179842,45
Papr. remonto pabaigos metai:		Koordinatė Y:	323302,25
Medžiaga:	Ketus		



[Handwritten signature]

Statinio sudėtinės dalies kadastro duomenys

Žymėjimas	101		
Pavadinimas	Sklendė		
Statybos pradžios metai:	2017	Ilgis: m	
Statybos pabaigos metai:	2018	Plotis: m	
Rekonstravimo pradžios metai:		Gylis: m	1,7
Rekonstravimo pabaigos metai:		Skersmuo: mm	32
Kap. remonto pradžios metai:		Tūris: kub. m	
Kap. remonto pabaigos metai:		Kiekis: vnt.	
Papr. remonto pradžios metai:		Koordinatė X:	6179875,46
Papr. remonto pabaigos metai:		Koordinatė Y:	323278,87
Medžiaga:	Ketus		

Statinio sudėtinės dalies kadastro duomenys

Žymėjimas	102		
Pavadinimas	Sklendė		
Statybos pradžios metai:	2017	Ilgis: m	
Statybos pabaigos metai:	2018	Plotis: m	
Rekonstravimo pradžios metai:		Gylis: m	1,7
Rekonstravimo pabaigos metai:		Skersmuo: mm	32
Kap. remonto pradžios metai:		Tūris: kub. m	
Kap. remonto pabaigos metai:		Kiekis: vnt.	
Papr. remonto pradžios metai:		Koordinatė X:	6179879,17
Papr. remonto pabaigos metai:		Koordinatė Y:	323289,45
Medžiaga:	Ketus		

Statinio sudėtinės dalies kadastro duomenys

Žymėjimas	53		
Pavadinimas	Sklendė		
Statybos pradžios metai:	2017	Ilgis: m	
Statybos pabaigos metai:	2018	Plotis: m	
Rekonstravimo pradžios metai:		Gylis: m	1,7
Rekonstravimo pabaigos metai:		Skersmuo: mm	32
Kap. remonto pradžios metai:		Tūris: kub. m	
Kap. remonto pabaigos metai:		Kiekis: vnt.	
Papr. remonto pradžios metai:		Koordinatė X:	6179942,42
Papr. remonto pabaigos metai:		Koordinatė Y:	323268,28
Medžiaga:	Ketus		



Statinio sudėtinės dalies kadastro duomenys

Žymėjimas	54		
Pavadinimas	Sklendė		
Statybos pradžios metai:	2017	Ilgis: m	
Statybos pabaigos metai:	2018	Plotis: m	
Rekonstravimo pradžios metai:		Gylis: m	1,7
Rekonstravimo pabaigos metai:		Skersmuo: mm	32
Kap. remonto pradžios metai:		Tūris: kub. m	
Kap. remonto pabaigos metai:		Kiekis: vnt.	
Papr. remonto pradžios metai:		Koordinatė X:	6179930,86
Papr. remonto pabaigos metai:		Koordinatė Y:	323255
Medžiaga:	Ketus		

Statinio sudėtinės dalies kadastro duomenys

Žymėjimas	92		
Pavadinimas	Sklendė		
Statybos pradžios metai:	2017	Ilgis: m	
Statybos pabaigos metai:	2018	Plotis: m	
Rekonstravimo pradžios metai:		Gylis: m	1,7
Rekonstravimo pabaigos metai:		Skersmuo: mm	32
Kap. remonto pradžios metai:		Tūris: kub. m	
Kap. remonto pabaigos metai:		Kiekis: vnt.	
Papr. remonto pradžios metai:		Koordinatė X:	6179933,92
Papr. remonto pabaigos metai:		Koordinatė Y:	323225,53
Medžiaga:	Ketus		

Statinio sudėtinės dalies kadastro duomenys

Žymėjimas	93		
Pavadinimas	Sklendė		
Statybos pradžios metai:	2017	Ilgis: m	
Statybos pabaigos metai:	2018	Plotis: m	
Rekonstravimo pradžios metai:		Gylis: m	1,7
Rekonstravimo pabaigos metai:		Skersmuo: mm	32
Kap. remonto pradžios metai:		Tūris: kub. m	
Kap. remonto pabaigos metai:		Kiekis: vnt.	
Papr. remonto pradžios metai:		Koordinatė X:	6179920,47
Papr. remonto pabaigos metai:		Koordinatė Y:	323228,44
Medžiaga:	Ketus		



Statinio sudėtinės dalies kadastro duomenys

Žymėjimas	95		
Pavadinimas	Sklendė		
Statybos pradžios metai:	2017	Ilgis: m	
Statybos pabaigos metai:	2018	Plotis: m	
Rekonstravimo pradžios metai:		Gylis: m	1,7
Rekonstravimo pabaigos metai:		Skersmuo: mm	32
Kap. remonto pradžios metai:		Tūris: kub. m	
Kap. remonto pabaigos metai:		Kiekis: vnt.	
Papr. remonto pradžios metai:		Koordinatė X:	6179922,72
Papr. remonto pabaigos metai:		Koordinatė Y:	323207,03
Medžiaga:	Ketus		

Statinio sudėtinės dalies kadastro duomenys

Žymėjimas	96		
Pavadinimas	Sklendė		
Statybos pradžios metai:	2017	Ilgis: m	
Statybos pabaigos metai:	2018	Plotis: m	
Rekonstravimo pradžios metai:		Gylis: m	1,7
Rekonstravimo pabaigos metai:		Skersmuo: mm	32
Kap. remonto pradžios metai:		Tūris: kub. m	
Kap. remonto pabaigos metai:		Kiekis: vnt.	
Papr. remonto pradžios metai:		Koordinatė X:	6179918,24
Papr. remonto pabaigos metai:		Koordinatė Y:	323209,11
Medžiaga:	Ketus		

Statinio sudėtinės dalies kadastro duomenys

Žymėjimas	41		
Pavadinimas	Sklendė		
Statybos pradžios metai:	2017	Ilgis: m	
Statybos pabaigos metai:	2018	Plotis: m	
Rekonstravimo pradžios metai:		Gylis: m	1,7
Rekonstravimo pabaigos metai:		Skersmuo: mm	32
Kap. remonto pradžios metai:		Tūris: kub. m	
Kap. remonto pabaigos metai:		Kiekis: vnt.	
Papr. remonto pradžios metai:		Koordinatė X:	6179965,11
Papr. remonto pabaigos metai:		Koordinatė Y:	323249,95
Medžiaga:	Ketus		



Statinio sudėtinės dalies kadastro duomenys

Žymėjimas	1		
Pavadinimas	Sklendė		
Statybos pradžios metai:	2017	Ilgis: m	
Statybos pabaigos metai:	2018	Plotis: m	
Rekonstravimo pradžios metai:		Gylis: m	1,7
Rekonstravimo pabaigos metai:		Skersmuo: mm	32
Kap. remonto pradžios metai:		Tūris: kub. m	
Kap. remonto pabaigos metai:		Kiekis: vnt.	
Papr. remonto pradžios metai:		Koordinatė X:	6179968,4
Papr. remonto pabaigos metai:		Koordinatė Y:	323259,19
Medžiaga:	Ketus		

Statinio sudėtinės dalies kadastro duomenys

Žymėjimas	3		
Pavadinimas	Sklendė		
Statybos pradžios metai:	2017	Ilgis: m	
Statybos pabaigos metai:	2018	Plotis: m	
Rekonstravimo pradžios metai:		Gylis: m	1,7
Rekonstravimo pabaigos metai:		Skersmuo: mm	32
Kap. remonto pradžios metai:		Tūris: kub. m	
Kap. remonto pabaigos metai:		Kiekis: vnt.	
Papr. remonto pradžios metai:		Koordinatė X:	6179992,76
Papr. remonto pabaigos metai:		Koordinatė Y:	323251,52
Medžiaga:	Ketus		

Statinio sudėtinės dalies kadastro duomenys

Žymėjimas	43		
Pavadinimas	Sklendė		
Statybos pradžios metai:	2017	Ilgis: m	
Statybos pabaigos metai:	2018	Plotis: m	
Rekonstravimo pradžios metai:		Gylis: m	1,7
Rekonstravimo pabaigos metai:		Skersmuo: mm	32
Kap. remonto pradžios metai:		Tūris: kub. m	
Kap. remonto pabaigos metai:		Kiekis: vnt.	
Papr. remonto pradžios metai:		Koordinatė X:	6179990,37
Papr. remonto pabaigos metai:		Koordinatė Y:	323241,56
Medžiaga:	Ketus		



Statinio sudėtinės dalies kadastro duomenys

Žymėjimas	244		
Pavadinimas	Sklendė		
Statybos pradžios metai:	2017	Ilgis: m	
Statybos pabaigos metai:	2018	Plotis: m	
Rekonstravimo pradžios metai:		Gylis: m	1,7
Rekonstravimo pabaigos metai:		Skersmuo: mm	32
Kap. remonto pradžios metai:		Tūris: kub. m	
Kap. remonto pabaigos metai:		Kiekis: vnt.	
Papr. remonto pradžios metai:		Koordinatė X:	6180014,18
Papr. remonto pabaigos metai:		Koordinatė Y:	323227,6
Medžiaga:	Ketus		

Statinio sudėtinės dalies kadastro duomenys

Žymėjimas	246		
Pavadinimas	Sklendė		
Statybos pradžios metai:	2017	Ilgis: m	
Statybos pabaigos metai:	2018	Plotis: m	
Rekonstravimo pradžios metai:		Gylis: m	1,7
Rekonstravimo pabaigos metai:		Skersmuo: mm	32
Kap. remonto pradžios metai:		Tūris: kub. m	
Kap. remonto pabaigos metai:		Kiekis: vnt.	
Papr. remonto pradžios metai:		Koordinatė X:	6180004,79
Papr. remonto pabaigos metai:		Koordinatė Y:	323201,43
Medžiaga:	Ketus		

Statinio sudėtinės dalies kadastro duomenys

Žymėjimas	32		
Pavadinimas	Sklendė		
Statybos pradžios metai:	2017	Ilgis: m	
Statybos pabaigos metai:	2018	Plotis: m	
Rekonstravimo pradžios metai:		Gylis: m	1,7
Rekonstravimo pabaigos metai:		Skersmuo: mm	32
Kap. remonto pradžios metai:		Tūris: kub. m	
Kap. remonto pabaigos metai:		Kiekis: vnt.	
Papr. remonto pradžios metai:		Koordinatė X:	6179997,17
Papr. remonto pabaigos metai:		Koordinatė Y:	323178,51
Medžiaga:	Ketus		

Matininkė

SANDRA VALSKIENĖ



* 1 0 9 5 4 5 7 3 8 4 *

2018-11-09 13:55:25

Lapas 11 iš 11

KOPIJA TIKRA

Matininkas(-ė) SANDRA VALSKIENĖ, kvalifikacijos pažymėjimo Nr. 2M-M-2549

NUOTEKŲ ŠALINIMO TINKLŲ IR JŲ DALIŲ KADASTRO DUOMENYS

Statinio kadastro duomenys

Adresas Klaipėdos m. sav. Klaipėdos m. Gindulių g.

Paskirtis Nuotekų šalinimo tinklų

Pavadinimas Buitinių nuotekų tinklai

Žymėjimas plane 1F

Kadastro duomenų nustatymo data 2018-08-31

Statybos būklė

Unikalus numeris 4400-5080-0952

Statybos pradžios metai:	2017	Baigtumo procentas: %	100
Statybos pabaigos metai:	2018	Medžiaga:	Polivinilchloridas
Rekonstravimo pradžios metai:		Ilgis: m	248,82
Rekonstravimo pabaigos metai:		Ilgis: km	
Kap. remonto pradžios metai:		Plotas: kv. m	
Kap. remonto pabaigos metai:		Tūris: kub. m	
Papr. remonto pradžios metai:		Kiekis: vnt.	
Papr. remonto pabaigos metai:		Koordinatė X:	
Statinio kategorija:	II grupės nesudėtingasis	Koordinatė Y:	
Nuotekų linijos reikšmė:	Skirstomoji (kvartalinė)		
Nuotekų įrenginio reikšmė:			
Nuotekų linijos rūšis:	Renkamoji		
Nuotekų linijos būdas:	Buitinė		

Statinio sudėtinės dalies kadastro duomenys

Žymėjimas	F1		
Pavadinimas	Vamzdynas (241-243;243-42;42-2;2-52;52-91;52-51)		
Statybos pradžios metai:	2017	Medžiaga:	Polivinilchloridas
Statybos pabaigos metai:	2018	Ilgis: m	176,73
Rekonstravimo pradžios metai:		Skersmuo: mm	200
Rekonstravimo pabaigos metai:		Gylis: m	2
Kap. remonto pradžios metai:		Markė:	
Kap. remonto pabaigos metai:			
Papr. remonto pradžios metai:			
Papr. remonto pabaigos metai:			



Statinio sudėtinės dalies kadastro duomenys

Žymėjimas	F2		
Pavadinimas	Vamzdynas (31-245;245-243;94-91)		
Statybos pradžios metai:	2017	Medžiaga:	Polivinilchloridas
Statybos pabaigos metai:	2018	Ilgis: m	72,09
Rekonstravimo pradžios metai:		Skersmuo: mm	160
Rekonstravimo pabaigos metai:		Gylis: m	2
Kap. remonto pradžios metai:		Markė:	
Kap. remonto pabaigos metai:			
Papr. remonto pradžios metai:			
Papr. remonto pabaigos metai:			

Statinio sudėtinės dalies kadastro duomenys

Žymėjimas	243		
Pavadinimas	Šulinys		
Statybos pradžios metai:	2017	Ilgis: m	
Statybos pabaigos metai:	2018	Plotis: m	
Rekonstravimo pradžios metai:		Gylis: m	3
Rekonstravimo pabaigos metai:		Skersmuo: mm	1000
Kap. remonto pradžios metai:		Tūris: kub. m	
Kap. remonto pabaigos metai:		Kiekis: vnt.	
Papr. remonto pradžios metai:		Koordinatė X:	6180018,82
Papr. remonto pabaigos metai:		Koordinatė Y:	323235,05
Medžiaga:	Betonas		

Statinio sudėtinės dalies kadastro duomenys

Žymėjimas	42		
Pavadinimas	Šulinys		
Statybos pradžios metai:	2017	Ilgis: m	
Statybos pabaigos metai:	2018	Plotis: m	
Rekonstravimo pradžios metai:		Gylis: m	2,96
Rekonstravimo pabaigos metai:		Skersmuo: mm	425
Kap. remonto pradžios metai:		Tūris: kub. m	
Kap. remonto pabaigos metai:		Kiekis: vnt.	
Papr. remonto pradžios metai:		Koordinatė X:	6179991,4
Papr. remonto pabaigos metai:		Koordinatė Y:	323244,38
Medžiaga:	Plastikas		



Statinio sudėtinės dalies kadastro duomenys

Žymėjimas	2		
Pavadinimas	Šulinys		
Statybos pradžios metai:	2017	Ilgis: m	
Statybos pabaigos metai:	2018	Plotis: m	
Rekonstravimo pradžios metai:		Gylis: m	2,37
Rekonstravimo pabaigos metai:		Skersmuo: mm	425
Kap. remonto pradžios metai:		Tūris: kub. m	
Kap. remonto pabaigos metai:		Kiekis: vnt.	
Papr. remonto pradžios metai:		Koordinatė X:	6179966,81
Papr. remonto pabaigos metai:		Koordinatė Y:	323252,63
Medžiaga:	Plastikas		

Statinio sudėtinės dalies kadastro duomenys

Žymėjimas	52		
Pavadinimas	Šulinys		
Statybos pradžios metai:	2017	Ilgis: m	
Statybos pabaigos metai:	2018	Plotis: m	
Rekonstravimo pradžios metai:		Gylis: m	1,74
Rekonstravimo pabaigos metai:		Skersmuo: mm	1000
Kap. remonto pradžios metai:		Tūris: kub. m	
Kap. remonto pabaigos metai:		Kiekis: vnt.	
Papr. remonto pradžios metai:		Koordinatė X:	6179940,34
Papr. remonto pabaigos metai:		Koordinatė Y:	323260,94
Medžiaga:	Betonas		

Statinio sudėtinės dalies kadastro duomenys

Žymėjimas	91		
Pavadinimas	Šulinys		
Statybos pradžios metai:	2017	Ilgis: m	
Statybos pabaigos metai:	2018	Plotis: m	
Rekonstravimo pradžios metai:		Gylis: m	2,54
Rekonstravimo pabaigos metai:		Skersmuo: mm	425
Kap. remonto pradžios metai:		Tūris: kub. m	
Kap. remonto pabaigos metai:		Kiekis: vnt.	
Papr. remonto pradžios metai:		Koordinatė X:	6179929,44
Papr. remonto pabaigos metai:		Koordinatė Y:	323225,41
Medžiaga:	Plastikas		



Statinio sudėtinės dalies kadastro duomenys

Žymėjimas	51		
Pavadinimas	Šulinys		
Statybos pradžios metai:	2017	Ilgis: m	
Statybos pabaigos metai:	2018	Plotis: m	
Rekonstravimo pradžios metai:		Gylis: m	1,69
Rekonstravimo pabaigos metai:		Skersmuo: mm	1000
Kap. remonto pradžios metai:		Tūris: kub. m	
Kap. remonto pabaigos metai:		Kiekis: vnt.	
Papr. remonto pradžios metai:		Koordinatė X:	6179900,69
Papr. remonto pabaigos metai:		Koordinatė Y:	323274,46
Medžiaga:	Betonas		

Statinio sudėtinės dalies kadastro duomenys

Žymėjimas	245		
Pavadinimas	Šulinys		
Statybos pradžios metai:	2017	Ilgis: m	
Statybos pabaigos metai:	2018	Plotis: m	
Rekonstravimo pradžios metai:		Gylis: m	2,23
Rekonstravimo pabaigos metai:		Skersmuo: mm	425
Kap. remonto pradžios metai:		Tūris: kub. m	
Kap. remonto pabaigos metai:		Kiekis: vnt.	
Papr. remonto pradžios metai:		Koordinatė X:	6180006,99
Papr. remonto pabaigos metai:		Koordinatė Y:	323201,8
Medžiaga:	Plastikas		

Statinio sudėtinės dalies kadastro duomenys

Žymėjimas	31		
Pavadinimas	Šulinys		
Statybos pradžios metai:	2017	Ilgis: m	
Statybos pabaigos metai:	2018	Plotis: m	
Rekonstravimo pradžios metai:		Gylis: m	1,93
Rekonstravimo pabaigos metai:		Skersmuo: mm	1000
Kap. remonto pradžios metai:		Tūris: kub. m	
Kap. remonto pabaigos metai:		Kiekis: vnt.	
Papr. remonto pradžios metai:		Koordinatė X:	6179999,27
Papr. remonto pabaigos metai:		Koordinatė Y:	323178,47
Medžiaga:	Betonas		



[Handwritten signature]

Statinio sudėtinės dalies kadastro duomenys

Žymėjimas	94		
Pavadinimas	Šulinys		
Statybos pradžios metai:	2017	Ilgis: m	
Statybos pabaigos metai:	2018	Plotis: m	
Rekonstravimo pradžios metai:		Gylis: m	1,97
Rekonstravimo pabaigos metai:		Skersmuo: mm	1000
Kap. remonto pradžios metai:		Tūris: kub. m	
Kap. remonto pabaigos metai:		Kiekis: vnt.	
Papr. remonto pradžios metai:		Koordinatė X:	6179924,66
Papr. remonto pabaigos metai:		Koordinatė Y:	323214,15
Medžiaga:	Betonas		

Matininkė

SANDRA VALSKIENĖ



* 1 0 9 5 4 5 6 7 5 9 *

2018-11-09 11:46:07

Lapas 4 iš 5

KOPĖJA TIKRA

[Handwritten signature]

Matininkas(-ė) SANDRA VALSKIENĖ, kvalifikacijos pažymėjimo Nr. 2M-M-2549

NUOTEKŲ ŠALINIMO TINKLŲ IR JŲ DALIŲ KADASTRO DUOMENYS

Statinio kadastro duomenys

Adresas Klaipėdos m. sav. Klaipėdos m. Gindulių g.
 Paskirtis Nuotekų šalinimo tinklų
 Pavadinimas Buitinių nuotekų tinklai
 Žymėjimas plane 2F
 Kadastro duomenų nustatymo data 2018-08-31
 Statybos būklė Unikalus numeris 4400-5082-9586

Statybos pradžios metai:	2017	Baigtumo procentas: %	100
Statybos pabaigos metai:	2018	Medžiaga:	Polivinilchloridas
Rekonstravimo pradžios metai:		Ilgis: m	156,64
Rekonstravimo pabaigos metai:		Ilgis: km	
Kap. remonto pradžios metai:		Plotas: kv. m	
Kap. remonto pabaigos metai:		Tūris: kub. m	
Papr. remonto pradžios metai:		Kiekis: vnt.	
Papr. remonto pabaigos metai:		Koordinatė X:	
Statinio kategorija:	I grupės nesudėtingasis	Koordinatė Y:	
Nuotekų linijos reikšmė:	Skirstomoji (kvartalinė)		
Nuotekų įrenginio reikšmė:			
Nuotekų linijos rūšis:	Renkamoji		
Nuotekų linijos būdas:	Buitinė		

Statinio sudėtinės dalies kadastro duomenys

Žymėjimas	2F1		
Pavadinimas	Vamzdynas (191-154;154-151;151-214;214-211;211-13)		
Statybos pradžios metai:	2017	Medžiaga:	Polivinilchloridas
Statybos pabaigos metai:	2018	Ilgis: m	156,64
Rekonstravimo pradžios metai:		Skersmuo: mm	160
Rekonstravimo pabaigos metai:		Gylis: m	2
Kap. remonto pradžios metai:		Markė:	
Kap. remonto pabaigos metai:			
Papr. remonto pradžios metai:			
Papr. remonto pabaigos metai:			



* 1 0 9 5 4 5 6 8 3 6 *

2018-11-09 13:33:41

Lapas 1 iš 3

KOPIJA TIKRA

Statinio sudėtinės dalies kadastro duomenys

Žymėjimas	151		
Pavadinimas	Šulinys		
Statybos pradžios metai:	2017	Ilgis: m	
Statybos pabaigos metai:	2018	Plotis: m	
Rekonstravimo pradžios metai:		Gylis: m	1,99
Rekonstravimo pabaigos metai:		Skersmuo: mm	1000
Kap. remonto pradžios metai:		Tūris: kub. m	
Kap. remonto pabaigos metai:		Kiekis: vnt.	
Papr. remonto pradžios metai:		Koordinatė X:	6179832,99
Papr. remonto pabaigos metai:		Koordinatė Y:	323296,41
Medžiaga:	Betonas		

Statinio sudėtinės dalies kadastro duomenys

Žymėjimas	154		
Pavadinimas	Šulinys		
Statybos pradžios metai:	2017	Ilgis: m	
Statybos pabaigos metai:	2018	Plotis: m	
Rekonstravimo pradžios metai:		Gylis: m	2,34
Rekonstravimo pabaigos metai:		Skersmuo: mm	425
Kap. remonto pradžios metai:		Tūris: kub. m	
Kap. remonto pabaigos metai:		Kiekis: vnt.	
Papr. remonto pradžios metai:		Koordinatė X:	6179821,04
Papr. remonto pabaigos metai:		Koordinatė Y:	323261,68
Medžiaga:	Plastikas		

Statinio sudėtinės dalies kadastro duomenys

Žymėjimas	191		
Pavadinimas	Šulinys		
Statybos pradžios metai:	2017	Ilgis: m	
Statybos pabaigos metai:	2018	Plotis: m	
Rekonstravimo pradžios metai:		Gylis: m	1,87
Rekonstravimo pabaigos metai:		Skersmuo: mm	1000
Kap. remonto pradžios metai:		Tūris: kub. m	
Kap. remonto pabaigos metai:		Kiekis: vnt.	
Papr. remonto pradžios metai:		Koordinatė X:	6179817,1
Papr. remonto pabaigos metai:		Koordinatė Y:	323249,07
Medžiaga:	Betonas		



* 1 0 9 5 4 5 6 8 3 6 *

Statinio sudėtinės dalies kadastro duomenys

Žymėjimas	214		
Pavadinimas	Šulinys		
Statybos pradžios metai:	2017	Ilgis: m	
Statybos pabaigos metai:	2018	Plotis: m	
Rekonstravimo pradžios metai:		Gylis: m	1,98
Rekonstravimo pabaigos metai:		Skersmuo: mm	1000
Kap. remonto pradžios metai:		Tūris: kub. m	
Kap. remonto pabaigos metai:		Kiekis: vnt.	
Papr. remonto pradžios metai:		Koordinatė X:	6179786,76
Papr. remonto pabaigos metai:		Koordinatė Y:	323311,96
Medžiaga:	Betonas		

Statinio sudėtinės dalies kadastro duomenys

Žymėjimas	211		
Pavadinimas	Šulinys		
Statybos pradžios metai:	2017	Ilgis: m	
Statybos pabaigos metai:	2018	Plotis: m	
Rekonstravimo pradžios metai:		Gylis: m	1,87
Rekonstravimo pabaigos metai:		Skersmuo: mm	425
Kap. remonto pradžios metai:		Tūris: kub. m	
Kap. remonto pabaigos metai:		Kiekis: vnt.	
Papr. remonto pradžios metai:		Koordinatė X:	6179755,2
Papr. remonto pabaigos metai:		Koordinatė Y:	323315,95
Medžiaga:	Plastikas		

Statinio sudėtinės dalies kadastro duomenys

Žymėjimas	13		
Pavadinimas	Šulinys		
Statybos pradžios metai:	2017	Ilgis: m	
Statybos pabaigos metai:	2018	Plotis: m	
Rekonstravimo pradžios metai:		Gylis: m	1,81
Rekonstravimo pabaigos metai:		Skersmuo: mm	1000
Kap. remonto pradžios metai:		Tūris: kub. m	
Kap. remonto pabaigos metai:		Kiekis: vnt.	
Papr. remonto pradžios metai:		Koordinatė X:	6179729,3
Papr. remonto pabaigos metai:		Koordinatė Y:	323319,24
Medžiaga:	Betonas		

Matininkė

SANDRA VALSKIENĖ



* 1 0 9 5 4 5 6 8 3 6 *

2018-11-09 13:33:41

Lapas 3 iš 3

PROPIJA TIKRA *DB*

Sandros Valstienės individuali vertėla

6C forma

(įmonės pavadinimas)

Kitų statinių ir jų dalių kadastro duomenys

2018-08-28

Klaipėdos m. sav. Klaipėdos m. ^(data) Gindrių g.

(kitų statinių ir jų dalių adresas)

Duomenys užfiksuoti	2018-08-28		
Pažymėjimas plane	✓		
Paskirtis	Vandentvarkio tinklai		
Pavadinimas	Vandentvarkio tinklai		
Statybos pradžios/pabaigos metai	2017/2018		
Rekonstravimo pradžios/pabaigos metai			
Baigtumas %	100%		

Statinių sudėtinės dalys

Pavadinimas	Vandentvarkio (Ra-242)	Šulinys	Šulienė
Pažymėjimas plane	V1	12a	2,12
Statybos pradžios/pabaigos metai			
Medžiaga	PE	Betonas	Kietas
Markė, tipas			
Matmenys	Ilgis	330,11	
	Plotis (diametras)	110	1500
	Plotas		
	Aukštis (gylis)	2	2,18
	Tūris		
Pavadinimas	Vandentvarkio (5t-8t; 11t-13t)	Šulinys	Šulienė
Pažymėjimas plane	V2	242	2,13
Statybos pradžios/pabaigos metai			
Medžiaga	PE	Betonas	Kietas
Markė, tipas			
Matmenys	Ilgis	87,30	
	Plotis (diametras)	50	1500
	Plotas		
	Aukštis (gylis)	2	2,18
	Tūris		V1
Pavadinimas	Vandentvarkio (16-21; 22-27; 4t-216; 4t-215; 5t-161; 6t-152; 7t-153; 7t-155; 8t-192; 8t-193; 9t-162; 10t-101; 10t-102; 11t-53; 12t-54; 13t-92; 13t-93; 14t-95; 14t-96; 15t-41; 15t-1; 16t-3; 16t-43; 17t-206; 18t-244; 19t-246; 20t-31)		
Pažymėjimas plane	V3		
Statybos pradžios/pabaigos metai			
Medžiaga	PE		
Markė, tipas			
Matmenys	Ilgis	222,95	
	Plotis (diametras)	32	
	Plotas		
	Aukštis (gylis)	2	
	Tūris		

Matininkė

(pareigos)

(parašas)

(vardas ir pavardė)

Sandros Valskienės individuali veikla

6C forma

(įmonės pavadinimas)

Kitų statinių ir jų dalių kadastro duomenys

2018-08-28

Klaipėdos m. sav., Klaipėdos m. Gindulio g.

(kitų statinių ir jų dalių adresas)

Duomenys užfiksuoti				
Pažymėjimas plane				
Paskirtis				
Pavadinimas				
Statybos pradžios/pabaigos metai				
Rekonstravimo pradžios/pabaigos metai				
Baigtumas %				
Statinių sudėtinės dalys				
Pavadinimas	Skleudė	Skleudė	Skleudė	
Pažymėjimas plane	215	152	192	
Statybos pradžios/pabaigos metai				
Medžiaga	Ketas	Ketas	Ketas	
Markė, tipas				
Matmenys	Ilgis			
	Plotis (diametras)	32	32	32
	Plotas			
	Aukštis (gylis)	1,70	1,70	1,70
Tūris				
Pavadinimas	Skleudė	Skleudė	Skleudė	
Pažymėjimas plane	216	153	193	
Statybos pradžios/pabaigos metai				
Medžiaga	Ketas	Ketas	Ketas	
Markė, tipas				
Matmenys	Ilgis			
	Plotis (diametras)	32	32	32
	Plotas			
	Aukštis (gylis)	1,70	1,70	1,70
Tūris				
Pavadinimas	Skleudė	Skleudė	Skleudė	
Pažymėjimas plane	161	155	162	
Statybos pradžios/pabaigos metai				
Medžiaga	Ketas	Ketas	Ketas	
Markė, tipas				
Matmenys	Ilgis			
	Plotis (diametras)	32	32	32
	Plotas			
	Aukštis (gylis)	1,70	1,70	1,70
Tūris				

Matininkė

(pareigos)

(parašas)

(vardas ir pavardė)

KOPĖJA TIKRA

[Signature]

Saudros Vėlškienės individuali vežkla

6C forma

(įmonės pavadinimas)

Kitų statinių ir jų dalių kadastro duomenys

2018-08-28

(data)

Klaipėdos m. sav. Klaipėdos m. Rudučių g.

(kitų statinių ir jų dalių adresas)

Duomenys užfiksuoti				
Pažymėjimas plane				
Paskirtis				
Pavadinimas				
Statybos pradžios/pabaigos metai				
Rekonstravimo pradžios/pabaigos metai				
Baigtumas %				
Statinių sudėtinės dalys				
Pavadinimas		Skleudė	Skleudė	Skleudė
Pažymėjimas plane		101	54	95
Statybos pradžios/pabaigos metai				
Medžiaga		Ketas	Ketas	Ketas
Markė, tipas				
Matmenys	Ilgis			
	Plotis (diametras)	32	32	32
	Plotas			
	Aukštis (gylis)	1,70	1,70	1,70
	Tūris			
Pavadinimas		Skleudė	Skleudė	Skleudė
Pažymėjimas plane		102	92	96
Statybos pradžios/pabaigos metai				
Medžiaga		Ketas	Ketas	Ketas
Markė, tipas				
Matmenys	Ilgis			
	Plotis (diametras)	32	32	32
	Plotas			
	Aukštis (gylis)	1,70	1,70	1,70
	Tūris			
Pavadinimas		Skleudė	Skleudė	Skleudė
Pažymėjimas plane		53	93	41
Statybos pradžios/pabaigos metai				
Medžiaga		Ketas	Ketas	Ketas
Markė, tipas				
Matmenys	Ilgis			
	Plotis (diametras)	32	32	32
	Plotas			
	Aukštis (gylis)	1,70	1,70	1,70
	Tūris			

Matininkė

(pareigos)

(parašas)

(vardas ir pavardė)

KOPIJŲ TIKRA

3
16-15

Sandra Valskienė individuali veikla

(įmonės pavadinimas)

Kitų statinių ir jų dalių kadastro duomenys

2013-08-28

Klaipėdos m. sav. Klaipėdos m. Gindrių g.

(kitų statinių ir jų dalių adresas)

Duomenys užfiksuoti				
Pažymėjimas plane				
Paskirtis				
Pavadinimas				
Statybos pradžios/pabaigos metai				
Rekonstravimo pradžios/pabaigos metai				
Baigtumas %				
Statinių sudėtinės dalys				
Pavadinimas		Stelendė	Stelendė	
Pažymėjimas plane		1	244	
Statybos pradžios/pabaigos metai				
Medžiaga		Ketas	Ketas	
Markė, tipas				
Matmenys	Ilgis			
	Plotis (diametras)	32	32	
	Plotas			
	Aukštis (gylis)	1,70	1,70	
Tūris				
Pavadinimas		Stelendė	Stelendė	
Pažymėjimas plane		63	246	
Statybos pradžios/pabaigos metai				
Medžiaga		Ketas	Ketas	
Markė, tipas				
Matmenys	Ilgis			
	Plotis (diametras)	32	32	
	Plotas			
	Aukštis (gylis)	1,70	1,70	
Tūris				
Pavadinimas		Stelendė	Stelendė	
Pažymėjimas plane		3	32	
Statybos pradžios/pabaigos metai				
Medžiaga		Ketas	Ketas	
Markė, tipas				
Matmenys	Ilgis			
	Plotis (diametras)	32	32	
	Plotas			
	Aukštis (gylis)	1,70	1,70	
Tūris				

Matininkė

(parcigos)

(parašas)

(vardas ir pavardė)

Kitų statinių įkainojimas (perkainojimas)

Vertės nustatymo data	Įkainojimas (perkainojimas)	Pazymėjimas plane	Statinio pavadinimas	Matmenys					Kiekis vnt.	Kasmetinis vertės mažinimo koeficientas	Kainynas ir lentelė	Vidutinė vieneto sąlybos vertė Eur/Lt	Vidutinė vieneto sąlybos vertė (statybinė vertė) Eur/Lt	Nusidėvėjimo %	Atkuriamoji vertė Eur/Lt	Vertės zonos kodas	Vietovės patalpos koeficientas	Vidutinė rinkos vertė Eur/Lt
				Ilgis m	Plotis m	Plotas m ²	Aukštis m	Tūris m ³										
2018-08-28	1	V1	Neapdirbtas	330	410		2		400	4.1.12.3	18721							
2018-08-28	1	V2	Neapdirbtas	87	30	50	2		400	1.1.12.3	7581							
2018-08-28	1	V3	Neapdirbtas	30	95	32	2		400	1.1.12.2	6075							

2018 18 2018 2018



Matininkė

(parcigos) Archyvo Klaipėdos grupės vyriausioji specialistė

Nijolė Budvytienė

KOPIJA TIKRA

(vardas ir pavardė)

(parašas)

2018-05-03

Sandras Valstiene's individuali veikla

6C forma

(imenes pavadinimas)

Kitu statiniu ir ju daliu kadastro duomenys

2018-08-31

(data)

Klaipėdos m. sav. Klaipėdos m. Jurdulio g.

(kitu statiniu ir ju daliu adresas)

Duomenys užfiksuoti			
Pažymėjimas plane	2F		
Paskirtis	Buitinių reiketu t.		
Pavadinimas	Buitinių reiketu t.		
Statybos pradžios/pabaigos metai	2017/2018		
Rekonstravimo pradžios/pabaigos metai			
Baigtumas %	100%		

Statinių sudėtinės dalys

Pavadinimas	Vamzdynas (191-154; 154-151; 151-214; 214-211; 211-113)			
Pažymėjimas plane	2FA			
Statybos pradžios/pabaigos metai				
Medžiaga	PVC			
Markė, tipas				
Matmenys	Ilgis	156,64		
	Plotis (diametras)	160		
	Plotas			
	Aukštis (gylis)	3		
	Tūris			
Pavadinimas	Šulinys	Šulinys	Šulinys	
Pažymėjimas plane	151	191	211	
Statybos pradžios/pabaigos metai				
Medžiaga	Betonas	Betonas	Plastmasė	
Markė, tipas				
Matmenys	Ilgis			
	Plotis (diametras)	1000	1000	425
	Plotas			
	Aukštis (gylis)	1,99	1,87	1,87
	Tūris			
Pavadinimas	Šulinys	Šulinys	Šulinys	
Pažymėjimas plane	154	214	113	
Statybos pradžios/pabaigos metai				
Medžiaga	Plastmasė	Betonas	Betonas	
Markė, tipas				
Matmenys	Ilgis			
	Plotis (diametras)	425	1000	1000
	Plotas			
	Aukštis (gylis)	2,34	1,98	1,81
	Tūris			

Matininkė

(pareigos)

Sliug

(parašas)

Sandra Valstiene

(vardas ir pavardė)

Matininkas(cė) SANDRA VALSKIENĖ, kvalifikacijos pažymėjimo Nr. 2M-M-2549

NUOTEKŲ ŠALINIMO TINKLŲ IR JŲ DALIŲ VERČIŲ NUSTATYMAS

Adresas Klaipėdos m. sav. Klaipėdos m. Gindulių g.
 Unikalus numeris 4400-5082-9586
 Vertės nustatymo data 2018-08-31

Zymėjimas	Pavadinimas	Kasmetinis vertės mažinimo koeficientas	Matavimo vienetas	Kiekis	Įkainojimo pagrindas	Vidutinė vieneto stątybos vertė po indeksavimo, Eur	Atkūrimo kaštai (statybinė vertė), Eur	Nusidėvėjimas %	Atkuriamoji vertė, Eur	Vietovės pataisos koeficientas	Vidutinė rinkos vertė, Eur
1	2	3	4	5	6	7	8	9	10	11	12
2F1	Vamzdynas (191-154;154-151;151-214;214-211;211-13)	3,3	m	156,64	NTK2018_4.2.22.3	75,79	11900	0	11900	1	11900
	Viso						11900		11900		11900

ROPIJA TIKRA

Matininkė

SANDRA VALSKIENĖ



* 1 0 9 5 4 5 6 8 3 7 *

Lapas 1 iš 1

KOORDINACIŲ ŽINIARAŠTIS

Pavadinimas Buitinių nuotekų tinklai

Objekto buvimo vieta Klaipėdos m. sav. Klaipėdos m. Gindulių g.

Unikalus numeris 4400-5082-9586

Koordinacių sistema: LKS-94

Taško Nr.	X	Y
13	6179729,30	323319,24
211	6179755,20	323315,95
214	6179786,76	323311,96
151	6179832,99	323296,41
154	6179821,04	323261,68
191	6179817,10	323249,07

Matininkė

SANDRA VALSKIENĖ

2018-11-09 13:33:42



* 1 0 9 5 4 1 0 6 7 3 *

Lapas 1 iš 1

KOPIJA TIKRA

Matininkas(-ė) SANDRA VALSKIENĖ, kvalifikacijos pažymėjimo Nr. 2M-M-2549

NUOTEKŲ ŠALINIMO TINKLŲ IR JŲ DALIŲ VERČIŲ NUSTATYMAS

Adresas Klaipėdos m. sav. Klaipėdos m. Gindulių g.
 Unikalus numeris 4400-5080-0952
 Vertės nustatymo data 2018-08-31

Zymėjimas	Pavadinimas	Kasmetinis vertės mazinimo koeficientas	Matavimo vienetas	Kiekis	Įkainojimo pagrindas	Vidutinė vieneto statybos vertė po indeksavimo, Eur	Atkūrimo kaštai (statybinė vertė), Eur	Nusidėėjimas %	Atkuriamoji vertė, Eur	Vietovės pataisos koeficientas	Vidutinė rinkos vertė, Eur
1	2	3	4	5	6	7	8	9	10	11	12
F1	Vamzdynas (241-243;243-42;42-2;2-52;52-91;52-51)	3,3	m	176,73	NTK2018_4.2.22.4	82,07	14500	0	14500	1	14500
F2	Vamzdynas (31-245;245-243;94-91)	3,3	m	72,09	NTK2018_4.2.22.3	75,79	5460	0	5460	1	5460
	Viso						20000		20000		20000

KOPĖJA TIKRA

Matininkė

SANDRA VALSKIENĖ



* 1 0 9 5 4 5 6 7 6 0 *

2018-11-09 11:46:07

Lapas 1 iš 1

KOORDINAČIŲ ŽINIARAŠTIS

Pavadinimas Buitinių nuotekų tinklai

Objekto buvimo vieta Klaipėdos m. sav. Klaipėdos m. Gindulių g.

Unikalus numeris 4400-5080-0952

Koordinacių sistema: LKS-94

Taško Nr.	X	Y
51	6179900,69	323274,46
52	6179940,34	323260,94
91	6179929,44	323225,41
94	6179924,66	323214,15
2	6179966,81	323252,63
42	6179991,40	323244,38
243	6180018,82	323235,05
245	6180006,99	323201,80
31	6179999,27	323178,47
241	6180024,47	323221,12



KOPJA TIKRA

Archyvo Klaipėdos grupės
vyriausioji specialistė

Nijolė Budgimienė

2021-05-03

Matininkė

SANDRA VALSKIENĖ



* 1 0 9 5 4 7 2 7 7 7 *

2018-11-09 11:46:08

Lapas 1 iš 1

Matininkas(-ė) SANDRA VALSKIENĖ, kvalifikacijos pažymėjimo Nr. 2M-M-2549

VANDENTIEKIO TINKLŲ IR JŲ DALIŲ VERČIŲ NUSTATYMAS

Adresas Klaipėdos m. sav. Klaipėdos m. Gindulių g.
 Unikalus numeris 4400-5077-7956
 Vertės nustatymo data 2018-08-28

Zymėjimas	Pavadinimas	Kasmetinis vertės mažinimo koeficientas	Matavimo vienetas	Kiekis	Įkainojimo pagrindas	Vidutinė vieneto statybos vertė po indeksavimo, Eur	Atkūrimo kaštai (statybinė vertė), Eur	Nusidėėjimas %	Atkurtiamoji vertė, Eur	Vietovės pataisos koeficientas	Vidutinė rinkos vertė, Eur
1	2	3	4	5	6	7	8	9	10	11	12
V1	Vamzdynas (12a-242)	4	m	330,11	NTK2018_4.1.12.5	119,82	39600	0	39600	1	39600
V2	Vamzdynas (5t-8t; 11t-13t)	4	m	87,3	NTK2018_4.1.12.3	75,81	6620	0	6620	1	6620
V3	Vamzdynas (1t-2t; 2t-2t; 3t-4t-2t; 4t-2t; 4t-2t; 4t-2t; 5t-16t; 6t-15t; 7t-15t; 8t-19t; 8t-19t; 8t-19t; 9t-16t; 10t-10t; 10t-10t; 11t-5t; 12t-5t; 13t-9t; 13t-9t; 14t-9t; 14t-9t; 15t-1t; 15t-1t; 16t-3t; 16t-3t; 17t-20t; 18t-24t; 19t-24t; 20t-32t)	4	m	222,95	NTK2018_4.1.12.2	68,75	15300	0	15300	1	15300
	Viso						61500		61500		61500

KOPPIJA TIKRA

Matininkė

SANDRA VALSKIENĖ



* 1 0 9 5 4 5 7 3 0 5 *

Lapas 1 iš 1

2018-11-09 13:55:24

KOORDINAČIŲ ŽINIARAŠTIS

Pavadinimas Vandentiekio tinklai

Objekto buvimo vieta Klaipėdos m. sav. Klaipėdos m. Gindulių g.

Unikalus numeris 4400-5077-7956

Koordinacių sistema: LKS-94

Taško Nr.	X	Y	Taško Nr.	X	Y
12a	6179711,03	323322,47	93	6179920,47	323228,44
1t	6179753,25	323317,22	95	6179922,72	323207,03
2t	6179766,22	323315,54	96	6179918,24	323209,11
3t	6179787,06	323312,85	1	6179968,40	323259,19
4t	6179792,67	323310,99	41	6179965,11	323249,95
5t	6179832,53	323297,80	3	6179992,76	323251,52
6t	6179829,51	323288,88	43	6179990,37	323241,56
7t	6179820,63	323262,66	244	6180014,18	323227,60
8t	6179816,34	323250,00	246	6180004,79	323201,43
9t	6179840,40	323295,19	32	6179997,17	323178,51
10t	6179876,75	323283,12			
11t	6179939,70	323262,08			
12t	6179936,89	323253,11			
13t	6179928,70	323226,93			
14t	6179924,18	323214,37			
15t	6179966,40	323253,85			
16t	6179991,08	323245,53			
17t	6180020,07	323235,86			
18t	6180016,78	323226,67			
19t	6180007,60	323201,07			
20t	6179999,82	323177,69			
242	6180028,22	323233,49			
212	6179753,82	323321,80			
213	6179767,49	323320,38			
216	6179791,67	323307,31			
215	6179795,10	323317,07			
161	6179835,19	323304,48			
152	6179833,23	323287,62			
153	6179825,45	323260,43			
155	6179813,22	323264,58			
192	6179817,73	323243,15			
193	6179810,49	323244,99			
162	6179842,45	323302,25			
101	6179875,46	323278,87			
102	6179879,17	323289,45			
53	6179942,42	323268,28			
54	6179930,86	323255,00			
92	6179933,92	323225,53			

Matininkė

SANDRA VALSKIENĖ



* 1 0 9 5 4 5 7 1 8 8 *

2018-11-09 13:55:25

Lapas 1 iš 1

KOPIJA TIKRA *[Signature]*

DETALŪS METADUOMENYS

Dokumento sudarytojas (-ai)	Vaidas Martinkus, Šilutės pl. 2, Klaipėda
Dokumento pavadinimas (antraštė)	Prašymas - GINDANA - 2022-05-03
Dokumento registracijos data ir numeris	–
Dokumento gavimo data ir dokumento gavimo registracijos numeris	2022-05-04 Nr. TU4-66
Dokumento specifikacijos identifikavimo žymuo	ADOC-V1.0
Parašo paskirtis	Pasirašymas
Parašą sukūrusio asmens vardas, pavardė ir pareigos	VAIDAS MARTINKUS
Sertifikatas išduotas	VAIDAS MARTINKUS LT
Parašo sukūrimo data ir laikas	2022-05-04 12:26:47 (GMT+03:00)
Parašo formatas	XAdES-T
Laiko žymoje nurodytas laikas	2022-05-04 14:40:53 (GMT+03:00)
Informacija apie sertifikavimo paslaugų teikėją	RCSC IssuingCA, VI Registru centras - i.k. 124110246 LT
Sertifikato galiojimo laikas	2021-05-10 15:33:06 – 2023-05-10 15:33:06
Informacija apie būdus, naudotus metaduomenų vientisumui užtikrinti	"Gauto dokumento registravimas" paskirties metaduomenų vientisumas užtikrintas naudojant "RCSC IssuingCA, VI Registru centras - i.k. 124110246 LT" išduotą sertifikatą "Dokumentų valdymo sistema Avilys, Klaipėdos miesto savivaldybės administracija, į.k. 188710823 LT", sertifikatas galioja nuo 2021-12-20 12:35:17 iki 2024-12-19 12:35:17
Pagrindinio dokumento priedų skaičius	–
Pagrindinio dokumento pridedamų dokumentų skaičius	–
Priedamo dokumento sudarytojas (-ai)	–
Priedamo dokumento pavadinimas (antraštė)	–
Priedamo dokumento registracijos data ir numeris	–
Programinės įrangos, kuria naudojantis sudarytas elektroninis dokumentas, pavadinimas	Signa 2010 (1.2.0.v20200911-9994)
Informacija apie elektroninio dokumento ir elektroninio (-ių) parašo (-ų) tikrinimą (tikrinimo data)	Atitinka specifikacijos keliamus reikalavimus. Visi dokumente esantys elektroniniai parašai galioja (2022-05-04 14:41:22)
Paieškos nuoroda	–
Papildomi metaduomenys	Nuorašą suformavo 2022-05-04 14:41:23 Dokumentų valdymo sistema Avilys