



KLAIPĖDOS MIESTO SAVIVALDYBĖS ADMINISTRACIJOS DIREKTORIUS

ĮSAKYMAS DĖL I-OSIOS IR II-OSIOS MELNRAGIŲ DETALIOJO PLANO KOREGAVIMO PATVIRTINIMO

Nr.
Klaipėda

Vadovaudamasis Lietuvos Respublikos vietos savivaldos įstatymo 29 straipsnio 8 dalies 2 punktu, Lietuvos Respublikos teritorijų planavimo įstatymo 28 straipsnio 9 dalimi, Kompleksinio teritorijų planavimo dokumentų rengimo taisyklių, patvirtintų Lietuvos Respublikos aplinkos ministro 2014 m. sausio 2 d. įsakymu Nr. D1-8 „Dėl Kompleksinio teritorijų planavimo dokumentų rengimo taisyklių patvirtinimo“, 323.1 papunkčiu, atsižvelgdamas į Klaipėdos miesto savivaldybės teritorijų planavimo komisijos 2022 m. liepos 28 d. teritorijų planavimo dokumento kompleksinio derinimo protokole Nr. UA5-56 pateiktas išvadas ir M. D ir K. J. A. 2022 m. rugpjūčio 11 d. prašymą:

1. T v i r t i n u I-osios ir II-osios Melnragių detaliojo plano, patvirtinto Klaipėdos miesto savivaldybės valdybos 2001 m. rugsėjo 28 d. sprendimu Nr. 473, koregavimą žemės sklype Vienybės g. 10 – koreguojama statybos zona, statybos riba ir įvažiavimo vieta (pridedamas koregavimo brėžinys ir aiškinamasis raštas).

2. Į p a r e i g o j u planavimo organizatorių ne vėliau kaip per 5 darbo dienas nuo teritorijų planavimo dokumento patvirtinimo dienos pateikti duomenis dokumentui registruoti Lietuvos Respublikos teritorijų planavimo dokumentų registre.

3. N u s t a t a u, kad detaliojo plano koregavimas įsigalioja kitą dieną po jo įregistravimo ir paskelbimo Lietuvos Respublikos teritorijų planavimo dokumentų registre.

Šis įsakymas gali būti skundžiamas Lietuvos administracinių ginčų komisijos Klaipėdos apygardos skyriui arba Regionų apygardos administraciniam teismui, skundą paduodant bet kuriuose šio teismo rūmuose, per vieną mėnesį nuo šio įsakymo paskelbimo dienos.

Savivaldybės administracijos direktorius

Gintaras Neniškis

**2001-09-28 KLAIPĖDOS MIESTO SAVIVALDYBĖS VALDYBOS SPRENDIMU NR. 473
PATVIRTINTO I-OSIOS IR II-OSIOS MELNRAGIŲ DETALIOJO PLANO
KOREGAVIMAS SUPAPRASTINTA TVARKA PAGAL LR TERITORIJŲ PLANAVIMO
ĮSTATYMO 28 STR. 9 D. ŽEMĖS SKLYPUI VIENYBĖS G. 10, KLAIPĖDA (KAD. NR.
2101/0001:570)**

AIŠKINAMASIS RAŠTAS

PATVIRTINTA
Klaipėdos miesto savivaldybės
administracijos direktoriaus

20.....m.....d. įsakymu Nr.

I. BENDRI DUOMENYS:

Žemės sklypo savininkas: M. D., K.J.A

Užsakovas: Fiziniai asmenys.

Plano rengėjas: UAB „Project 28“, H. Manto g. 7, 92128 Klaipėda (verslo centras „Manto namai“), tel. +370 686 69258, el. paštas info@project28.lt. Projekto vadovė Sandra Kazlauskienė, kvalifikacijos atestato Nr. TPV 0008.

Informacija apie žemės sklypą:

1.	Žemės sklypo adresas	Klaipėda, Vienybės g. 10
2.	Žemės sklypo kadastrinis Nr.	2101/0001:570 Klaipėdos m. k.v.
3.	Žemės sklypo plotas	0.0738 ha
4.	Naudojimo paskirtis	Kita
5.	Naudojimo būdai	Vienbučių ir dvibučių gyvenamųjų pastatų teritorijos
6.	Žemės sklypo savininkas	Fiziniai asmenys
7.	Servitutai	Servitutas - teisė tiesti požemines, antžemines komunikacijas (tarnaujantis) - 0.0056 ha; Servitutas - teisė aptarnauti požemines, antžemines komunikacijas (tarnaujantis) - 0.0056 ha;
8.	Specialiosios žemės naudojimo sąlygos	III – 11. Viešųjų ryšių tinklų elektroninių ryšių infrastruktūros apsaugos zonos - 50.00 kv. m; III – 4. Elektros tinklų apsaugos zonos - 4.00 kv. m; III - 6. Skirstomųjų dujotiekių apsaugos zonos - 20.00 kv. m.

II. ŽEMĖS SKLYPO IŠSIDĖSTYMAS:

Žemės sklypas šiaurėje ribojasi su D kat. Vienybės gatve, vakaruose su D kat. Molo gatve, pietuose - su laisva valstybine žeme – privažiuoju, rytuose – su gyvenamosios paskirties žemės sklypu.

III. IŠTRAUKOS IŠ TP DOKUMENTU:

Ištrauka iš 2021-09-30 Klaipėdos miesto savivaldybės tarybos sprendimu Nr. T2-191 patvirtinto Klaipėdos miesto bendrojo plano Pagrindinio brėžinio

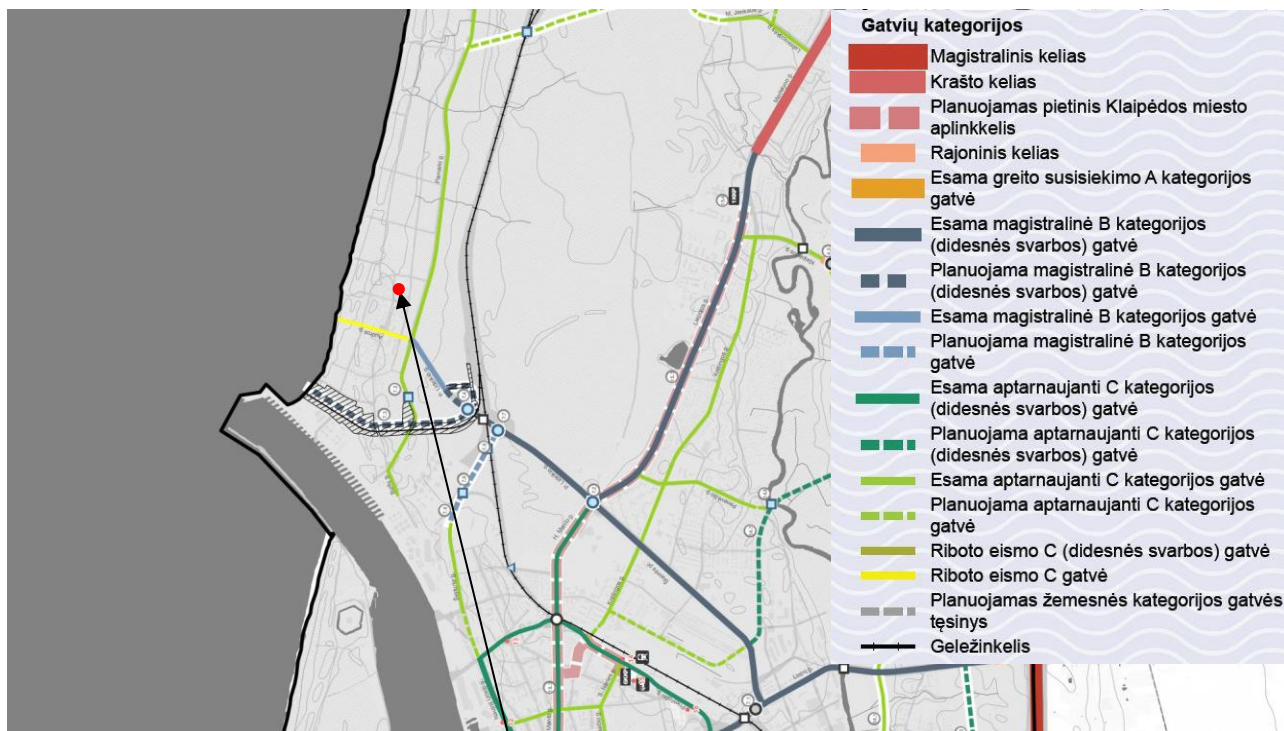


Planuojama teritorija

Rajonai / Nagrinėjami rajonai	Spalva	Funkcinė zona	Teritorijos naudojimo tipas	Galimi žemės naudojimo būdai	Pagrindinė žemės naudojimo paskirtis	Rekomenduojama teritorijų struktūra %			Didžiausias leistinas pastatų aukštis, metrais nuo žemės paviršiaus	Mažiausias leistinas pastatų aukštis, metrais nuo žemės paviršiaus	Didžiausias leistinas sklypo užstatymo intensyvumas (UI)
						Gyvenamoji	Želdynai	Socialinė			
1	2	3	4	5	6	7	8	9	10	11	12
11.5 Pirmosios Melnragės II		Miesto dalies centro zona Specializuotų kompleksų zona	GC, GM, PA, SI	G2, K, V, B, I2, E	KT	30	20	-	16	-	1,2
			SK, SI	V, K, R, B, I2, E	KT	-	50	-	16	-	0,8
		Paslaugų zona	PA	K, V, R, B, I2, E	KT	-	50	-	8	-	0,4
		Mažo užstatymo intensyvumo gyvenamoji zona	GV, PA, SI	G1, G2*, K, V, R, B, I2, E	KT	60	25	-	12	-	0,6
		Intensyviai naudojamų želdynų zona	BZ, AI, SI	B, E, V, R, I2	KT	-	-	-	-	-	-
		Ekstensyviai naudojamų želdynų zona	BZ, AI	B, E, I2	KT	-	-	-	-	-	-
		Inžinerinės infrastruktūros koridorių zona	TK	I2	KT	-	-	-	-	-	-
		Papl. Ekstensyviai naudojamų želdynų zona	BZ	B, I2, C2	KT	-	-	-	-	-	-

Vadovaujantis Klaipėdos miesto bendrojo plano Pagrindinio brėžinio sprendiniais, planuojamas sklypas patenka į rajono 11.5 (Pirmosios Melnragės II) mažo užstatymo intensyvumo gyvenamąją zoną, kurioje galimi teritorijos naudojimo tipai: GV, PV, SI, galimi žemės naudojimo būdai: G1, G2*, K, V, R, B, I2, E. Didžiausias leistinas pastatų aukštis šioje zonoje – 12 m, didžiausias leistinas sklypo užstatymo intensyvumas – 0,6. Teritorijos plėtojimo būdas – modernizavimas.

Ištrauka iš 2021-09-30 Klaipėdos miesto savivaldybės tarybos sprendimu Nr. T2-191 patvirtinto Klaipėdos miesto bendrojo plano Gatvių tinklo ir kategorijų bei infrastruktūros plėtros brėžinio



Planuojama teritorija

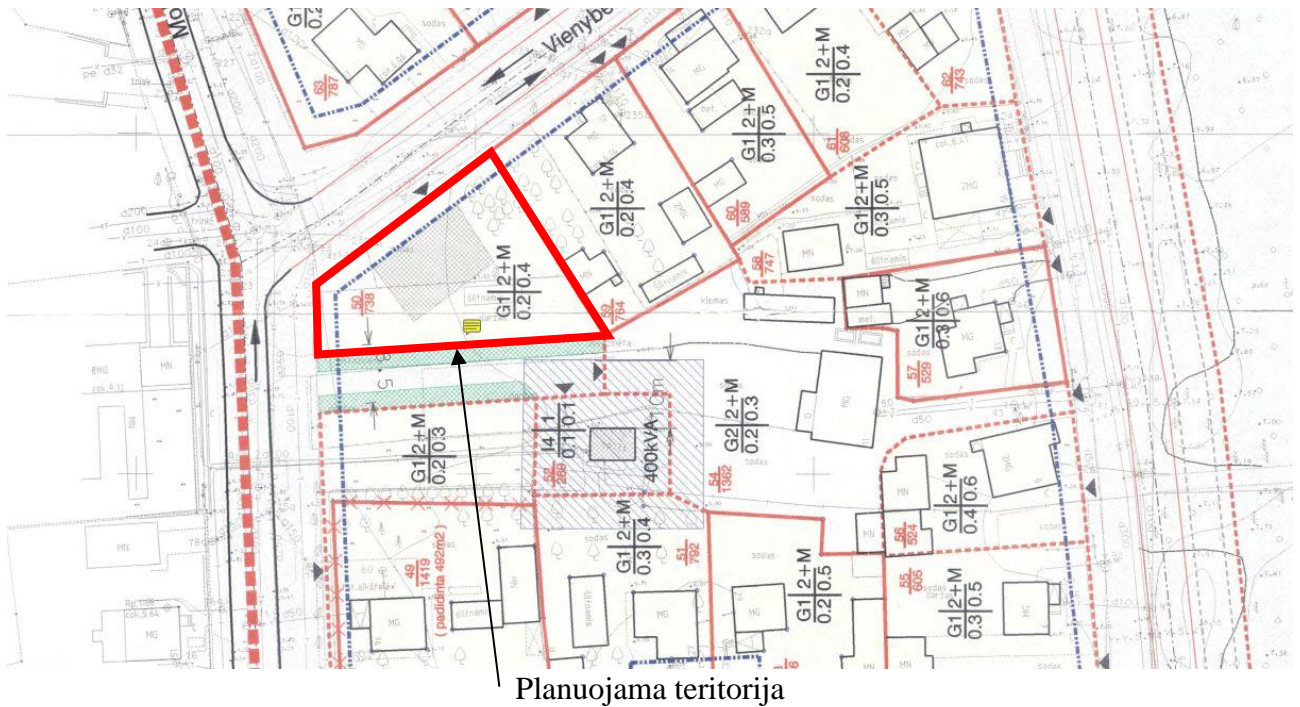
Vadovaujantis Klaipėdos miesto bendrojo plano Gatvių tinklo ir kategorijų bei infrastruktūros plėtros brėžinio sprendimais, planuojamai teritorijai reikalavimų (apribojimų) nenumatyta.

Ištrauka iš 2021-09-30 Klaipėdos miesto savivaldybės tarybos sprendimu Nr. T2-191 patvirtinto Klaipėdos miesto bendrojo plano kraštovaizdžio apsaugos ir tvarkymo brėžinio



Vadovaujantis Klaipėdos miesto bendrojo plano Kraštovaizdžio apsaugos ir tvarkymo brėžiniu, planuojama teritorija patenka į gamtinio karkaso tvarkymo zoną Tpž/4d, kurioje numatyti tvarkymo tipai: d - kraštovaizdžio natūralumą ir gyvybingumą atstatančių elementų integravimas ir atkūrimas pažeistose teritorijose.

Ištrauka iš 2001-09-28 Klaipėdos miesto savivaldybės valdybos sprendimu Nr. 473 patvirtinto I-osios ir II-osios Melnragių detaliojo plano



IV. DETALIOJO PLANO KOREKCIJA:

Vadovaujantis LR teritorijų planavimo įstatymo (aktuali redakcija) 28 str. 9 punkto reikalavimais – savivaldybės administracijos direktoriaus sprendimu, pritarus raštu teritorijų planavimo komisijai, gali būti koreguojama nustatyta statinių statybos zona, statybos riba ir statybos linija, inžinerinei ir socialinei infrastruktūrai reikalingų teritorijų ir (ar) komunikacinių koridorių ribos, konkretus pastatų ir viešųjų erdvių išdėstymas nekeičiant užstatymo tipo ir nemažinant šių erdvių ploto, automobilių stovėjimo vietų išdėstymas, apželdinama teritorijos dalis, planuojamos teritorijos aprūpinimo inžineriniais tinklais būdai ir susisiekimo komunikacijų išdėstymo principai, joms funkcionuoti reikalingų servitutų poreikis gali būti koreguojami šiuos teritorijų planavimo dokumentus tvirtinančio subjekto sprendimu.

Šiuo atveju vykdoma 2001-09-28 Klaipėdos miesto savivaldybės valdybos sprendimu Nr. 473 patvirtinto I-osios ir II-osios Melnragių detaliojo plano korekcija, **koreguojant statinių statybos zoną, statybos ribą bei įvažiavimo vietą.** Kiti patvirtinto detaliojo plano sprendiniai nekeičiami. Detalioju planu nustatyti privalomieji teritorijos tvarkymo ir naudojimo režimo reikalavimai nekeičiami.

V. SPRENDINIAI:

Statinių statybos zona ir statybos riba koreguojama atsižvelgiant į planuojamą užstatymą – gyvenamosios paskirties (dviejų butų) pastato statyba. Statybos zona ir statybos riba koreguojama nekeičiant 2001-09-28 Klaipėdos miesto savivaldybės valdybos sprendimu Nr. 473 patvirtintu I-osios ir II-osios Melnragių detalioju planu nustatytų užstatymo reglamentų. Numatomi sprendiniai nesukels neigiamų padarinių gyvenimo ir aplinkos kokybei kituose gretimuose sklypuose, kadangi pastatai bus statomi išlaikant minimalius atstumus iki sklypo ribos. Pastatų (priestatų) atstumai iki gretimų sklypų ribų turi atitikti reikalavimus, nustatytus reglamento STR 1.05.01:2017 „Statybą leidžiantys dokumentai. Statybos užbaigimas. Statybos sustabdymas. Savavališkos statybos padarinių šalinimas. Statybos pagal neteisėtai išduotą statybą leidžiantį dokumentą padarinių šalinimas“ 7 priede, reglamento STR 2.02.09:2005 „Vienbučiai ir dvibučiai gyvenamieji pastatai“ 8 priede bei reglamento STR 2.02.02:2004 „Visuomeninės paskirties statiniai“ 3 priede. 3 m atstumu nuo sklypo

ribos statinio (pastato ar stogą turinčio inžinerinio statinio) bet kurių konstrukcijų aukštis, skaičiuojant jį nuo žemės sklypo ribos žemės paviršiaus altitudės, negali būti didesnis kaip 8,5 m; didesniais atstumais statinių konstrukcijų aukštis gali būti didinamas išlaikant reikalavimą, kiekvienam papildomam virš 8,5 m aukščio metrui atstumas didinamas po 0,5 m. Šis atstumas gali būti mažinamas gavus besiribojančio žemės sklypo savininko ar valdytojo rašytinį sutikimą. Atstumas nuo statinių statybos zonos iki sklypo ribos šiaurės vakaruose nemažinamas (3 m), tačiau projektuojant statinius jei atstumas bus 3 m nuo sklypo ribos ir aukštingumas sieks 10 m, turės būti gaunamas NŽT sutikimas, statinius statyti arčiau sklypo ribos. Vadovaujantis teisės aktais detaliojo plano metu NŽT tokių sutikimų teikti negali.

Keičiama įvažiavimo į sklypą Vienybės g. 10, Klaipėda, kad. Nr. 2101/0001:570 Klaipėdos m. k.v., (koreguojamame detalijame plane sklypas Nr. 50) vieta. Naikinamas esamas įvažiavimas iš D kat. Vienybės g., vietoje jo suplanuojant du įvažiavimus iš D kat. Vienybės g.

Vadovaujantis STR 2.06.04:2014 „Gatvės ir vietinės reikšmės keliai. Bendrieji reikalavimai“ 6 lentelė, minimalus atstumas tarp įvažiavimų/išvažiavimų dešiniuosius posūkius D kat. gatvėse neregamentuojamas. Planuojamos nuvažos bus integruotos į Vienybės gatvės kelio ir šaligatvio dangas, neapribojant ir nepabloginant pėsčiųjų ir nemotorizuoto transporto priemonių eismo. Projekto iniciatorius įsipareigoja nuvažas įsirengti savo lėšomis.

Numatomi sprendiniai nesukels neigiamų padarinių gretimuose sklypuose. **Kiti** 2001-09-28 Klaipėdos miesto savivaldybės valdybos sprendimu Nr. 473 patvirtinto I-osios ir II-osios Melnragių detaliojo plano detaliojo plano sprendiniai nekeičiami.

Gaisrinė sauga:

Gaisro atveju vanduo bus imamas iš esamo priešgaisrinio vandens hidranto, esančio Molo g., šalia planuojamo sklypo. Jei esami hidrantai neatitinka STR 2.07.01:2003 "Vandentiekis ir nuotekų šalintuvas. Pastato inžinerinės sistemos. Lauko inžineriniai tinklai" XLVI skirsnio 374 p. nuostatų, sklypų ribose bus įrengiami rezervuarai įrengiant privažiavimą prie jų ir vandens paėmimo vietą, rezervuarų tikslios vietos bus numatomos rengiant techninį projektą.

“Vadovaujantis Gaisrinės saugos normų teritorijų planavimo dokumentams rengti 11 punktu, detaliojo plano sprendiniai sudaro galimybę rengiant statinio techninį projektą įgyvendinti Gaisrinės saugos pagrindiniuose reikalavimuose numatytas sąlygas gaisrų gesinimo ir gelbėjimo automobiliams privažiuoti prie kiekvieno statinio, gaisro gesinimo vandens šaltinio ir gaisrinio hidranto. Artimiausias priešgaisrinių gelbėjimo pajėgų padalinys (gaisrinė stotis) – 5,09 km atstumu nuo planuojamos teritorijos, adresu Trilapio g. 12, Klaipėda.

Bendru atveju planuojamų pastatų minimalus atsparumo ugniai laipsnis nustatomas – I-II, išlaikant atstumus tarp pastatų (6-8 m) išskyrus atvejus, kai sklype galioja nustatytos specialios žemės naudojimo sąlygos, keičiamas pastato atsparumo ugniai laipsnis, išlaikant atstumus tarp pastatų. Statiniai sklype turi būti išdėstomi taip, kad nebūtų pažeisti gretimų sklypų savininkų ar naudotojų pagrįsti interesai (vadovaujantis STR 2.02.09:2005, 2 priedu).

Ištrauka iš Klaipėdos miesto hidrantų žemėlapiu



Planuojama teritorija

Želdiniai

Želdiniai sklypo ribose sprendžiami STR ir kitų teisės aktų nustatyta tvarka techninio projekto rengimo metu. Vykdamas statybos darbus, būtina maksimaliai išsaugoti dendrologiškai, ekologiškai ar estetiškai vertingus bei geros būklės medžius.

Vadovaujantis miškininko V.P. atliktu medžių vertinimu bei turima topografinė medžiaga, planuojamoje teritorijoje yra 4 kaukazinės slyvos, kurios nėra priskiriamos saugotiniams želdiniams. Rengiamu projektu numatoma šalinti esamas slyvas ir atsodinti jas kitais nemenkaverčiais augalais. Medžiai gali būti šalinami vadovaujantis LR Želdynų įstatymo nuostatomis.

Vadovaujantis Atskirųjų rekreacinės paskirties želdynų plotų normų ir Priklausomųjų želdynų normų (plotų) nustatymo tvarkos aprašo, patvirtinto Lietuvos Respublikos aplinkos ministro 2007 m. gruodžio 21 d. įsakymu Nr. D1-694“ galiojančios redakcijos priedu, vienbučių ir dvibučių gyvenamųjų pastatų teritorijose mažiausias želdynams priskiriamas plotas nuo viso žemės sklypo ploto gamtinio karkaso teritorijose yra 35 proc.

Susisiekimas

Planuojama teritorija yra I Melnragėje - Vieniybės g. 10, Klaipėda. Į planuojamą sklypą patenkama iš D kat. Vieniybės gatvės, kurios atstumas tarp raudonųjų linijų - 13 m, važiuojamosios dalies plotis – 6 m.


Rengiamu projektu vietoje vieno įvažiavimo į sklypą suplanuoti du nauji įvažiavimai, kadangi sklype numatoma blokuoto gyvenamosios paskirties dviejų butų pastato statyba. Vadovaujantis STR 2.06.04:2014 „Gatvės ir vietinės reikšmės keliai. Bendrieji reikalavimai“ 6 lentelė, minimalus atstumas tarp įvažiavimų/išvažiavimų dešiniaisiais posūkiais D kat. gatvėse neregamentuojamas. Vadovaujantis STR 2.06.04:2014 „Gatvės ir vietinės reikšmės keliai. Bendrieji reikalavimai“ projektinis greitis D kat. gatvėse – 30 km/h, Pėsčiųjų eismas organizuojamas šaligatviu, dviračių eismas – bendru pėsčiųjų – dviračių taku, dviračių eismo juosta važiuojamojoje dalyje arba bendrame sraute. Planuojamos nuvažos bus integruotos į Vieniybės gatvės kelio ir šaligatvio dangas, neapribojant ir nepabloginant pėsčiųjų ir nemotorizuoto transporto priemonių eismo. Projekto iniciatorius išpareigoja nuvažas išrengti savo lėšomis.

Rengiamu projektu pakoreguota įvažiavimo į sklypą vieta neturės įtakos detaliojo plano susisiekimo sistemos sprendinių įgyvendinimui.

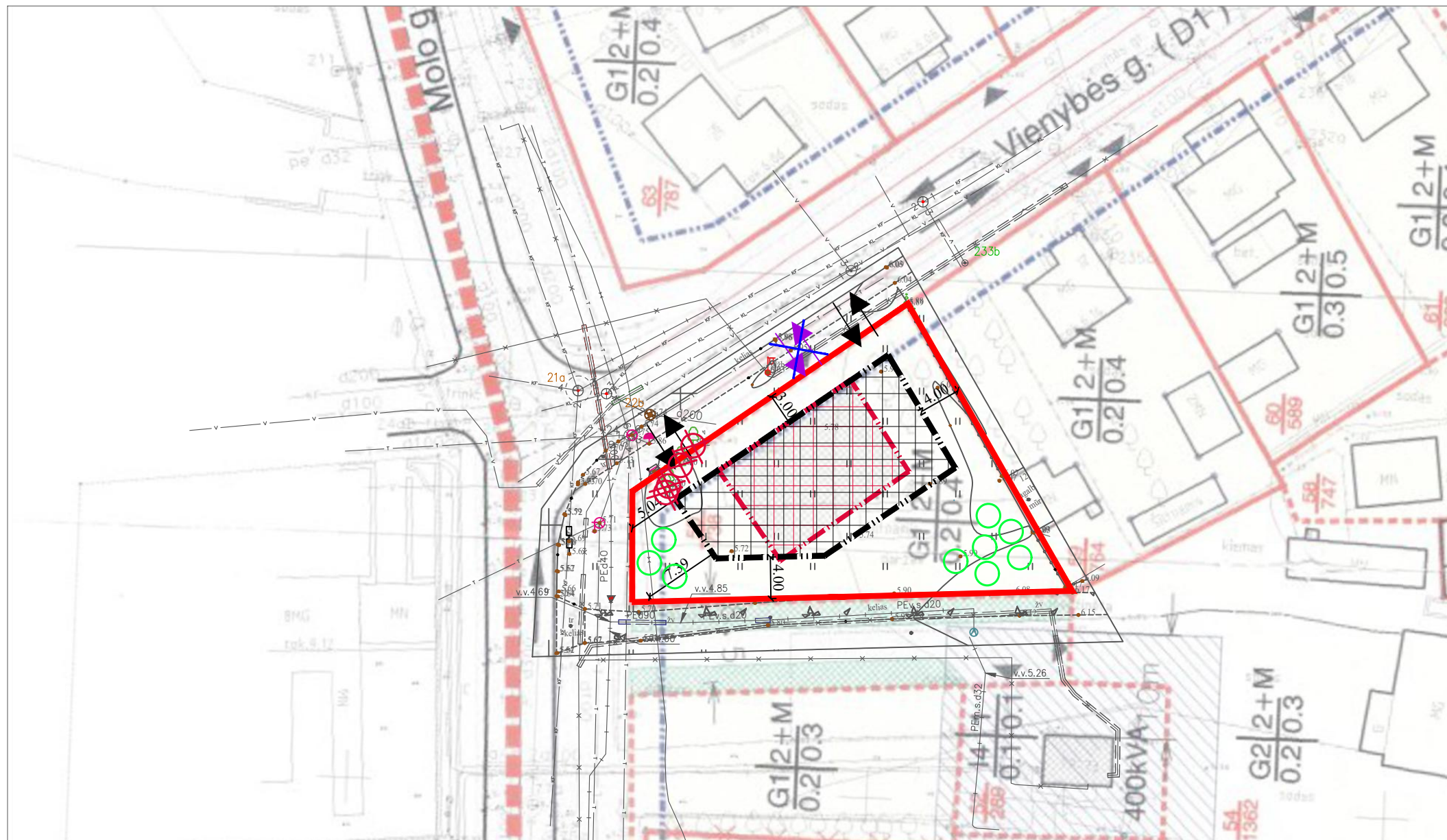
Automobilių parkavimas sprendžiamas sklypo ribose. Tikslus automobilių stovėjimo vietų skaičius ir vietos sprendžiama techninio projekto rengimo metu, vadovaujantis STR 2.06.04:2014 „Gatvės ir vietinės reikšmės keliai. Bendrieji reikalavimai“.

Pabloginus esamų gatvių/kelių būklę statybų metu - atkurti iki buvusios kokybės.

Projekto vadovė

A handwritten signature in blue ink, consisting of a large, rounded loop followed by a few short, sharp strokes.

S. Kazlauskienė



SUTARTINIAI ŽENKLAI	
$\frac{12}{314}$	PRIVALOMI TERITORIJOS TVARKYMO REŽIMO REIKALAVIMAI: 1 - ŽEMĖS SKLYPO (TERITORIJOS) NAUDOJIMO BŪDAS AR POBŪDIS: G - GYVENAMOJI TERITORIJA G1 - SODYBINIO UŽSTATYMO TERITORIJA G2 - MAŽAAUKŠČIŲ STATINIŲ TERITORIJA B1 - BENDRO NAUDOJIMO TERITORIJA ŽELDYNAMIS ĮRENGTI IR EKSPLOATUOTI I - INFRASTRUKTŪROS TERITORIJA (automobilių stovėjimo aikštelės) II - TERITORIJA GATVIŲ IR KELIŲ TINKLŲ ĮRENGTI IR EKSPLOATUOTI III - TERITORIJA INŽINERINĖS INFRASTRUKTŪROS TINKLAMS, OBJEKTAMS ĮRENGTI IR EKSPLOATUOTI V - VISUOMENINĖS PASKIRTIES TERITORIJA K - KOMERCINĖS PASKIRTIES IR SMULKIAUS VERSLO OBJEKTŲ TERITORIJA M2.2 - REKREACIJAI MIŠKAI 2 - STATINIŲ AUKŠTIS: +M- MANSARDA 3 - UŽSTATYMO TANKIS 4 - UŽSTATYMO INTENSIVUMAS Užstatymo tankis- statinių užstatyto ploto santykis su viso sklypo plotu; Užstatymo intensyvumas- visų pastatų bendro ploto santykis su viso sklypo plotu.
$\frac{00}{000}$	SKLYPO NUMERIS (pagal ekapitaciją) SKLYPO PLOTAS (kv.m)
	GYVENAMOJI TERITORIJA
	SODYBINIO UŽSTATYMO STATINIŲ TERITORIJA
	MAŽAAUKŠČIŲ STATINIŲ TERITORIJA
	BENDRO NAUDOJIMO TERITORIJA
	INFRASTRUKTŪROS TERITORIJA
	TERITORIJA GATVIŲ IR KELIŲ TINKLŲ
	VISUOMENINĖS PASKIRTIES TERITORIJA
	KOMERCINĖS PASKIRTIES TERITORIJA
	MIŠKŲ ŪKIO PASKIRTIES ŽEMĖ
	DETALIOJO PLANO GAUJIMO RIBA (planuojamos teritorijos plotas 1E.8 Ha)
	ESAMŲ SKLYPŲ RIBOS
	PROJEKTUOJAMŲ SKLYPŲ RIBOS
	NAIKINAMOS SKLYPŲ RIBOS
	ESAMI PASTATAI
	GRĮJIAMAI PASTATAI
	UŽSTATYTI LEIDŽIAMA TERITORIJA
	AUTOMOBILIŲ STOVĖJIMO VIETA
	EISMO KRYPTIS
	DVIRAČIŲ IR PĖSIOČIŲ TAKAS
	SERVITUTO RIBOS (ZONA)
	ŽELDINIAI
	STATYBOS RIBA
	ELEKTROS TRANSFORMATORINĖS APSAUGINĖS ZONOS

SUTARTINIAI ŽENKLAI

	Esamo sklypo riba
	Naujas įvažiavimas-išvažiavimas
	Esamas (naikinamas) įvažiavimas - išvažiavimas
	Pakoreguota statybos riba
	Pakoreguota statybos zona
	Esama (naikinama) statybos riba
	Esama (naikinama) statybos zona
	Šalinami esami medžiai (tikslinama techninio projekto rengimo metu)
	Planuojami medžiai (tikslinama techninio projekto rengimo metu)

PATVIRTINTA
Klaipėdos miesto savivaldybės
administracijos direktoriaus

20.....m.....d. įsakymu Nr.

Su detaliojo plano koregavimo sprendiniais sutinku:

M. DARLIS

(Vardas, Pavardė, Parašas)
K. ABBOTT

(Vardas, Pavardė, Parašas)

ŽEMĖS SKLYPŲ TVARKYMO REŽIMO REIKALAVIMAI							
SKLYPO NR. PAGAL EKSPLIKACIJĄ	SKLYPO ADRESAS	ŽEMĖS SKLYPO PLOTAS m2	ŽEMĖS SKLYPO PAGRINDINĖ TIKSLINĖ ŽEMĖS NAUDOJIMO PASKIRTIS	ŽEMĖS SKLYPO NAUDOJIMO BŪDAS (POBŪDIS)	ŽEMĖS SERVIDUTAI	ARCHITEKTŪRINAI-URBANISTINIAI APRIBOJIMAI	KITI APRIBOJIMAI
1.	2.	3.	4.	5.	6.	7.	8.
50.	VIENYBĖS g. 10	738	KITOS PASKIRTIES ŽEMĖ	SODYBINIO UŽSTATYMO	Nėra	Pastatų aukštį galima ne daugiau kaip 2 aukštai su mansarda; maksimalus aukštis- 10m iki stogo kraigo. Užstatymo tankis 0.2 Užstatymo intensyvumas 0.4 Ugniai atsparumas ne mažesnis kaip IIIb	

Atestato Nr.	Detaliojo plano rengėjas: UAB "Project 28"		Objektas: 2001-09-28 KLAIPĖDOS MIESTO SAVIVALDYBĖS VALDYBOS SPRENDIMU NR. 473 PATVIRTINTO I-OSIOS IR II-OSIOS MELNRAGIŲ DETALIOJO PLANO KOREGAVIMAS SUPRASTINTA TVARKA PAGAL LR TERITORIJŲ PLANAVIMO ĮSTATYMO 28 STR. 9 D.	
	H. Manto g. 7, 92128 Klaipėda tel. +370 686 69258 e-mail info@project28.lt		Brėžinys:	Mastelis Laida
TPV 0008	Direktorė S. Kazlauskienė		PAGRINDINIAI SPRENDINIAI	1:500 0
	Projektuotoja G. Kazlauskė			Lapas Lapų
	Planavimo organizatorius: Klaipėdos miesto savivaldybės administracijos direktorius		Zymuo:	2022-04-DPK-1 1 1

DETALŪS METADUOMENYS

Dokumento sudarytojas (-ai)	Klaipėdos miesto savivaldybė 188710823, Liepų g. 11, LT-91502, Klaipėda
Dokumento pavadinimas (antraštė)	DĖL I-OSIOS IR II-OSIOS MELNRAGIŲ DETALIOJO PLANO KOREGAVIMO PATVIRTINIMO
Dokumento registracijos data ir numeris	2022-08-17 Nr. AD1-1040
Dokumento gavimo data ir dokumento gavimo registracijos numeris	–
Dokumento specifikacijos identifikavimo žymuo	ADOC-V1.0
Parašo paskirtis	Pasirašymas
Parašą sukūrusio asmens vardas, pavardė ir pareigos	Gintaras Neniškis, Savivaldybės administracijos direktorius, SAVIVALDYBĖS ADMINISTRACIJOS DIREKTORIUS
Sertifikatas išduotas	GINTARAS NENIŠKIS, Klaipėdos miesto savivaldybės administracija LT
Parašo sukūrimo data ir laikas	2022-08-17 10:28:26 (GMT+03:00)
Parašo formatas	XAdES-T
Laiko žymoje nurodytas laikas	2022-08-17 10:28:36 (GMT+03:00)
Informacija apie sertifikavimo paslaugų teikėją	ADIC CA-B, Asmens dokumentu israsymo centras prie LR VRM LT
Sertifikato galiojimo laikas	2022-05-24 09:43:00 – 2025-05-23 09:43:00
Informacija apie būdus, naudotus metaduomenų vientisumui užtikrinti	"Registravimas" paskirties metaduomenų vientisumas užtikrintas naudojant "RCSC IssuingCA, VI Registru centras - i.k. 124110246 LT" išduotą sertifikatą "Dokumentų valdymo sistema Avilys, Klaipėdos miesto savivaldybės administracija, i.k. 188710823 LT", sertifikatas galioja nuo 2021-12-20 12:35:17 iki 2024-12-19 12:35:17
Pagrindinio dokumento priedų skaičius	2
Pagrindinio dokumento pridedamų dokumentų skaičius	–
Priedamo dokumento sudarytojas (-ai)	–
Priedamo dokumento pavadinimas (antraštė)	–
Priedamo dokumento registracijos data ir numeris	–
Programinės įrangos, kuria naudojantis sudarytas elektroninis dokumentas, pavadinimas	Dokumentų valdymo sistema Avilys, versija 3.5.59
Informacija apie elektroninio dokumento ir elektroninio (-ių) parašo (-ų) tikrinimą (tikrinimo data)	Atitinka specifikacijos keliamus reikalavimus. Visi dokumente esantys elektroniniai parašai galioja (2022-08-17 10:33:31)
Paieškos nuoroda	–
Papildomi metaduomenys	Nuorašą suformavo 2022-08-17 10:33:32 Dokumentų valdymo sistema Avilys