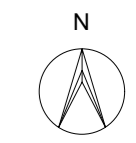


**Sutartiniai žymėjimai**

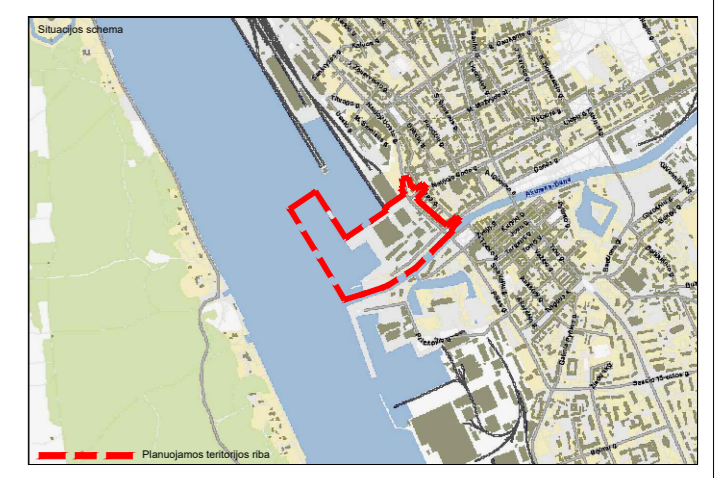
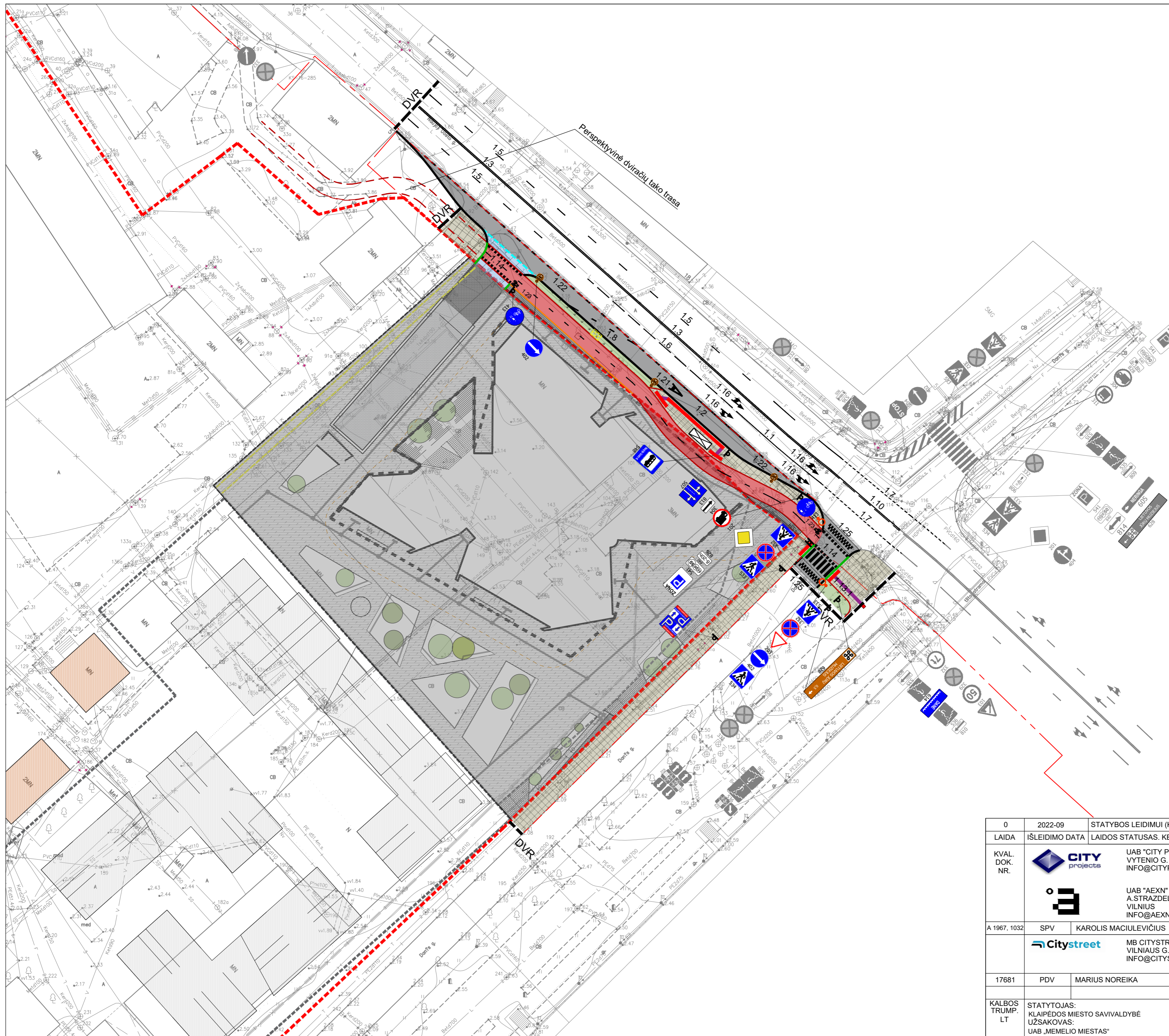
	Sklypo riba
	Gatvės raudonoji linija
	Asfalto danga
	Viršutinis asfalto sl.
	Dviračių takas iš asfalto dangos
	Trinkelė danga 200x100
	Plytelių danga 375x375
	Granito trinkelė danga (žr. sklypo planą)
	Papildomas AŠAS sausinimas
	Gatvės bordiūras 100x30x15 (iškeltas 15 cm)
	Gatvės bordiūras 100x30x15 (viename lygyje)
	Įvažiavimo bordiūras 100x22x15
	Vėjos bortas 100x20x8
	Dviračių bortas 100x20x8
	Perspektyvinio dviračių tako trasa
	ŽN išėjimasis paviršius
	ŽN vedimo paviršius
	Keleivių laukimo paviljonas
	Apšvietimo atrama
	Pėsčiųjų perėjimo krytinio apšvietimo atrama
	Kelio ženklų atrama
	Projektuojamas kelio ženklas
	Esamas kelio ženklas
	Projektuojamas horizontalusis ženklinimas
	Esamas horizontalusis ženklinimas
	Darbu vykdymo riba

Pastabos:  
 1. Važiuojamoji dalis susikirmuose su pėsčiųjų ar dviračių takais iškeliami iš šių takų lygi.

Sklype naujoji Uosto g. 3  
 Administracinio pastato Naujoji Uosto g. 3,  
 Klaipėdoje rekonstravimo projekte numatyti darbai  
 Proj. nr. CP-21/01-01.



0	2022-09	STATYBOS LEIDIMUI (KONKURSUI)	
LAIDA	IŠLEIDIMO DATA	LAIDOS STATUSAS. KEITIMO PRIEŽASTIS (JEI TAIKOMA)	
KVAL. DOK. NR.		UAB "CITY PROJECTS" VYTENIO G. 42, VILNIUS INFO@CITYPROJECTS.LT	STATINIO PROJEKTO PAVADINIMAS
		UAB "AEXN" A STRAZDELIO G. 3-101, VILNIUS INFO@AEXN.LT	SUSISIEKIMO KOMUNIKACIJŲ DANĖS IR NAUJOSIOS UOSTO GATVIŲ KAPITALINIO REMONTO IR LIETAUS NUOTEKŲ TINKLŲ NAUJOS STATYBOS KLAIPĖDOS MIESTE PROJEKTAS
A 1967, 1032	SPV	KAROLIS MACIULEVIČIUS	STATINIO NR. IR PAVADINIMAS
		MB CITYSTREET, VILNIAUS G.33, VILNIUS INFO@CITYSTREET.LT	NAUJOJO UOSTO, DANĖS GATVĖ SUSISIEKIMO KOMUNIKACIJOS, INŽINERINIAI TINKLAI
17681	PDV	MARIUS NOREIKA	DOKUMENTO PAVADINIMAS
			DANGŲ PLANAS, M 1:500
KALBOS TRUMP. LT	STATYTOJAS: KLAIPĖDOS MIESTO SAVIVALDYBĖ UŽSAKOVAS: UAB „MEMELIO MIESTAS“		DOKUMENTO ŽYMUO
			CP-22/16-00-PP-B-01
			LAPAS
			LAPŲ
			1
			1

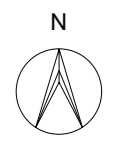


**Sutartiniai žymėjimai**

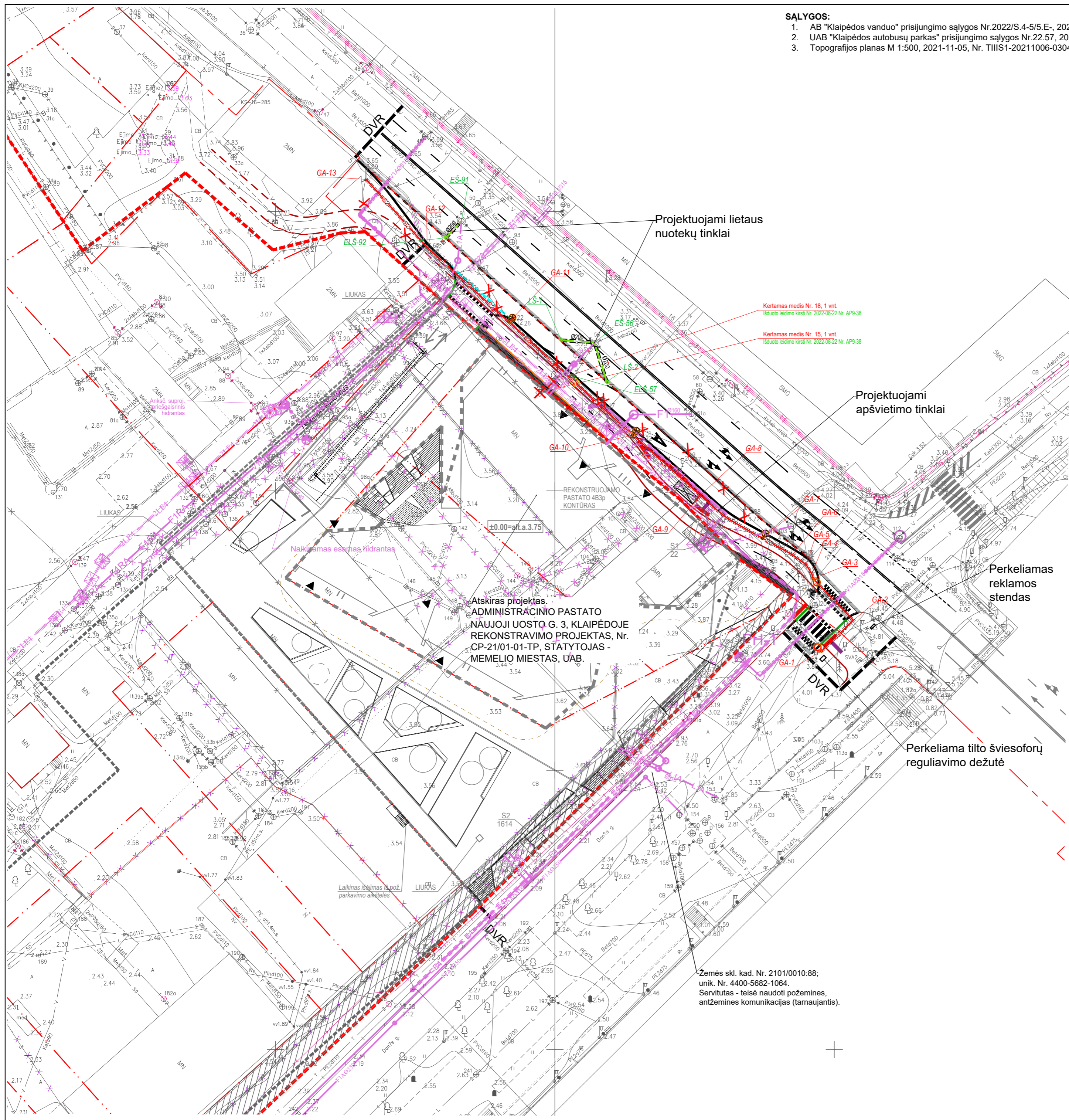
	Sklypo riba
	Gatvės raudonoji linija
	Asfalto danga
	Viršutinis asfalto sl.
	Dviračių takas iš asfalto dangos
	Trinkelė danga 200x100
	Plytelių danga 375x375
	Granito trinkelė danga (žr. sklypo planą)
	Papildomas AŠAS sausinimas
	Gatvės bordiūras 100x30x15 (išskeltas 15 cm)
	Gatvės bordiūras 100x30x15 (viename lyggyje)
	Įvažiavimo bordiūras 100x22x15
	Vejos bortas 100x20x8
	Dviračių bortas 100x20x8
	Perspektyvinio dviračių tako trasa
	ŽN išėjimasis paviršius
	ŽN vedimo paviršius
	Keleivių laukimo paviljonas
	Apšvietimo atrama
	Pėsčiųjų perėjės krypinio apšvietimo atrama
	Kelio ženklų atrama
	Projektuojamas kelio ženklas
	Esamas kelio ženklas
	Projektuojamas horizontalus ženklinimas
	Esamas horizontalus ženklinimas
	DVR
	Darbų vykdymo riba

Pastabos:  
 1. Vazuojamoji dalis susikirmuose su pėsčiųjų ar dviračių takais išskelama iš šių takų lygi.

Sklype naujoji Uosto g. 3  
 Administracinio pastato Naujoji Uosto g. 3,  
 Klaipėdoje rekonstravimo projekte numatyti darbai  
 Proj. nr. CP-21/01-01.



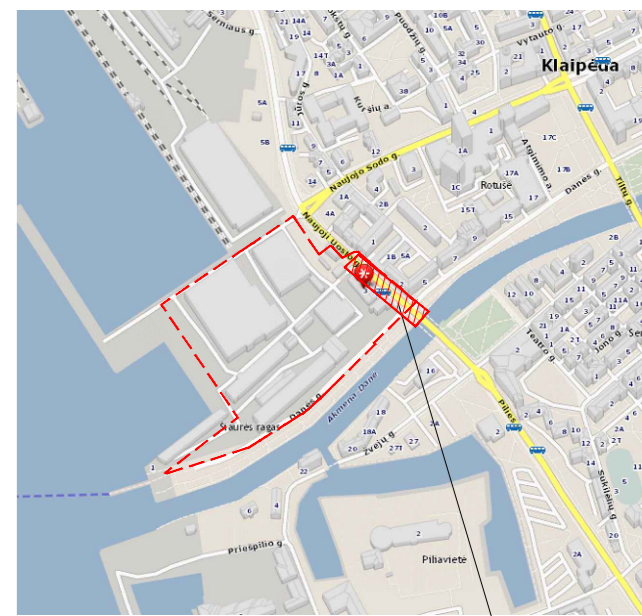
0	2022-09	STATYBOS LEIDIMUI (KONKURSUI)	
LAIDA	IŠLEIDIMO DATA	LAIDOS STATUSAS. KEITIMO PRIEŽASTIS (JEI TAIKOMA)	
KVAL. DOK. NR.		UAB "CITY PROJECTS" VYTENIO G. 42, VILNIUS INFO@CITYPROJECTS.LT	STATINIO PROJEKTO PAVADINIMAS
			SUSISIEKIMO KOMUNIKACIJŲ DANĖS IR NAUJOSIOS UOSTO GATVIŲ KAPITALINIO REMONTO IR LIETAUS NUOTEKŲ TINKLŲ NAUJOS STATYBOS KLAIPĖDOS MIESTE PROJEKTAS
A 1967, 1032	SPV	KAROLIS MACIULEVIČIUS	STATINIO NR. IR PAVADINIMAS
		MB CITYSTREET, VILNIAUS G.33, VILNIUS INFO@CITYSTREET.LT	NAUJOJO UOSTO, DANĖS GATVĖ SUSISIEKIMO KOMUNIKACIJOS, INŽINERINIAI TINKLAI
17681	PDV	MARIUS NOREIKA	DOKUMENTO PAVADINIMAS
			EISMO ORGANIZAVIMO PLANAS, M 1:500
KALBOS TRUMP. LT	STATYTOJAS: KLAIPĖDOS MIESTO SAVIVALDYBĖ UŽSAKOVAS: UAB „MEMELIO MIESTAS“	DOKUMENTO ŽYMUO	LAPAS LAPŲ
		CP-22/16-00-PP-B-02	1 1



**SALYGOS:**

1. AB "Klaipėdos vanduo" prisijungimo sąlygos Nr.2022/S.4-5/5.E., 2022-07;
2. UAB "Klaipėdos autobusų parkas" prisijungimo sąlygos Nr.22.57, 2022 07 21;
3. Topografinis planas M 1:500, 2021-11-05, Nr. TIIIS1-20211006-030440.

**SITUACIJOS SCHEMA**



NAGRINĖJAMOS TERITORIJOS VIETA

**SUTARTINIAI ŽYMĖJIMAI**

SUTARTINIAI ŽYMĖJIMAI (tinklai)	
ŽYM.	PAVADINIMAS
ATSKIRAS PROJEKTAS: "UAB "Memelio miestas" SP-24 10kV skirstyklos (abonentinės dalies) ir 10/0.4kV elektros tinklų optimizavimo techninis projektas, teritorijoje tarp Kuršių marių, Danės upės, Naujojo Sodo g. tęsinio ir Naujosios Uosto g. Klaipėdoje." (ISK21-45519-TP-E); Statytojas: "Memelio miestas", UAB.	
—	ANKSČIAU SUPROJ. 0,4 kV ELEKTR. KABELINĖ LINIJA
—	ANKSČIAU SUPROJ. 10kV ELEKTR. KABELINĖ LINIJA;
—	ANKSČIAU SUPROJ. VAMZDŽIAI
✕	ANKSČIAU DEMONT. 0,4 kV KABELINĖ LINIJA
✕	ANKSČIAU DEMONT. 10 kV KABELINĖ LINIJA
ATSKIRAS PROJEKTAS: "Biurų pastato prijungimas prie AB ESO tinklų Naujoji Uosto g. 3, Klaipėda, Klaipėdos m. sav." (MP-21.009-TP-ET); Statytojas: Memelio miestas, UAB.	
—	ANKSČIAU SUPROJ. 10kV EL. KAB. LINIJA VAMZDYJE
ATSKIRAS PROJEKTAS: "Esamų AB ESO tinklų išskėlimas Naujoji Uosto g. 3, Klaipėda, Klaipėdos m. sav." (MP-21.010-TP-ET); Statytojas: Memelio miestas, UAB.	
—	ANKSČIAU SUPROJ. 10kV ELEKTROS KABELINĖ LINIJA
—	ANKSČIAU SUPROJ. VAMZDŽIAI
✕	ANKSČIAU NAIKINAMAS 10kV EL. KABELINĖ LINIJA
ANKSČIAU ATLIKTA PROJEKTAS: "Administracinio pastato Naujoji Uosto g.3, Klaipėdoje rekonstravimo projektas". Statytojas: Memelio miestas, UAB. Kompl. Nr. CP-21/01.	
V1A	ANKSČIAU SUPROJ. VANDENTIEKIO TINKLAS
V1RA	ANKSČIAU SUPR. REKONST. VANDENTIEKIO TINKLAS
F1A	ANKSČIAU SUPROJ. BUITINIŲ NUOTEKŲ TINKLAS
F1RA	ANKSČIAU SUPR. REKONST. BUIT. NUOTEKŲ TINKLAS
L1A	ANKSČIAU SUPROJ. LIETAUS NUOTEKŲ TINKLAS
R0A	ANKSČIAU SUPROJ. RYŠIŲ KANALIZACIJA
T1,T2A	ANKSČIAU SUPROJ. ŠILUMOS TINKLAI

**PASTABOS:**

1. Klaipėdos miesto istorinės dalies, vad. Naujamiestis (u.k. 2012) vertingųjų savybių pobūdis archeologinis. Atliekant žemės judinimo darbus vadovautis PRT 2.13.01:2011 „Archeologinio paveldo tvarkyba“ ir prieš atliekant žemės judinimo darbus turi būti atlikti archeologiniai tyrimai.
2. V1A0315 - ANKSČIAU SUPROJEKTUOTAS VANDENTIEKIO TINKLAS ; F1A0250 - ANKSČIAU SUPROJEKTUOTAS BUITINIŲ NUOTEKŲ TINKLAS („Lauko vandentiekio ir buitinių nuotekų tinklų ir įrenginių teritorijoje tarp Kuršių Marių, Danės upės, Naujojo Sodo g. tęsinio ir Naujosios Uosto g. Klaipėdoje, statybos projektas“ (Nr.0753-TDP-VN); Statytojas - AB „Klaipėdos Vanduo“).
3. V1A - ANKSČIAU SUPROJEKTUOTAS VANDENTIEKIO TINKLAS (Vandentiekio tinklų ir vandens apskaitos mazgų, teritorijoje tarp Kuršių marių, Danės upės, Naujojo sodo g. tęsinio ir Naujosios uosto g., Klaipėdoje, šalia sklypo.kad.nr.2101/0010:87 statybos projektas (Nr.0753A-TDP-VN); Statytojas - Memelio miestas, UAB).

Žemės skl. kad. Nr. 2101/0010:88;  
unik. Nr. 4400-5682-1064.  
Servitutas - teisė naudoti požemines, antžemines komunikacijas (tarnaujantis).

0	2022-09	STATYBOS LEIDIMUI (KONKURSUI)	
LAIDA	IŠLEIDIMO DATA	LAIDOS STATUSAS. KEITIMO PRIEŽASTIS (JEI TAIKOMA)	
KVAL. DOK. NR.	CITY projects AEXN UAB "CITY PROJECTS" SMOLENSKO G.6-208, VILNIUS INFO@CITYPROJECTS.LT  UAB "AEXN" A. STRAZDELIO G. 3-101, VILNIUS INFO@AEXN.LT	STATINIO PROJEKTO PAVADINIMAS	
		SUSISIEKIMO KOMUNIKACIJŲ DANĖS IR NAUJOSIOS UOSTO GATVIŲ KAPITALINIO REMONTO IR LIETAUS NUOTEKŲ TINKLŲ NAUJOS STATYBOS KLAIPĖDOS MIESTE PROJEKTAS	
A1967,1032	SPV	KAROLIS MACIULEVIČIUS	STATINIO NR. IR PAVADINIMAS
	Citystreet MB CITYSTREET, VILNIAUS G.33, VILNIUS INFO@CITYSTREET.LT		NAUJOJO UOSTO, DANĖS GATVĖ SUSISIEKIMO KOMUNIKACIJOS, INŽINERINIAI TINKLAI
17681	PDV-S	MARIUS NOREIKA	DOKUMENTO PAVADINIMAS
	CITY ENGINEERS UAB "City Engineers" Smolensko g.6-208, Vilnius, Lietuva Tel. 8-683-68663 Tel. 8-640-38136 info@cityengineers.lt www.cityengineers.lt		SUVESTINIS INŽINERINIŲ TINKLŲ PLANAS M 1:500
22204	PDV-VN	E.J.Štaškevičienė	DOKUMENTO ŽYMUO
KALBOS TRUMP. LT	STATYTOJAS: KLAIPĖDOS MIESTO SAVIVALDYBĖ UŽSAKOVAS: UAB „MEMELIO MIESTAS“		CP-22/16-00-PP-B-03
		LAPAS	LAPŲ
		1	1

