

KLAIPĖDOS MIESTO SAVIVALDYBĖS ADMINISTRACIJA

GYVENAMŪJŲ TERITORIJŲ TARP TAIKOS PR., TILŽĖS G., RUMPIŠKĖS G., SAUSIO 15-OSIOS G., KITŲ DETALIAI SUPLANUOTŲ TERITORIJŲ RYŠININKŲ G. IR PARYŽIAUS KOMUNOS G. DETALIOJO PLANO, PATVIRTINTO KLAIPĖDOS MIESTO SAVIVALDYBĖS ADMINISTRACIJOS DIREKTORIAUS 2015 M. SPALIO 22 D. ĮSAKYMU NR. AD1-3109 KOREKTŪROS SUPLANUOTOS TERITORIJOS DALYJE – ŽEMĖS SKLYPUI PARYŽIAUS KOMUNOS G. 5 SU GRETIMYBĖMIS VIEŠO SVARSTYMO SUSIRINKIMO PROTOKOLAS

2022-10-26 Nr. UA3-4

Viešo svarstymo susirinkimas įvyko 2022-10-21 12:00 ÷ 13:00 val.

Viešo svarstymo susirinkimo pirmininkas Marijus Mockus, Urbanistikos ir architektūros skyriaus vedėjas, savivaldybės vyriausiasis architektas.

Viešo svarstymo susirinkimo sekretorė Aušra Šimkuvienė, Urbanistikos ir architektūros skyriaus patarėja.

Dalyvavo: dalyvių sąrašas pridedamas.

Darbotvarkė: gyvenamųjų teritorijų tarp Taikos pr., Tilžės g., Rumpiškės g., Sausio 15-osios g., kitų detaliai suplanuotų teritorijų Ryšininkų g. ir Paryžiaus Komunos g. detaliojo plano, patvirtinto Klaipėdos miesto savivaldybės administracijos direktoriaus 2015 m. Spalio 22 d. Įsakymu Nr. AD1-3109 „Dėl gyvenamųjų teritorijų tarp Taikos pr., Tilžės g., Rumpiškės g., Sausio 15-osios g., kitų detaliai suplanuotų teritorijų Ryšininkų g. ir Paryžiaus Komunos g. detaliojo plano patvirtinimo“, korektūros suplanuotos teritorijos dalyje – žemės sklypui Paryžiaus Komunos g. 5 su gretimybėmis sprendinių viešas svarstymas.

Svarstyta: gyvenamųjų teritorijų tarp Taikos pr., Tilžės g., Rumpiškės g., Sausio 15-osios g., kitų detaliai suplanuotų teritorijų Ryšininkų g. ir Paryžiaus Komunos g. detaliojo plano, patvirtinto Klaipėdos miesto savivaldybės administracijos direktoriaus 2015 m. Spalio 22 d. Įsakymu Nr. AD1-3109 „Dėl gyvenamųjų teritorijų tarp Taikos pr., Tilžės g., Rumpiškės g., Sausio 15-osios g., kitų detaliai suplanuotų teritorijų Ryšininkų g. ir Paryžiaus Komunos g. detaliojo plano patvirtinimo“, korektūros suplanuotos teritorijos dalyje – žemės sklypui Paryžiaus Komunos g. 5 su gretimybėmis sprendinių (toliau – Detaliojo plano) viešas svarstymas.

Marijus Mockus tarė įžanginį žodį, pristatydamas šio viešo svarstymo susirinkimo (toliau – susirinkimas) darbotvarkę. Informavo, kad 2022-02-02 įsakymu Nr. AD1-164 Klaipėdos miesto savivaldybės administracijos direktorius įgaliojo atstovauti savivaldybės administracijos direktoriui (planavimo organizatoriui) teritorijų planavimo ir viešo svarstymo procesuose. Todėl susirinkimo pirmininku siūlomas Marijus Mockus, Urbanistikos ir architektūros skyriaus vedėjas, savivaldybės vyriausiasis architektas, susirinkimo sekretore - Aušra Šimkuvienė, Urbanistikos ir architektūros skyriaus patarėja. Supažindino su susirinkimo tvarka, informuodamas, kad susirinkimas įrašomas, kad susirinkimas protokoluojamas ir protokolą bus surašytas per 3 darbo dienas. Informavo, kad pasiūlymus dėl Detaliojo plano sprendinių galima teikti iki susirinkimo pabaigos. Paprašė Detaliojo plano rengėjų pristatyti sprendinius.

Lina Panavaitė, Detaliojo plano projekto vadovė pristatė Detaliojo plano sprendinius.

Marijus Mockus informavo, kad iki viešo svarstymo susirinkimo pradžios gautas vienas pasiūlymas dėl Detaliojo plano sprendinių, į kurį bus atsakyta teisės aktų nustatyta tvarka. Pristatė gautą pasiūlymą. Kadangi svarstyme dalyvauja pasiūlymą teikęs asmuo, paprašė jo išvardinti pagrindinius pasiūlyme nurodytus motyvus.

E.A. informavo, kad pasiūlymo esmę sudaro trys siūlymai:

1. Dėl detaliojo plano sprendiniuose numatomo šiaurinio įvažiavimo į žemės sklypą Paryžiaus Komunos g. 5 iš kadastrinio sklypo Nr. 2101/0005:460, esančio už rengiamo Detaliojo plano galiojimo ribų.

V.V. papildė, kad žemės sklypas kad. Nr. 2101/0005:460 patenka į žemės sklypo Tilžės g. 52, Klaipėdoje, detaliojo plano, patvirtinto Klaipėdos miesto savivaldybės administracijos direktoriaus 2010 m. gruodžio 28 d. įsakymu Nr. AD1-2410, korektūros suplanuotos teritorijos dalyje – žemės sklypams, kurie koreguojamame detalijame plane pažymėti Nr. 9 (Tilžės g. 52F), 10 ir 11 (kadastro Nr. 2101/0005:457, 2101/0005:460 ir 2101/0005:461) planuojamas ribas. Šiame detalijame plane įvažiavimas į žemės sklypą Paryžiaus Komunos g. 5 nėra rodomas, todėl prašo jo nerodyti ir viešai svarstomo Detaliojo plano sprendiniuose.

Atsakydama į šį siūlymą Detaliojo plano projekto vadovė Lina Panavaitė atsakė, kad įvertinus, kad pagal Klaipėdos miesto bendrojo plano sprendinius, kurie numato, kad minėtas žemės sklypas kad. Nr. 2101/0005:460 yra planuojamas kaip gatvės atkarpos tarp Tilžės g. ir Paryžiaus Komunos g. ir Ryšininkų g. jungties dalis, kuriam pagal bendrojo plano sprendinius yra nustatyta Inžinerinės infrastruktūros koridorių zona bei galimas tik vienas žemės naudojimo būdas - Susisiekimo ir inžinerinių tinklų koridorių teritorijos (I2) yra viešinamo Detaliojo plano sprendiniuose yra vaizduojami perspektyviniai įvažiavimai į sklypą, esantį Paryžiaus Komunos g. 5. Klaipėdos miesto bendrojo plano sprendiniai bei Nekilnojamojo turto registro duomenų bazės išraše nustatyti žemės naudojimo būdai, kurie nurodyti ir rengiamame žemės sklypo Tilžės g. 52, Klaipėdoje, detaliojo plano, patvirtinto Klaipėdos miesto savivaldybės administracijos direktoriaus 2010 m. gruodžio 28 d. įsakymu Nr. AD1-2410, koregavime suplanuotos teritorijos dalyje – žemės sklypams, kurie koreguojamame detalijame plane pažymėti Nr. 9 (Tilžės g. 52F), 10 ir 11 (kadastro Nr. 2101/0005:457, 2101/0005:460 ir 2101/0005:461) neprieštarauja vieni kitiems, tad gatvės įrengimas bei įvažiavimas į žemės sklypą Paryžiaus Komunos g. 5 ateityje yra galimas.

Marijus Mockus papildė, kad visi Detaliojo plano sprendiniuose numatyti įvažiavimai yra lygiaverčiai. Kiekvieną iš jų įrengiant reikės atlikti tam tikrus veiksmus - kaip pavyzdys, perkelti tinklus, šalinti medžius ir t.t. Dėl įvažiavimo, kuris kelia daugiausiai diskusijų, įrengimo yra daugiausiai klausimų – transformatorinės pastotės iškėlimas, rezervuaro paėmimas visuomenės poreikiams ir t.t.. Dėl visų įvažiavimų įrengimo bus sprendžiami atskiri klausimai, bet tai jau bus techninio projekto rengimo metu. Atkreipė dėmesį, kad viešai svarstomo Detaliojo plano sprendiniai žemės sklypo Tilžės g. 52, Klaipėdoje, detaliojo plano, patvirtinto Klaipėdos miesto savivaldybės administracijos direktoriaus 2010 m. gruodžio 28 d. įsakymu Nr. AD1-2410, koregavime suplanuotos teritorijos dalyje – žemės sklypams, kurie koreguojamame detalijame plane pažymėti Nr. 9 (Tilžės g. 52F), 10 ir 11 (kadastro Nr. 2101/0005:457, 2101/0005:460 ir 2101/0005:461) sprendinių nekeičia, Detaliojo plano sprendiniuose įrašyta, kad įvažiavimas į žemės sklypą Paryžiaus Komunos g. 5 galimas tik per žemės sklypą kad. Nr. 2101/0005:460, priklausantį Lietuvos Respublikai, todėl pasiūlymas yra nepriimtinas.

2. Atsižvelgiant į tai, jog BP sprendiniais vystomoje teritorijoje didžioji dalis užstatymo yra numatoma gyvenamajai statybai, siūlome viešinamo Detaliojo plano sprendiniuose išnagrinėti viešų vaikų žaidimų aikštelių poreikį šioje teritorijoje ir planuojamoje bendrųjų želdynų erdvėje numatyti ne tik sporto įrenginius ir aikšteles, bet ir viešo naudojimo vaikų žaidimo aikšteles, sportuojančių suaugusių asmenų vaikams, bei 5.14. kvartalo naudotojams, išlaikant reglamentuojamus atstumus.

Marijus Mockus atsakė, kad viešinamo Detaliojo plano organizatorė yra Klaipėdos miesto savivaldybės administracija, kuri šiuo metu apsistojusį ties sporto komplekso vystymu planuojamame žemės sklype su lauko sporto aikštelėmis ne tik viduje, bet ir lauke. Iš Detaliojo plano numatomų žemės naudojimo būdų galima matyti, kad konkreti pastatų paskirtis, jų funkcija, neprieštaraujant Detaliojo plano sprendiniams, bus pasirenkama rengiant techninius projektus. Atkreipė dėmesį, kad Detaliojo plano tikslas yra nustatyti žemės sklypo naudojimo reglamentus, neprisirišant prie sklypo struktūros elementų ar prie aikštelių rūšies bei amžiaus grupės, kuriai jos būtų skirtos. Pažymėjo, kad Detaliojo plano sprendinių brėžinyje yra nurodytos vietos, kur yra galimybė joms atsirasti, todėl pasiūlymas yra nepriimtinas.

3. Abejonių kelia šiaurinėje sklypo dalyje planuojamas automobilių stovėjimo aikštelės (galimai ir ūkinės sporto komplekso zonos) dislokavimas palei esamų registruotų sklypų ribas. Vadovaujantis teritorijoje galiojančiu detaliojo plano ir BP sprendiniais šioje konversinėje teritorijoje yra numatomas ne tik komercinis užstatymas, bet ir gyvenamųjų pastatų statyba. Viešai

svarstomo Detaliojo plano sprendiniais yra nagrinėjama tik esama situacija su gamybos paskirties pastatų užstatymu. Šiaurinėje dalyje numatoma kirsti medžius, nepaliekant apsauginės žaliosios zonos palei daugiau nei 100 vt. planuojamą automobilių stovėjimo aikštelę. Prašome numatyti žalią apsauginę medžių juostą nuo planuojamos automobilių stovėjimo aikštelės iki besiribojančių sklypų ribos.

Lina Panavaitė atsakė, kad pagal esamos būklės įvertinimo duomenis šiaurinėje pusėje planuojama teritorija ribojasi su komercinės paskirties objektų teritorijų sklypais ir susisiekimo ir inžinerinių tinklų koridorių bei susisiekimo ir inžinerinių komunikacijų objektų teritorijų sklypu. Teritorijų planavimo dokumentų rengėjas, numatydamas sprendinius gali vertinti tik esamas žemės naudojimo paskirtis, galiojančių ir rengiamų detaliųjų planų sprendinius. Viešai svarstomo detaliojo plano sprendinių apimtyje buvo įvertintas ir rengiamas žemės sklypo Tilžės g. 52, Klaipėdoje, detaliojo plano, patvirtinto Klaipėdos miesto savivaldybės administracijos direktoriaus 2010 m. gruodžio 28 d. įsakymu Nr. AD1-2410, koregavimas suplanuotos teritorijos dalyje – žemės sklypams, kurie koreguojamame detaliojame plane pažymėti Nr. 9 (Tilžės g. 52F), 10 ir 11 (kadastro Nr. 2101/0005:457, 2101/0005:460 ir 2101/0005:461)“.

E.A. paklausė, ar Detaliojo plano sprendiniuose yra įvertinti žemės sklypo Tilžės g. 52, Klaipėdoje, detaliojo plano, patvirtinto Klaipėdos miesto savivaldybės administracijos direktoriaus 2010 m. gruodžio 28 d. įsakymu Nr. AD1-2410, koregavimo suplanuotos teritorijos dalyje – žemės sklypams, kurie koreguojamame detaliojame plane pažymėti Nr. 9 (Tilžės g. 52F), 10 ir 11 (kadastro Nr. 2101/0005:457, 2101/0005:460 ir 2101/0005:461) sprendiniai.

Lina Panavaitė atsakė, kad taip, Detaliojo plano sprendinių aiškinamajame rašte yra aprašyti žemės sklypo Tilžės g. 52, Klaipėdoje, detaliojo plano, patvirtinto Klaipėdos miesto savivaldybės administracijos direktoriaus 2010 m. gruodžio 28 d. įsakymu Nr. AD1-2410, koregavime suplanuotos teritorijos dalyje – žemės sklypams, kurie koreguojamame detaliojame plane pažymėti Nr. 9 (Tilžės g. 52F), 10 ir 11 (kadastro Nr. 2101/0005:457, 2101/0005:460 ir 2101/0005:461) numatyti sprendiniai.

E.A. atsakė, kad pastabų dėl šio klausimo neturi.

Marijus Mockus atkreipė dėmesį, kad Detaliojo plano sprendiniuose, įvertinant Klaipėdos miesto Bendrojo plano sprendinius, pagal kuriuos į planuojamą teritoriją patenka žaliataakis, rytinėje sklypo dalyje išskiriama bendro naudojimo zona. Palei pietinę sklypo dalį bendro naudojimo zona rodoma, nes į ją patenka esami saugotini medžiai. Atkreipė dėmesį, kad palei šiaurinę ribą medžiai nėra šalinami, išskyrus blogos būklės. Informavo, kad atstumas nuo šiaurinėje pusėje numatytos transporto priemonių stovėjimo zonos iki planuojamo pastato (užstatymo zonos) bei esamų ir detaliesiais planais suplanuotų užstatymų gretimose teritorijose yra išlaikomas, todėl pasiūlymas yra nepriimtinas.

Per visą viešo svarstymo susirinkimo laiką pasiūlymų dėl Detaliojo plano sprendinių nebuvo pateikta.

Marijus Mockus padėkojo visiems dalyvavusiems ir konstatavo, kad Detaliojo plano sprendinių viešo svarstymo susirinkimas baigtas. Informavo, kad per 3 darbo dienas bus surašomas protokolas.

PRIDEDAMA:

1. Gyvenamųjų teritorijų tarp Taikos pr., Tilžės g., Rumpiškės g., Sausio 15-osios g., kitų detaliai suplanuotų teritorijų Ryšininkų g. ir Paryžiaus Komunos g. detaliojo plano, patvirtinto Klaipėdos miesto savivaldybės administracijos direktoriaus 2015 m. Spalio 22 d. Įsakymu Nr. AD1-3109 „Dėl gyvenamųjų teritorijų tarp Taikos pr., Tilžės g., Rumpiškės g., Sausio 15-osios g., kitų detaliai suplanuotų teritorijų Ryšininkų g. ir Paryžiaus Komunos g. detaliojo plano patvirtinimo“, korektūros suplanuotos teritorijos dalyje – žemės sklypui Paryžiaus Komunos g. 5 su gretimybėmis sprendinių viešo svarstymo dalyvių sąrašas, 1 lapas;


2. Klaipėdos miesto savivaldybės administracijos direktoriaus 2022 m. vasario 02 d. įsakymas Nr. AD1-164 „Dėl įgaliojimo“, 2 lapai;

3. Gyvenamųjų teritorijų tarp Taikos pr., Tilžės g., Rumpiškės g., Sausio 15-osios g., kitų detaliai suplanuotų teritorijų Ryšininkų g. ir Paryžiaus Komunos g. detaliojo plano, patvirtinto

Klaipėdos miesto savivaldybės administracijos direktoriaus 2015 m. Spalio 22 d. Įsakymu Nr. AD1-3109 „Dėl gyvenamųjų teritorijų tarp Taikos pr., Tilžės g., Rumpiškės g., Sausio 15-osios g., kitų detaliai suplanuotų teritorijų Ryšininkų g. ir Paryžiaus Komunos g. detaliojo plano patvirtinimo“, korektūros suplanuotos teritorijos dalyje – žemės sklypui Paryžiaus Komunos g. 5 su gretimybėmis sprendinių viešo svarstymo pasiūlymų registracijos lapas, 1 lapas.

Posėdžio pirmininkas

Posėdžio sekretorė



Marijus Mockus

Aušra Šimkuviene

Visuomenės informavimo, konsultavimo ir
dalyvavimo priimančiam sprendimams dėl teritorijų
planavimo nuostatų
2 priedas







Gyvenamųjų teritorijų tarp Taikos pr., Tilžės g., Rumpiškės g., Sausio 15-osios g., kitų detaliai suplanuotų teritorijų Ryšininkų g. ir Paryžiaus Komunos g. detaliojo plano, patvirtinto Klaipėdos miesto savivaldybės administracijos direktoriaus 2015 m. spalio 22 d. Įsakymu Nr. Ad1-3109 „Dėl gyvenamųjų teritorijų tarp Taikos pr., Tilžės g., Rumpiškės g., Sausio 15-osios g., kitų detaliai suplanuotų teritorijų Ryšininkų g. ir Paryžiaus Komunos g. detaliojo plano patvirtinimo“, korektūrą suplanuotos teritorijos dalyje – žemės sklypai Paryžiaus Komunos g. 5 su gretimybėmis sprendinių viešas svarstymas

(teritorijų planavimo dokumento pavadinimas)

Viešas susirinkimas įvyko 2022 m. spalio 21 d. 12:00 val. Klaipėdos miesto savivaldybės administracijos didysis pasitarimų kambarys (II aukštas)

(vieta, data, tikslus laikas – valanda)

VIEŠO SVARSTYMO DALYVIAI

Eil. Nr.	Vardas ir pavardė	Adresas, telefono numeris, el. pašto adresas / atstovaujama institucija, adresas, pareigos, telefono numeris, el. pašto adresas	Parašas	Pasiūlymo registracijos numeris
1	Marius Mockus	Klaipėdos miesto savivaldybės administracija, marius.mockus@klaipeda.lt		
2	Aušra Šimkuvienė	Klaipėdos miesto savivaldybės administracija, ausra.simkuviene@klaipeda.lt		
3	Lina Panavaite	Linos Panavaitės individuali veikla, linaipanavaitei@gmail.com		
4	//			
5	✱			
6	☺			
7				
8				
9				
10				
13				

Planavimo organizatorius
(ar jo įgaliotas asmuo)

(Parašas)

(Vardas ir pavardė)



KLAIPĖDOS MIESTO SAVIVALDYBĖS ADMINISTRACIJOS DIREKTORIUS

ĮSAKYMAS DĖL ĮGALIOJIMO

Nr.
Klaipėda

Vadovaudamasis Lietuvos Respublikos vietos savivaldos įstatymo 29 straipsnio 8 dalies 2 punktu,

į g a l i o j u Savivaldybės administracijos direktoriaus pavaduotoją Andrių Dobranskį, l. e. Urbanistikos ir architektūros skyriaus vedėją, savivaldybės vyriausiąjį architektą Mariją Mockų, Urbanistikos ir architektūros skyriaus patarėją Aušrą Šimkuvienę, Urbanistikos ir architektūros skyriaus vyriausiąsias specialistes Rasą Burbeckienę, Ritą Cvetkoviene, Jurgitą Eglinskę organizuoti teritorijų planavimo dokumentų rengimo viešinimą užtikrinančias procedūras, raštu informuoti planuojamų teritorijų ir kaimyninių žemės sklypų valdytojus ir naudotojus, kai planavimo organizatorius yra Savivaldybės administracijos direktorius, ir atstovauti Savivaldybės administracijos direktoriui teritorijų planavimo ir viešo svarstymo procesuose.

Savivaldybės administracijos direktorius

Gintaras Neniškis


DETALŪS METADUOMENYS

Dokumento sudarytojas (-ai)	Klaipėdos miesto savivaldybė 188710823, Liepų g. 11, LT-91502, Klaipėda
Dokumento pavadinimas (antraštė)	DĖL ĮGALIOJIMO
Dokumento registracijos data ir numeris	2022-02-02 Nr. AD1-164
Dokumento gavimo data ir dokumento gavimo registracijos numeris	–
Dokumento specifikacijos identifikavimo žymuo	ADOC-V1.0
Parašo paskirtis	Pasirašymas
Parašą sukūrusio asmens vardas, pavardė ir pareigos	Gintaras Neniškis, Savivaldybės administracijos direktorius, SAVIVALDYBĖS ADMINISTRACIJOS DIREKTORIUS
Sertifikatas išduotas	GINTARAS NENIŠKIS, Klaipėdos miesto savivaldybės administracija LT
Parašo sukūrimo data ir laikas	2022-02-02 15:04:00 (GMT+02:00)
Parašo formatas	XAdES-T
Laiko žymoje nurodytas laikas	2022-02-02 15:04:09 (GMT+02:00)
Informacija apie sertifikavimo paslaugų teikėją	ADIC CA-B, Asmens dokumentu israsymo centras prie LR VRM LT
Sertifikato galiojimo laikas	2019-05-24 11:19:56 – 2022-05-23 11:19:56
Informacija apie būdus, naudotus metaduomenų vientisumui užtikrinti	"Registravimas" paskirties metaduomenų vientisumas užtikrintas naudojant "RCSC IssuingCA, VI Registru centras - i.k. 124110246 LT" išduotą sertifikatą "Dokumentų valdymo sistema Avilys, Klaipėdos miesto savivaldybės administracija, į.k. 188710823 LT", sertifikatas galioja nuo 2021-12-20 12:35:17 iki 2024-12-19 12:35:17
Pagrindinio dokumento priedų skaičius	–
Pagrindinio dokumento priedamų dokumentų skaičius	–
Priedamo dokumento sudarytojas (-ai)	–
Priedamo dokumento pavadinimas (antraštė)	–
Priedamo dokumento registracijos data ir numeris	–
Programinės įrangos, kuria naudojantis sudarytas elektroninis dokumentas, pavadinimas	Dokumentų valdymo sistema Avilys, versija 3.5.55
Informacija apie elektroninio dokumento ir elektroninio (-ių) parašo (-ų) tikrinimą (tikrinimo data)	Atitinka specifikacijos keliamus reikalavimus. Visi dokumente esantys elektroniniai parašai galioja (2022-02-02 16:29:00)
Paieškos nuoroda	–
Papildomi metaduomenys	Nuorašą suformavo 2022-02-02 16:29:01 Dokumentų valdymo sistema Avilys

Gyvenamųjų teritorijų tarp Taikos pr., Tilžės g., Rumpiškės g., Sausio 15-osios g., kitų detaliai suplanuotų teritorijų Ryšininų g. ir Paryžiaus Komunos g. detaliojo plano, patvirtinto Klaipėdos miesto savivaldybės administracijos direktoriaus 2015 m. Spalio 22 d. Įsakymu Nr. Ad1-3109 „Dėl gyvenamųjų teritorijų tarp Taikos pr., Tilžės g., Rumpiškės g., Sausio 15-osios g., kitų detaliai suplanuotų teritorijų Ryšininų g. ir Paryžiaus Komunos g. detaliojo plano patvirtinimo“, korektūrą suplanuotos teritorijos dalyje – žemės sklypui Paryžiaus Komunos g. 5 su gretimybėmis sprendinių viešas svarstymas

Viešas susirinkimas įvyko 2022 m. spalio 21 d. 12:00 val. Klaipėdos miesto savivaldybės administracijos didžiajame pasitarimų kambaryje (II aukštas)

Pasiūlymų registracijos lapas

Eil. Nr.	Pasiūlymą teikiančio asmens vardas ir pavardė/juridinio asmens pavadinimas	Numeris susirinkimo metu	Registracijos numeris
1.			
2.			
3.			
4.			