








Plano tipas:	(Topografinis planas-pilnas turinys)	Suderinimo Nr.:TIIS1-20220920-069172			
Objekto adresas:	Klaipėda, Švyturio ir Malūnininkų g.				
Aukščių sistema	Koordinacių sistema	Pagrindinis objektų tikslumas, m			
LAS07	LKS-94	Horizontalus:	0,10	Vertikalus:	0,10
					
Kv. paž. Nr.	Vardas, pavardė	Parašas	Data	A.V.	
1GKV-1000	Petras Narmontas		2022-09-20		
Juridinis asmuo		Mastelis	Lapo Nr.	Lapo sk.	
		1:500	1	1	

ORT10LT
@NACIONALINĖ ŽEMĖS TARNYBA

SUTARTINIAI ŽYMĖJIMAI	
	Planuojama teritorija
	Esami želdiniai ir jų fotofiksacijos numeris
	Planuojamos teritorijos ir gretimybių fotofiksacija

Pavienių apsauginės paskirties želdinių prie Švyturio g., Klaipėdoje, veisimo projekto (apželdinimo schemos) parengimo paslaugos						
Atestato Nr.	Pareigos	V. Pavardė	Data	Parašas	Esama būklė	Laida
000623	PV	J. Abromas	2022-11-03			Esama būklė
44	ŽPV	V. Skardžiukas	2022-11-03			
					M 1:500	Lapas
						Lapų
					1	1