

**SUTARTINIAI ŽYMĖJIMAI**

**Esami žymėjimai:**

- Kelio (gatvės) statinio ribos
- Detaliojo plano sprendinių ribos
- Valstybinių miškų ribos
- Kultūros paveldo teritorijos ribos
- Geležinkelio kelio apsaugos zonos ribos

**Projektiniai žymėjimai:**

- Kelio (gatvės), takų ašis
- Betoniniai kelio arba vejos bordiūrai
- Betoniniai kelio bordiūrai, nuožulnūs
- Betoniniai kelio bordiūrai, apvalūs
- Granitiniai kelio bordiūrai, nuožulnūs
- Nuleisti kelio arba vejos bordiūrai
- Pėsčiųjų turėklas

**Nuotekų šalinimo dalies sprendiniai:**

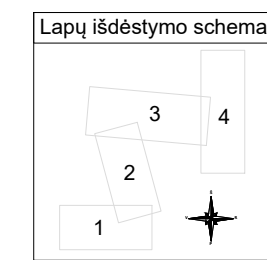
- Krūmų sodinimas - Ožerkšnis fortūno *Euonymus fortunei "Emerald 'n' gold"*
- Šiukšlių konteinerių pastatymo vietos
- Laikino biotualetų pastatymo vieta
- Lietaus nuotekų trasa
- Lietaus nuotekų surinkimo šulinėliai
- Lietaus nuotekų šulinys

**Asfalto dangos:**

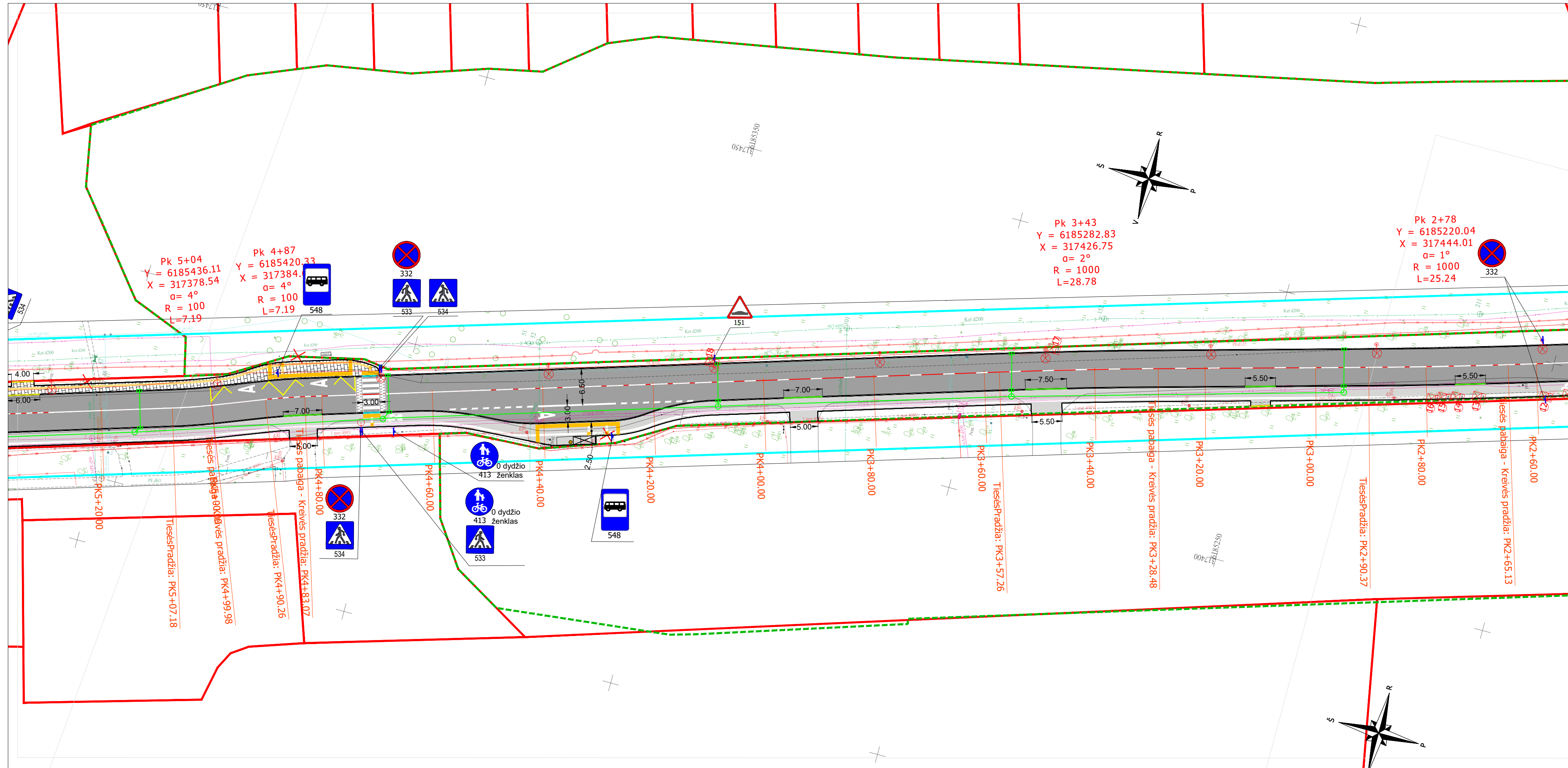
- Asfalto danga (kelias)
- Asfalto danga (bendras pėsčiųjų - dviračių takas)
- Asfalto danga (dangų suvedimas)
- Raudonų plytų spalvos asfalto danga, dviračių takas (sankryžoje ir kelyje žymima termoplastinėmis arba reaktiviosiomis medžiagomis)
- Betoninių trinkelų danga 200x100x80 mm
- Betoninių trinkelų danga su kauburėliais (geltona spalva)
- Betoninių trinkelų danga su juostelėmis (geltona spalva)
- Dangos ženklimas termoplastinėmis medžiagomis su stiklo rutuliukais
- Dangos ženklimas 0,30 m pločio 3 vnt termoplastinėmis juostomis
- Nuogrindos iš granitinių grubiai skeltų trinkelų
- Ažūrinių trinkelų danga 600x400x80 mm
- Veja

**Kiti žymėjimai:**

- Šiukšliadėžė
- veta keleivių laukimo paviljono įrengimui
- kelio ženklo atrama
- Projektuojama apšvietimo atrama su pėsčiųjų perėjos apšvietimui skirtu šviestuvu LED lempa
- Projektuojama apšvietimo atrama su gatvės apšvietimui skirtu šviestuvu LED lempa
- Žalinami želdiniai, jų kiekis ir numeris žiniaraštyje
- Ratų atmušėjas



0	2022-08	Statybos leidimui, konkursui ir statybai	
Laida	Išleidimo data	Laidos statusas. Keitimo priežastis (jei taikoma)	
Atestato Nr.		Susisiekimo komunikacijų (gatvės, autobusų sustojimo aikštelės, pėsčiųjų ir dviračių tako Giruliuose Stoties g., Turistų g., Šlaito g.) Klaipėdos mieste, rekonstravimo, kapitalinio remonto techninis darbo projektas	
30410	PV	A. Vilkelis	Laida
25887	PDV	A. Vilkelis	0
-	INŽ	Š. Kiržgalvis	Lapas
LT		Klaipėdos miesto savivaldybė	Lapų
		0572-TDP-S.BR-01	1 4



**SUTARTINIAI ŽYMĖJIMAI**

**Esami žymėjimai:**

- Kelio (gatvės) statinio ribos
- Detaliojo plano sprendinių ribos
- Valstybinių miškų ribos
- Kultūros paveldo teritorijos ribos
- Geležinkelio kelio apsaugos zonos ribos

**Projektiniai žymėjimai:**

- Kelio (gatvės), takų ašis
- Betoniniai kelio arba vejos bordiūrai
- Betoniniai kelio bordiūrai, nuožulnūs
- Betoniniai kelio bordiūrai, apvalūs
- Granitiniai kelio bordiūrai, nuožulnūs
- Nuleisti kelio arba vejos bordiūrai
- Pėsčiųjų turėklas

**Nuotekų šalinimo dalies sprendiniai:**

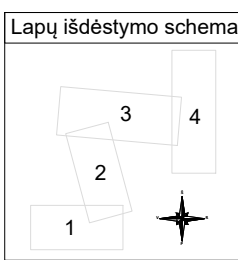
- Krūmų sodinimas - Ožerkšnis fortūnei *Euonymus fortunei "Emerald 'n' gold"*
- Šiukšlių konteinerių pastatymo vietos
- Laikino biotualetų pastatymo vieta
- Lietaus nuotekų trasa
- Lietaus nuotekų surinkimo šulinėliai
- Lietaus nuotekų šulinys

**Asfalto dangos:**

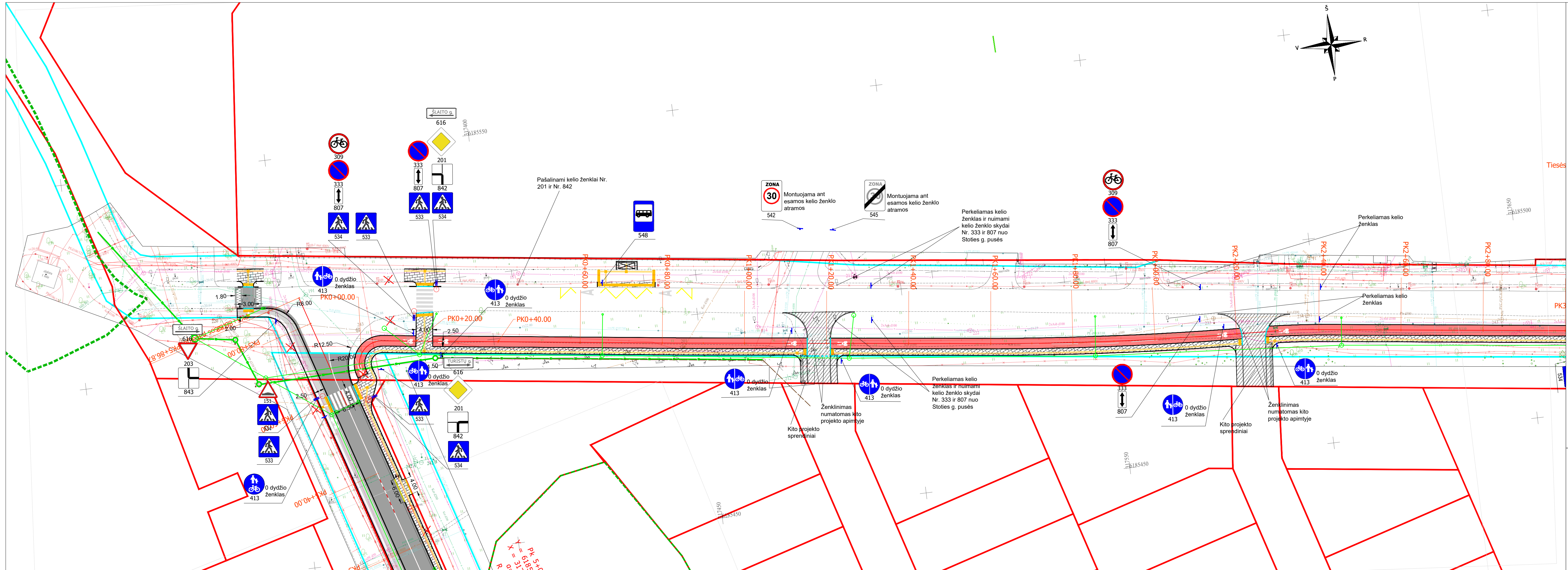
- Asfalto danga (kelias)
- Asfalto danga (bendras pėsčiųjų - dviračių takas)
- Asfalto danga (dangų suvedimas)
- Raudonų plytų spalvos asfalto danga, dviračių takas (sankryžoje ir kelyje žymima termoplastinėmis arba reaktyviosiomis medžiagomis)
- Betoninių trinkelų danga 200x100x80 mm
- Betoninių trinkelų danga su kauburėliais (geltona spalva)
- Betoninių trinkelų danga su juostelėmis (geltona spalva)
- Dangos ženklimas termoplastinėmis medžiagomis su stiklo rutuliukais
- Dangos ženklimas 0,30 m pločio 3 vnt termoplastinėmis juostomis
- Nuogrindos iš granitinių grubiai skeltų trinkelų
- Ažūrinių trinkelų danga 600x400x80 mm
- Veja

**Kiti žymėjimai:**

- Šiukšliadėžė
- veta keleivių laukimo paviljono įrengimui
- kelio ženklo atrama
- Projektuojama apšvietimo atrama su pėsčiųjų perėjos apšvietimui skirtu šviestuvu LED lempa
- Projektuojama apšvietimo atrama su gatvės apšvietimui skirtu šviestuvu LED lempa
- Žalinami želdiniai, jų kiekis ir numeris žiniaraštyje
- Ratų atmušėjas



Komplekso Nr. - Proj.etapas - Proj. dalies žymuo - Brėž.Nr.:	Lapas	Lapų	Laida
0572-TDP-S.BR-01	2	4	0



**SUTARTINIAI ŽYMĖJIMAI**

**Esami žymėjimai:**

- Kelio (gatvės) statinio ribos
- Detalojo plano sprendinių ribos
- Vaistyninių miškų ribos
- Kultūros paveldo teritorijos ribos
- Geležinkelio kelio apsaugos zonos ribos

**Projektiniai žymėjimai:**

- Kelio (gatvės), takų ašis
- Betoniniai kelio arba vejos bordiūrai
- Betoniniai kelio bordiūrai, nuožulnūs
- Betoniniai kelio bordiūrai, apvalūs
- Granitiniai kelio bordiūrai, nuožulnūs
- Nuleisti kelio arba vejos bordiūrai
- Pėsčiųjų turėklas

**Nuotekų šalinimo dalies sprendiniai:**

- Krūmų sodinimas - Ožerkšnis fortūno *Euonymus fortunei "Emerald 'n' gold"*
- Šiukšlių konteinerių pastatymo vietos
- Laikino biotualetų pastatymo vieta
- Lietaus nuotekų trasa
- Lietaus nuotekų surinkimo šulinėliai
- Lietaus nuotekų šulinys

**Asfalto danga (kelias)**

- Asfalto danga (bendras pėsčiųjų - dviračių takas)
- Asfalto danga (dangų suvedimas)
- Raudonų plytų spalvos asfalto danga, dviračių takas (sankryžoje ir kelyje žymima termoplastinėmis arba reaktiviosiomis medžiagomis)

**Betoninių trinkelų danga 200x100x80 mm**

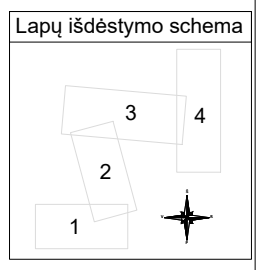
- Betoninių trinkelų danga su kauburėliais (geltona spalva)
- Betoninių trinkelų danga su juostelėmis (geltona spalva)

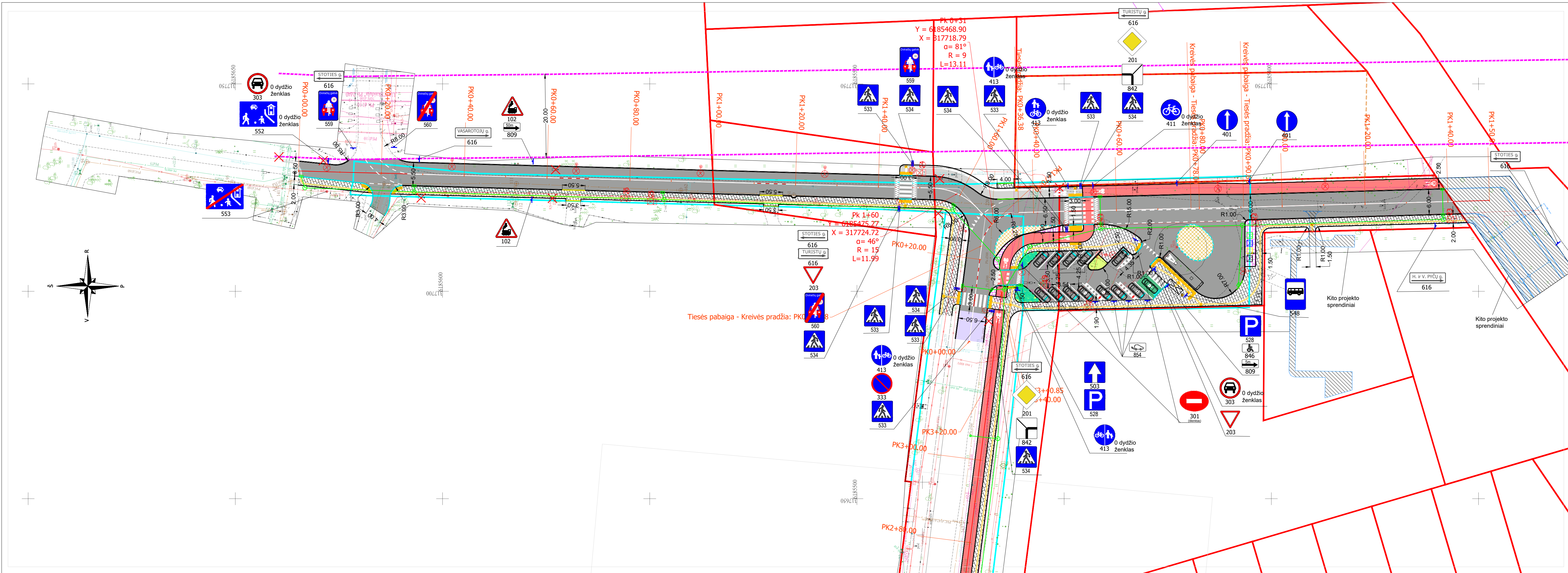
**Dangos ženklavimas termoplastinėmis medžiagomis su stiklo rutuliuokais**

- Dangos ženklavimas 0,30 m pločio 3 vnt termoplastinėmis juostomis
- Nuogrindos iš granitinių grubiai skeltų trinkelų

**Ažūrinių trinkelų danga 600x400x80 mm**

- Veja
- Šiukšliadėžė
- veta keleivių laukimo pavijono įrengimui
- kelio ženklų atrama
- Projektuojama apšvietimo atrama su pėsčiųjų perėjoms apšvietimui skirtu šviestuvu LED lempa
- Projektuojama apšvietimo atrama su gatvės apšvietimui skirtu šviestuvu LED lempa
- Žalinami želdiniai, jų kiekis ir numeris žiniaraštyje
- Ratų atmušėjas





**SUTARTINIAI ŽYMĖJIMAI**

**Esami žymėjimai:**

- Kelio (gatvės) statinio ribos
- Detaliojo plano sprendinių ribos
- Valstybinių miškų ribos
- Kultūros paveldo teritorijos ribos
- Geležinkelio kelio apsaugos zonos ribos

**Projektiniai žymėjimai:**

- Kelio (gatvės), takų ašis
- Betoniniai kelio arba vejos bordiūrai
- Betoniniai kelio bordiūrai, nuožulnūs
- Betoniniai kelio bordiūrai, apvalūs
- Granitiniai kelio bordiūrai, nuožulnūs
- Nuleisti kelio arba vejos bordiūrai
- Pėsčiųjų turėklas

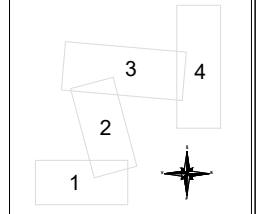
**Nuotekų šalinimo dalies sprendiniai:**

- Asfalto danga (kelias)
- Asfalto danga (bendras pėsčiųjų - dviračių takas)
- Asfalto danga (dangų suvedimas)
- Raudonų plytų spalvos asfalto danga, dviračių takas (sankryžoje ir kelyje žymima termoplastinėmis arba reaktiviosiomis medžiagomis)
- Betoninių trinkelų danga 200x100x80 mm
- Betoninių trinkelų danga su kauburėliais (geltona spalva)
- Betoninių trinkelų danga su juostelėmis (geltona spalva)
- Dangos ženklavimas termoplastinėmis medžiagomis su stiklo rutuliuokais
- Dangos ženklavimas 0,30 m pločio 3 vnt termoplastinėmis juostomis
- Nuogrindos iš granitinių grubiai skeltų trinkelų
- Ažūrinių trinkelų danga 600x400x80 mm
- Veja
- Šiukšliadėžė
- veta keleivių laukimo pavijono įrengimui
- kelio ženklo atrama
- Projektuojama apšvietimo atrama su pėsčiųjų perėjės apšvietimui skirtu šviestuvu LED lempa
- Projektuojama apšvietimo atrama su gatvės apšvietimui skirtu šviestuvu LED lempa
- Žalinami želdiniai, jų kiekis ir numeris žiniaraštyje
- Ratų atmušėjas

- Krūmų sodinimas - Ožerkšnis fortūno "Euonymus fortunei "Emerald 'n' gold"
- Šiukšlių konteinerių pastatymo vietos
- Laikino biotualetų pastatymo vieta

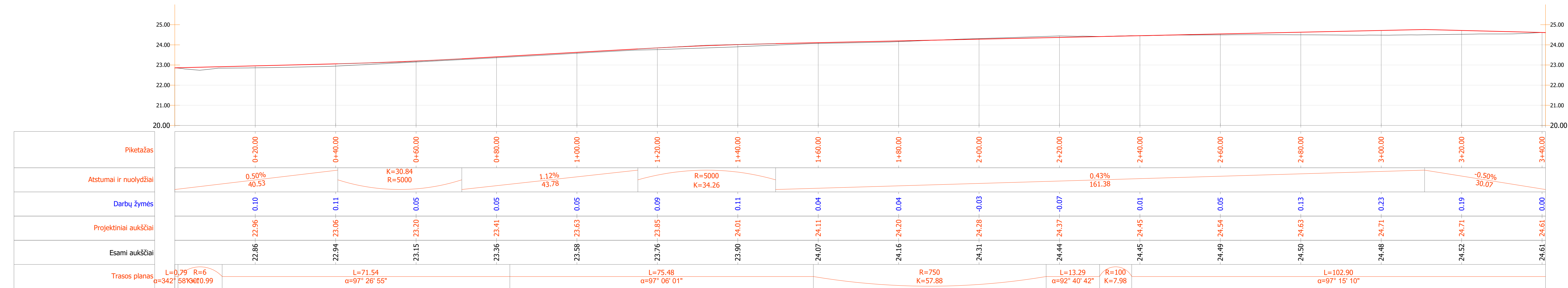
- Lietaus nuotekų trasa
- Lietaus nuotekų surinkimo šulinėliai
- Lietaus nuotekų šulinys

Lapų išdėstymo schema





## Pėsčiųjų ir dviračių tako Turistų g. išilginis profilis

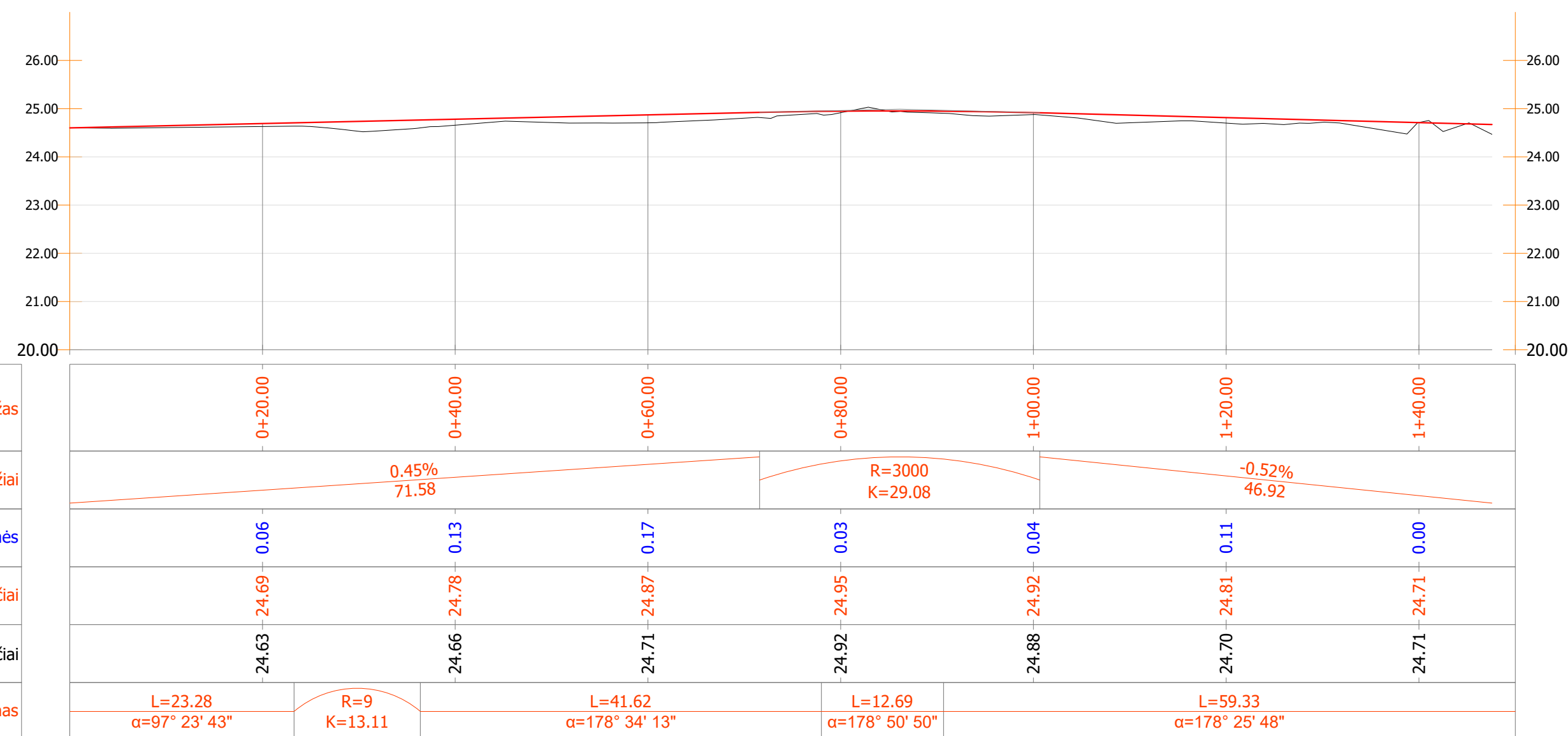


SUTARTINIAI ŽYMĖJIMAI  
 Esami žymėjimai: - Esamo kelio išilginis profilis  
 - Projektinis kelio išilginis profilis

# Turistų g. ir Stoties g. jungties išilginis profilis

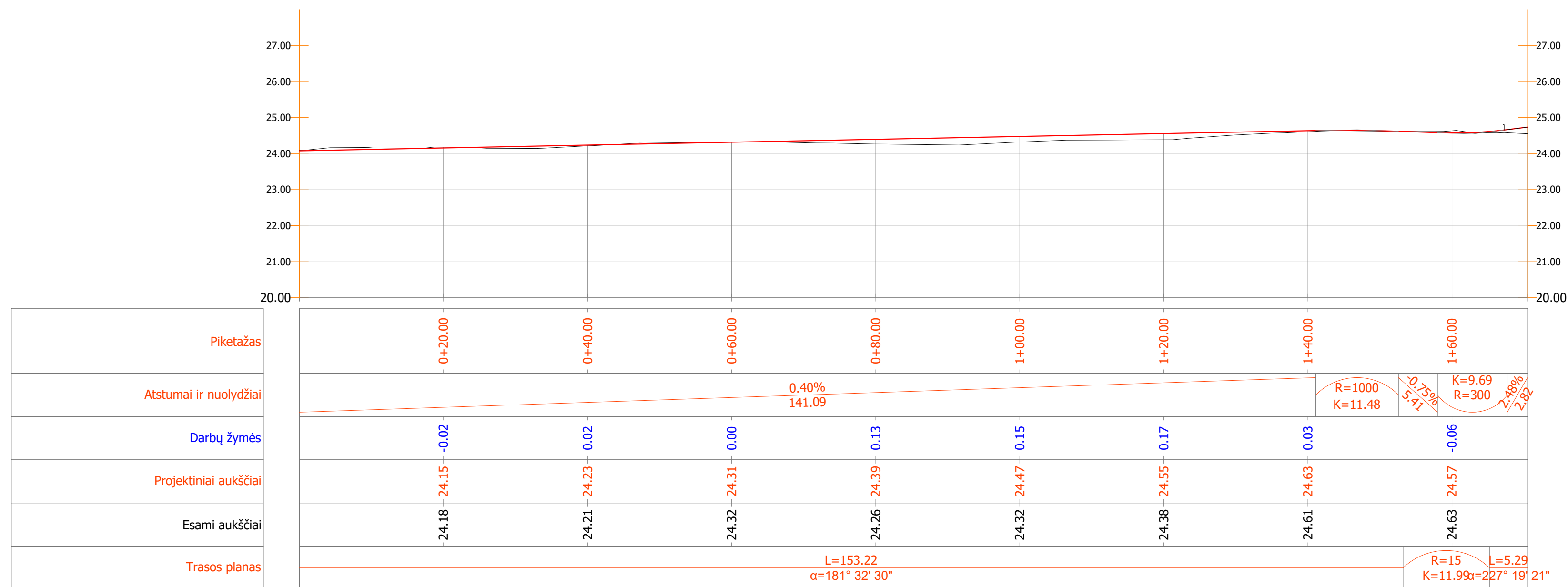
SUTARTINIAI ŽYMĖJIMAI

Esami žymėjimai: - Esamo kelio išilginis profilis  
 - Projektinis kelio išilginis profilis



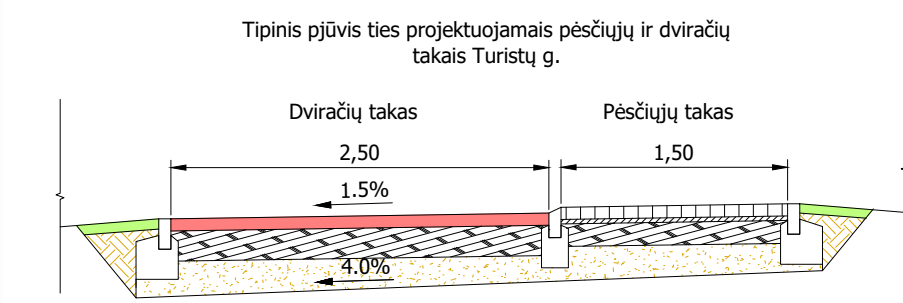
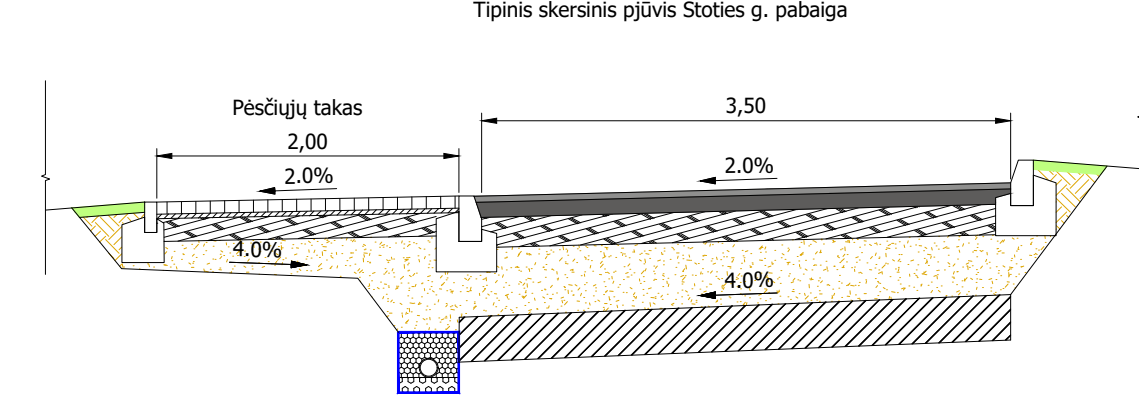
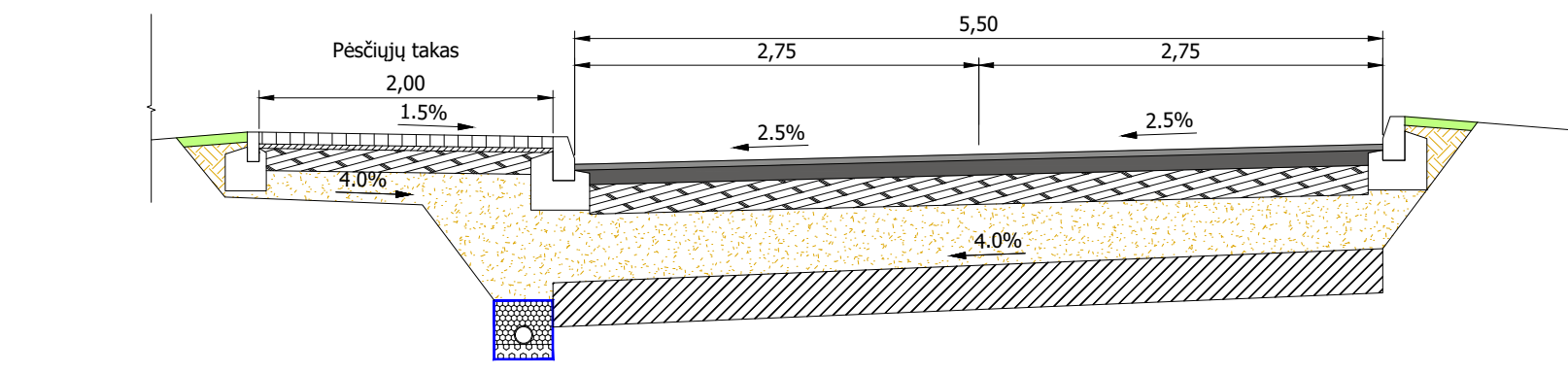
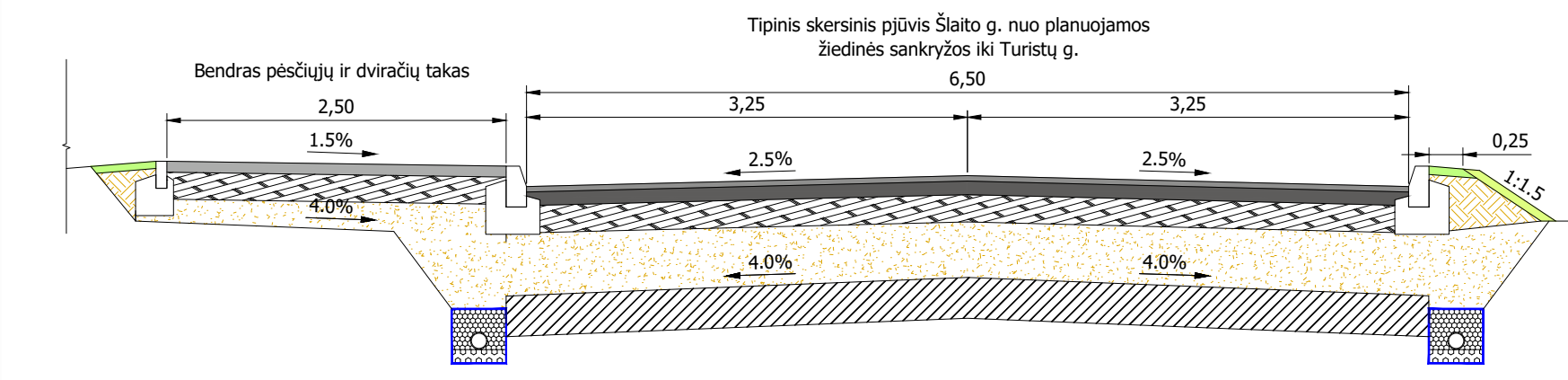
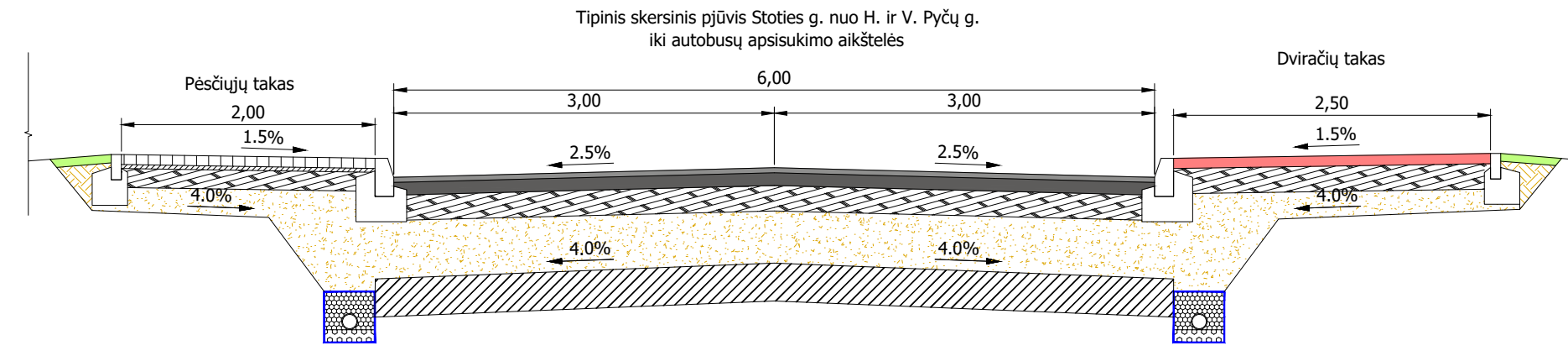
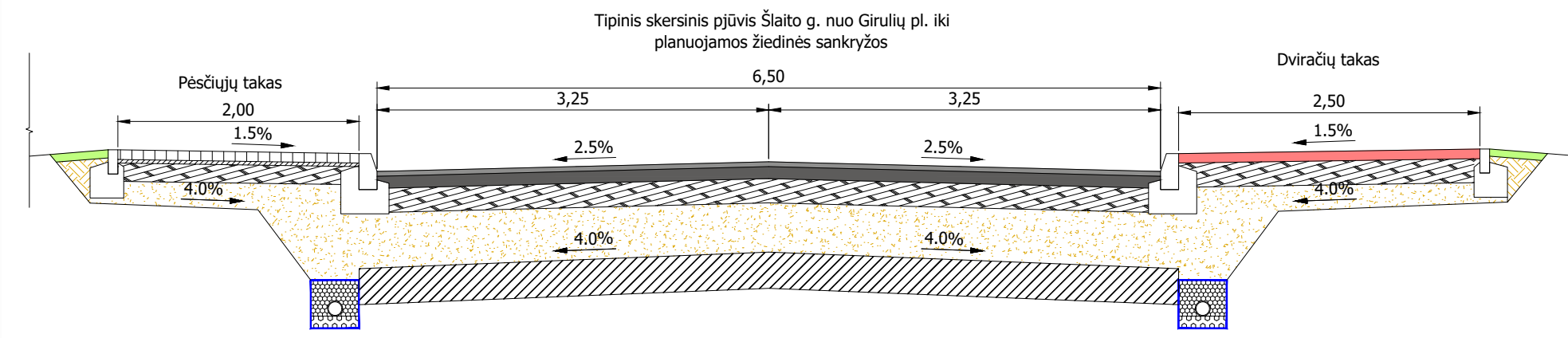
Piketažas	
Atstumai ir nuolydžiai	
Darbų žymės	
Projektiniai aukščiai	
Esami aukščiai	
Trasos planas	

# Stoties g. šiaurinės dalies išilginis profilis

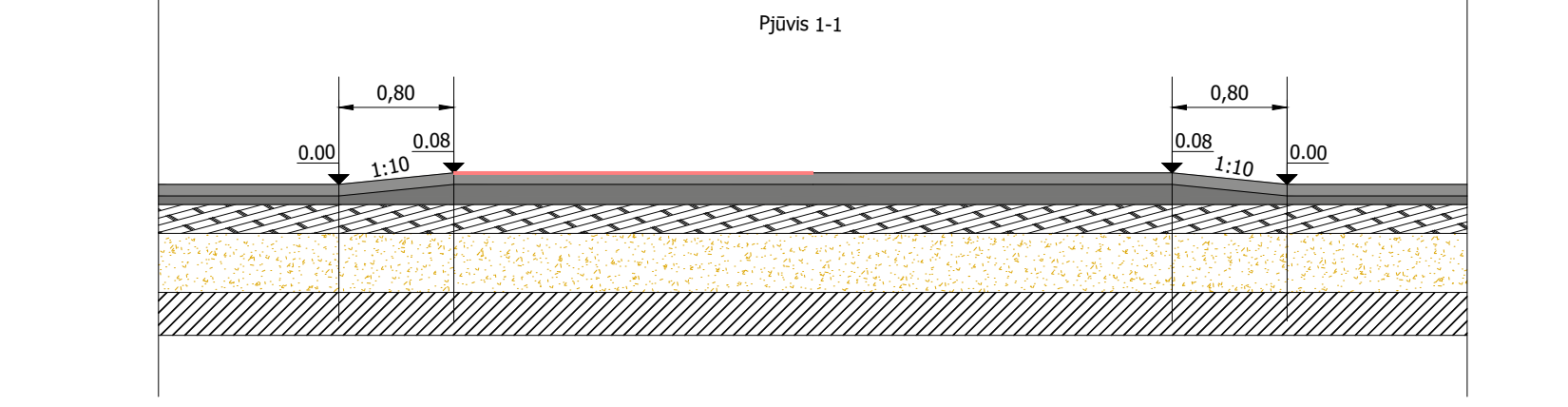
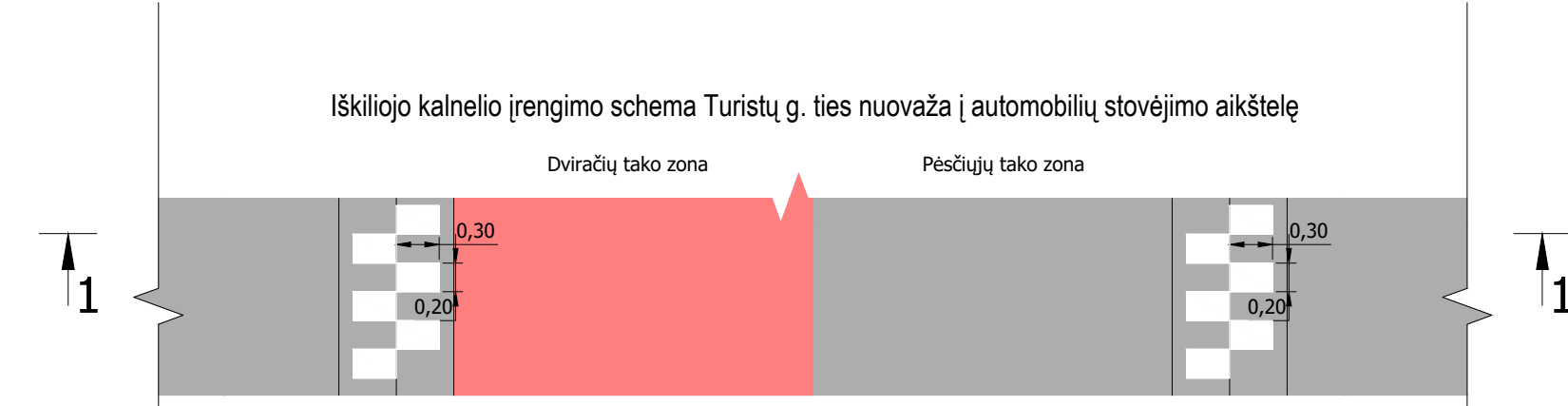
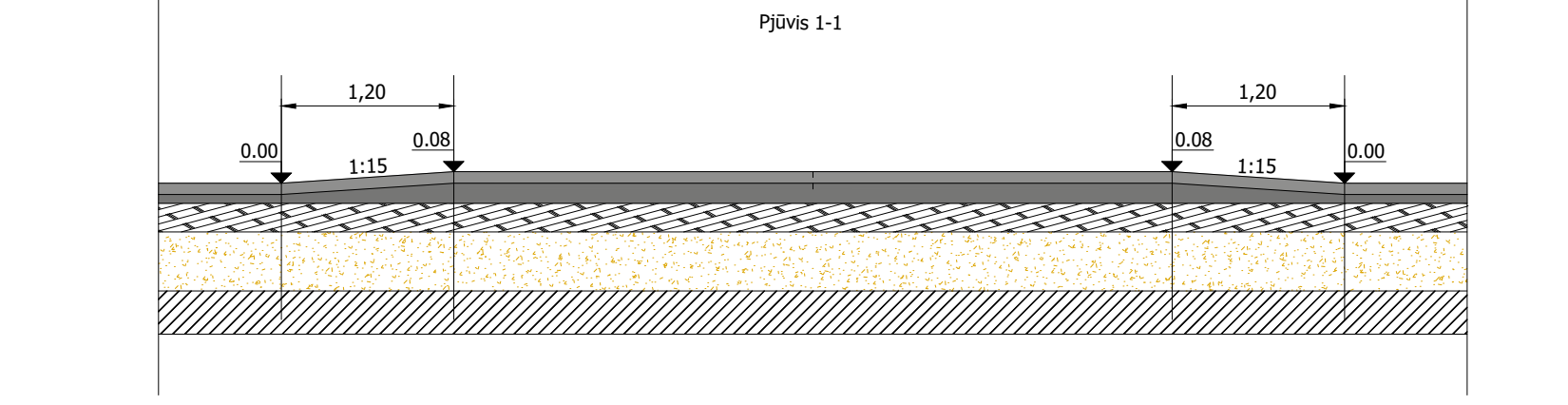
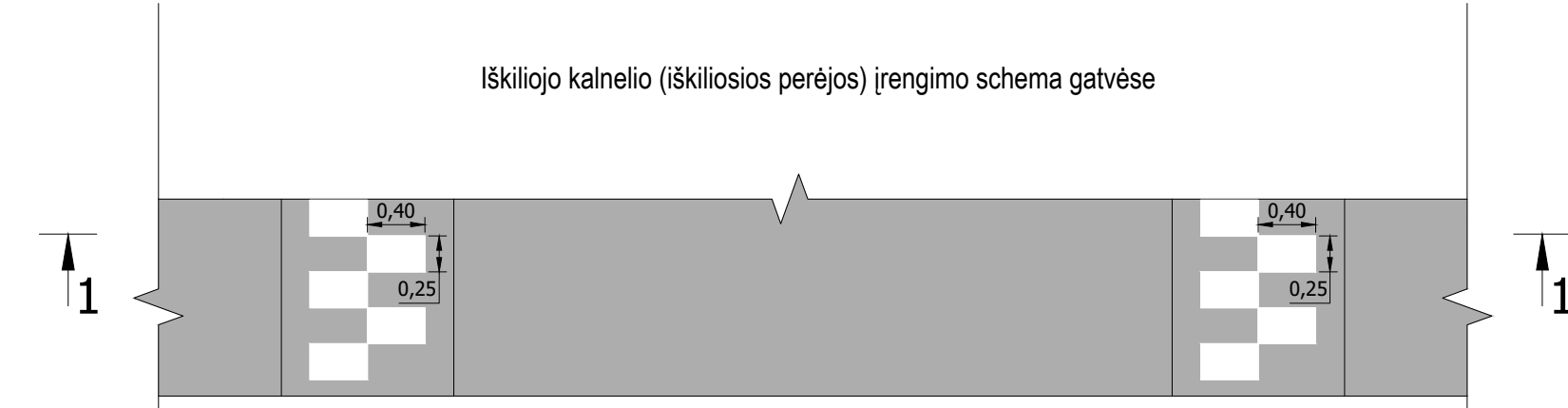
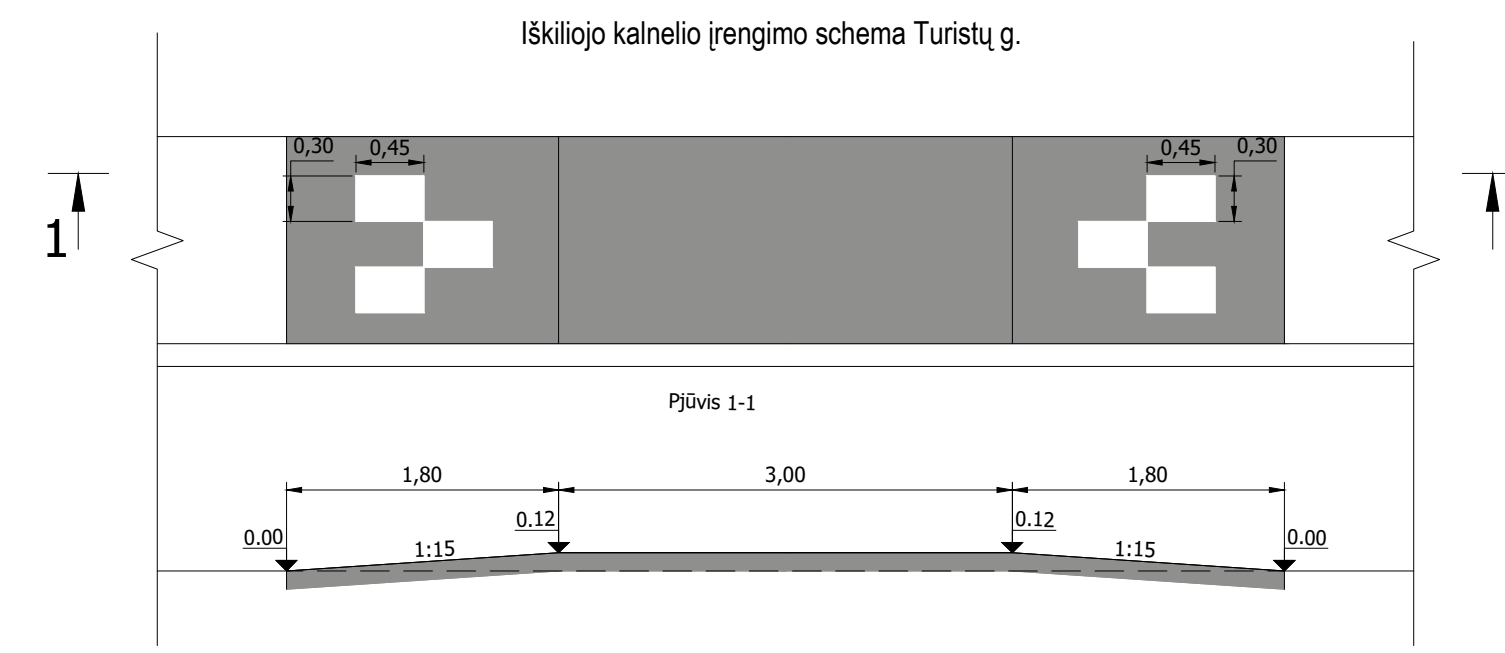
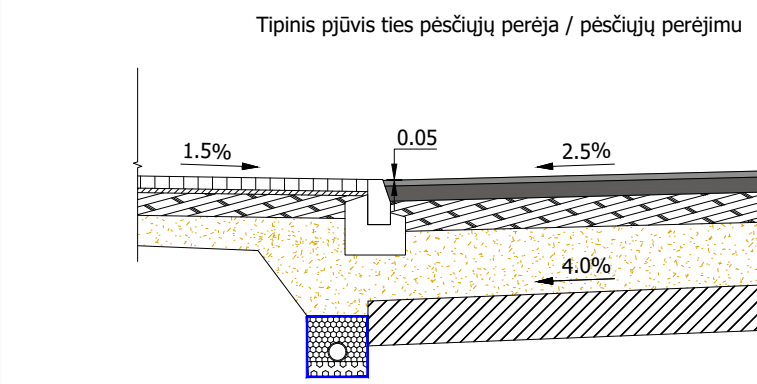
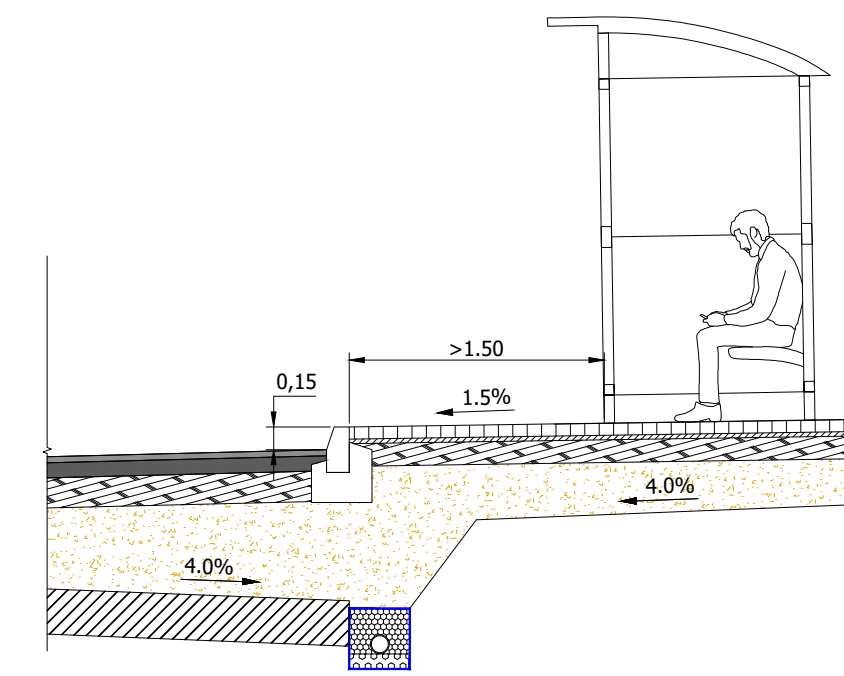


## SUTARTINIAI ŽYMĖJIMAI

Esami žymėjimai: - Esamo kelio išilginis profilis  
 - Projektinis kelio išilginis profilis



Tipinis pjūvis ties numatomu keleivių laukimo pavilonu



0	2022-09	Statybos leidimui, konkursui ir statybai
Laida	Išleidimo data	Laidos statusas. Keitimo priežastis (jei taikoma)
Atestato Nr.		UAB PLENTPROJEKTAS
30410	PV	A. Vilkelis
25887	PDV	A. Vilkelis
-	INŽ	Š. Kiržgalvis
LT		Klaipėdos miesto savivaldybė
		Susisiekimo komunikacijų (gatvės, autobusų sustojimo aikštelės, pėsčiųjų ir dviračių tako Giruliuose Stoties g., Turistų g., Šlaito g.) Klaipėdos mieste, rekonstravimo, kapitalinio remonto techninis darbo projektas
		Skersiniai profiliai M 1:50
		0572-TDP-S.BR-03
		Lapas Lapų
		1 1