

- ### Sutartiniai ženklai
- Projektuojamos teritorijos riba
  - Projekto etapų riba
  - Projektuojami stabilizuoto grunto dangos takai
  - Projektuojami betonų trinkelėlių takai
  - Projektuojami suoliai
  - Projektuojami pikniko stalai
  - Projektuojama šiukšlių dėžė nišoje
  - + Projektuojamas šviestuvai (4 m aukščio)
  - + Projektuojamas šviestuvai (5 m aukščio)
  - Projektuojama veja
  - Projektuojamos daugiametės žolės ir gėlės
  - Projektuojama smėlio danga
  - Projektuojama EPDM danga
  - Esami medžiai
  - Esami krūmai
  - Projektuojami krūmai
  - Projektuojami medžiai
  - ✗ Kertami medžiai
  - Esami medynai
  - Esami krūmynai
  - Hidrometeorologijos stoties apsaugos zona 200 m
  - Krašto apsaugos objektų įtakos zona 5 m
  - AB "Klaipėdos nafta" sanitarinė apsaugos zona
  - S-3 Projektuojami stendai:  
S-1 informaciniai  
S-3 nuorodų

- ### Išdėstymas
- 1 Lauko treniruokliai
  - 2 Vaikų žaidimų aikštelė
  - 3 Papildinio teniso - papildinio tinklinio aikštelė
  - 4 Krepšinio - tinklinio aikštelė
  - 5 Vieta tualetui

"Klaipėdos nafta"  
rinė apsaugos zona

0	2022	Projektiniai pasiūlymai, svarstymai su visuomene	
Laida	Išleidimo data	Laidos statusas. Keitimo priežastis (jei taikoma)	
KVAL. PATV. DOK. NR.		<b>UAB "ŽELDYNAI"</b> Radvilų g. 117.1, 44418 Kaunas Tel. 8 652 45364 info@zeldynai.eu	STATINIO PROJEKTO PAVADINIMAS MELNIRAGĖS PARKO ĮRENGIMO IR ŽELDYNŲ KŪRIMO BEI TVARKYMO, GERINANT GAMTINĘ APLINKĄ IR DIDINANT TERITORIJOS PATRAUKLUMĄ, PROJEKTAS II ETAPAS. SUSISIEKIMO KOMUNIKACIJŲ (S. I.) IR KITOS PAKABTIES INŽINERINŲ STATYBŲ (S. I.) STATYBOS PROJEKTAS
A1847	PV/PA	VAINIUS PILKAUSKAS	ADRESAS
ŽPRV Nr. 04	PA	MANTAS PILKAUSKAS	KLAIPĖDOS MIESTO SAVIVALDYBĖ (TERITORIJĄ, APRIBOTA NĖGIŲ, MOLO, VĖTROS GATVIŲ)
ŽPRV Nr. 02	PA	REGIMANTAS PILKAUSKAS	DOKUMENTO PAVADINIMAS
			PAGRINDINIS PLANAS M1:500
			1 Variantas
			LAPAS LAPŲ
LT	STATYTOJAS	DOKUMENTO ŽYMUO	LAPAS LAPŲ
	KLAIPĖDOS MIESTO SAVIVALDYBĖ	ZEL-2022-04-TP-PP-BR.1	1 1



Vakarinė parko dalis - projekto nr. J9-1440-TP  
 Statybos leidimas 2019-03-19  
 Nr.: LSNS-31-190319-00060.

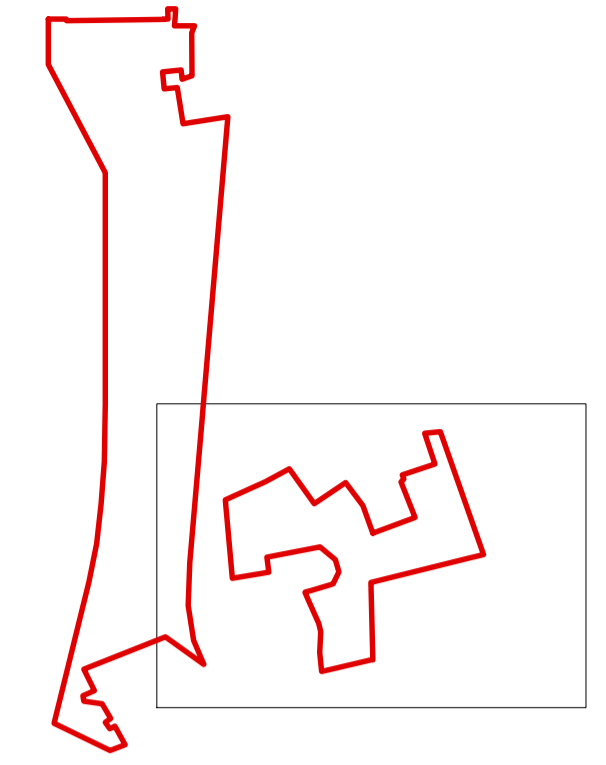
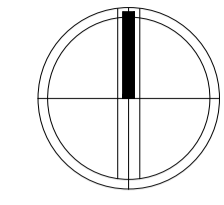
Nėgių g.

Vėtros g.

Hidrometeorologijos stoties  
apsaugos zona 200 m

Krašto apsaugos objektų  
įtakos zona 5 m

laipėdos nafta"  
rinė apsaugos zona



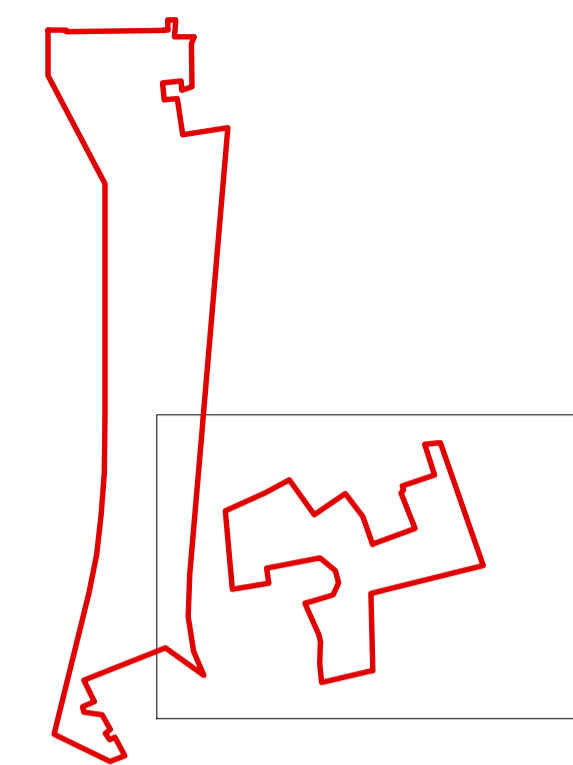
**Sutartiniai ženklai**

- Projektuojamos teritorijos riba
- Projekto etapų riba
- Projektuojami stabilizuoto grunto dangos takai
- Projektuojami betonų trinkelėlių takai
- Projektuojami suoliai
- Projektuojami pikniko stalai
- Projektuojama šiukšlių dėžė nišoje
- + Projektuojamas šviestuvai (4 m aukščio)
- + Projektuojamas šviestuvai (5 m aukščio)
- Projektuojama veja
- Projektuojamos daugiametės žolės ir gelės
- Projektuojama smėlio danga
- Projektuojama EPDM danga
- Esami medžiai
- Esami krūmai
- Projektuojami krūmai
- Projektuojami medžiai
- ✗ Kertami medžiai
- Esami medynai
- Esami krūmynai
- Hidrometeorologijos stoties apsaugos zona 200 m
- Krašto apsaugos objektų įtakos zona 5 m
- AB "Klaipėdos nafta" sanitarinė apsaugos zona
- S-3 Projektuojami stendai:  
S-1 informaciniai  
S-3 nuorodų

**Išdėstymas**

- Lauko treniruokliai
- Vaikų žaidimų aikštelė
- Krepšinio - tinklinio aikštelė
- Paplūdimio teniso - paplūdimio tinklinio aikštelė
- 5 Paplūdimio tinklinio aikštelė
- 6 Vieta tualetui

0	2022	Projektiniai pasiūlymai, svarstymai su visuomene	
Laida	Išleidimo data	Laidos statusas. Keitimo priežastis (jei taikoma)	
KVAL. PATV. DOK. NR.		<b>UAB "ŽELDYNAI"</b> Radvilėlio g. 117.1, 44418 Kaunas Tel. 8 652 45364 info@zeldynai.eu	STATINIO PROJEKTO PAVADINIMAS MELNRAGĖS PARKO ĮRENGIMO IR ŽELDYNŲ KŪRIMO BEI TVARKYMO, GERINANT GAMTINĘ APLINKĄ IR DIDINANT TERITORIJOS PATRAUKLUMĄ, PROJEKTAS II ETAPAS. SUSISIEKIMO KOMUNIKACIJŲ (S. I.) IR KITOS PAKRĖPTIES INŽINERINŲ STATINIŲ (I.2.) STATYBOS PROJEKTAS
A1847	PV/PA	VAINIUS PILKAUSKAS	ADRESAS
ŽPRV Nr. 04	PA	MANTAS PILKAUSKAS	KLAIPĖDOS MIESTO SAVIVALDYBĖ (TERITORIJĄ, APRIBOTA NĖGIŲ, MOLO, VĖTROS GATVIŲ)
ŽPRV Nr. 02	PA	REGIMANTAS PILKAUSKAS	DOKUMENTO PAVADINIMAS
			PAGRINDINIS PLANAS M1:500
			2 Variantas
			LAPAS LAPŲ
			0
LT	STATYTOJAS	DOKUMENTO ŽYMUO	LAPAS LAPŲ
	KLAIPĖDOS MIESTO SAVIVALDYBĖ	ZEL-2022-04-TP-PP-BR.2	1 1



- ### Sutartiniai ženklai
- Projektuojamos teritorijos riba
  - Projekto etapų riba
  - Projektuojami stabilizuoto grunto dangos takai
  - Projektuojami betonų trinkelėlių takai
  - Projektuojami suoliai
  - Projektuojami pikniko stalai
  - Projektuojama šiukšlių dėžė nišoje
  - + Projektuojamas šviestuvus (4 m aukščio)
  - + Projektuojamas šviestuvus (5 m aukščio)
  - Projektuojama veja
  - Projektuojamos daugiametės žolės ir gelės
  - Projektuojama smėlio danga
  - Esami medžiai
  - Esami krūmai
  - Projektuojami krūmai
  - Projektuojami medžiai
  - ✗ Kertami medžiai
  - Esami medynai
  - Esami krūmynai
  - Hidrometeorologijos stoties apsaugos zona 200 m
  - Krašto apsaugos objektų įtakos zona 5 m
  - AB "Klaipėdos nafta" sanitarinė apsaugos zona
  - S-3 Projektuojami stendai:  
S-1 informaciniai  
S-3 nuorodų

- ### Išdėstymas
- 1 Lauko treniruokliai
  - 2 Vaikų žaidimų aikštelė
  - 3 Papildimo teniso - papildimo tinklinio aikštelė
  - 4 Vieta tualetui

laipėdos nafta" rinė apsaugos zona

Krašto apsaugos objektų įtakos zona 5 m

0	2022	Projektiniai pasiūlymai, svarstymai su visuomene	
Laida	Išleidimo data	Laidos statusas. Keitimo priežastis (jei taikoma)	
KVAL. PATV. DOK. NR.		<b>UAB "ŽELDYNAI"</b> Raimondų g. 117-1, 44418 Kaunas Tel. 8 652 45364 info@zeldynai.eu	STATINIO PROJEKTO PAVADINIMAS MELNIRAGĖS PARKO ĮRENGIMO IR ŽELDYNŲ KŪRIMO BEI TVARKYMO, GERINANT GAMTINĘ APLINKĄ IR DIDINANT TERITORIJOS PATRAUKLUMĄ. PROJEKTAS II ETAPAS. SUSISIEKIMO KONKREČIAJAI (JEI KITOS PASIRIŠTOS INŽINERIJŲ STATYBŲ STATYBOS PROJEKTAS)
A1847	PV/PA	VAINIUS PILKAUSKAS	ADRESAS
ŽPRV Nr. 04	PA	MANTAS PILKAUSKAS	KLAIPĖDOS MIESTO SAVIVALDYBĖ (TERITORIJĄ, APRIBOTA NĖGIŲ, MOLO, VĖTROS GATVIŲ)
ŽPRV Nr. 02	PA	REGIMANTAS PILKAUSKAS	DOKUMENTO PAVADINIMAS
			PAGRINDINIS PLANAS M1:500
			3 Variantas
			LAIKA
			0
LT	STATYTOJAS	DOKUMENTO ŽYMUO	LAPAS LAPŲ
	KLAIPĖDOS MIESTO SAVIVALDYBĖ	ZEL-2022-04-TP-PP-BR.3	1 1