

Klaipėdos m. Savivaldybės  
Administacijai


**PRAŠYMAS**

Klaipėda  
2022.11.21

Prašau neatlygintinai priimti Klaipėdos m. Savivaldybės Administracijos nuosavybėn inžinerinius tinklus (vandentiekio, unikalus nr. 4400-5561-2303 ir nuotekų šalinimo, unikalus nr. 4400-5561-2269) adresu Jūrininkų pr. Klaipėda, remiantis trišalia sutartimi 2020/SUT.05-134.

Prašau, pagal galimybes, atlikti tai kuo skubiau.

UAB Trastila direktorius  
Marius Perminas



SUTARTIS Nr. 2020/SUT.05-134  
DĖL VANDENS TIEKIMO IR NUOTEKŲ TVARKYMO INFRASTRUKTŪROS  
OBJEKTŲ STATYBOS JŪRININKŲ PR. 2, KLAIPĖDOS M.

2020 m. *spalio 29* d.

Klaipėda

*2020 m. lapkričio 4 d. Nr. 79-2936*

Klaipėdos miesto savivaldybės administracija, juridinio asmens kodas 188710823, kurios registruota buveinė yra Liepų g. 11, LT-91502, Klaipėda, atstovaujama Savivaldybės administracijos direktoriaus Gintaro Neniškio, veikiančio pagal Savivaldybės administracijos nuostatus (toliau – Savivaldybė),

AB „Klaipėdos vanduo“, juridinio asmens kodas 140089260, kurios registruota buveinė yra Ryšininkų g. 11, LT-91116 Klaipėda, veiklą vykdanči pagal Valstybinės kainų ir energetikos kontrolės komisijos 2015 m. liepos 9 d. išduotą geriamojo vandens tiekimo ir nuotekų tvarkymo veiklos licenciją Nr. L7-GVTNT-44, atstovaujama generalinio direktoriaus Benito Joniko, veikiančio pagal bendrovės įstatus (toliau – Viešasis vandens tiekėjas),

UAB „Trastila“, registruota adresu Jūrininkų pr. 2, Klaipėda, įmonės kodas 37411150242, atstovaujama direktoriaus Mariaus Permino (toliau – Statytojas),

toliau Savivaldybė, Viešasis vandens tiekėjas ir Statytojas kartu vadinami **šalimis**, o kiekvienas atskirai – **šalimi**,

vadovaudamiesi Lietuvos Respublikos geriamojo vandens tiekimo ir nuotekų tvarkymo įstatymo 16 straipsnio 2 dalimi bei Klaipėdos miesto savivaldybės tarybos 2018 m. sausio 25 d. sprendimu Nr. T2-11, priimtu vykdant Geriamojo vandens tiekimo ir nuotekų tvarkymo infrastruktūros objektų išpirkimo tvarkos aprašo, patvirtinto Lietuvos Respublikos Vyriausybės 2007 m. sausio 29 d. nutarimu Nr. 88 (2015 m. kovo 13 d. nutarimo Nr. 258 redakcija), 29 punktą, sudarė šią trišalę sutartį (toliau – **sutartis**):

## I. SUTARTIES OBJEKTAS

1. Statytojas įsipareigoja savo sąskaita parengti statinio projektą ir pastatyti šiuos vandens tiekimo ir (ar) nuotekų tvarkymo infrastruktūros objektus (toliau visi kartu – **Infrastruktūra**): pagal *Transporto paslaugų pastato Jūrininkų pr. 2, Klaipėda, statybos projektas*: vandentiekio tinklus nuo pasijungimo šulinio V1-1 iki **požeminės sklendės**, vandentiekio šulinys V1-1 ir požeminė sklendė (ilgis apie 48,80 m.); buitinių nuotekų tinklus su buitinių nuotekų šuliniais nuo esamo buitinių nuotekų šulinio Nr. EŠ-48 iki buitinių nuotekų šulinio Nr. F1-7 (bendras ilgis apie 339 m.); šią Infrastruktūrą neatlygintinai perleisti Savivaldybės nuosavybėn per sutartyje nurodytą terminą su teise per šį terminą gauti Infrastruktūros projektavimo ir statybos išlaidų kompensaciją iš asmenų, prijungiančių savo geriamojo vandens naudojimo įrenginius, geriamajam vandeniui tiekti reikalingas komunikacijas ir (arba) nuotekų šalinimo įrenginius prie Infrastruktūros.

## II. ŠALIŲ ĮSIPAREIGOJIMAI IR TEISĖS

### 2. Statytojas įsipareigoja:

2.1. teisės aktų nustatyta tvarka gauti Infrastruktūros prisijungimo sąlygas ir specialiuosius reikalavimus;

2.2. savo sąskaita parengti Infrastruktūros projektą ir samdydamas rangovus [*arba ūkio būdu*] pastatyti Infrastruktūrą bei ją išbandyti;

2.3. apie numatomus vykdyti Infrastruktūros statybos darbus raštu informuoti geriamojo vandens vartotojus ir žemės sklypų savininkus, kurie dėl šių statybos darbų gali patirti nepatogumų;

2.4. atlikdamas Infrastruktūros projektavimo ir statybos darbus vadovautis normatyviniais statybos techniniais dokumentais;

2.5. savo sąskaita užsakyti atlikti pastatytos Infrastruktūros geodezines (išpildomąsias) nuotraukas, kadastrinius matavimus, užbaigus Infrastruktūros statybos darbus, pagal statybos techninį reglamentą STR 1.05.01:2017 „Statybą leidžiantys dokumentai. Statybos užbaigimas. Statybos sustabdymas. Savavališkos statybos padarinių šalinimas. Statybos pagal neteisėtai išduotą statybą leidžiantį dokumentą padarinių šalinimas“ gauti statybos užbaigimo dokumentus, įregistruoti Infrastruktūrą ir savo nuosavybės teisę į ją Nekilnojamojo turto registre;

2.6. notaro tvirtinamo sandorio pagrindu neatlygintinai perleisti Infrastruktūrą, reikalavimo teisę į Infrastruktūros darbų kokybės garantiją ir kitas teises, susijusias su patekimu iki Infrastruktūros ir jos

aptarnavimu (Infrastruktūros koridorius ir servitutus, suteikiančius teisę aptarnauti Infrastruktūrą, ar perduodant nekilnojamąjį turtą, kuriame yra Infrastruktūra), Savivaldybės nuosavybėn;

2.7. apmokėti sandorio, numatyto sutarties 2.6 papunktyje, notarines išlaidas;

2.8. Statytojui ir Savivaldybei sudarius sutarties 2.6 papunktyje numatytą sandorį, neatlygintinai perdavimo–priėmimo aktu perduoti Savivaldybei visus dokumentus, susijusius su Infrastruktūra, t. y. vieną statinio projekto egzempliorių, statybos vykdymo dokumentaciją, kadastrinių matavimų bylas, statybos užbaigimo aktą ar deklaraciją apie statybos užbaigimą ir kt.;

2.9. Statytojui ir Savivaldybei sudarius sutarties 2.6 papunktyje numatytą sandorį, neatlygintinai perleisti Savivaldybei reikalavimo teisę į Infrastruktūros darbų kokybės garantiją. Tuo atveju, kai Statytojas samdo rangovą, Statytojas įsipareigoja būsimose sutartyse su Infrastruktūros projektuotojais, rangovais bei statybos techniniais prižiūrėtojais numatyti projektuotojo, rangovo bei statybos techninio prižiūrėtojo atsakomybę Savivaldybei už defektus, nustatytus per Infrastruktūrai nustatytą garantinį terminą. Jei Infrastruktūrą Statytojas stato ūkio būdu, Statytojas įsipareigoja, Statytojui ir Savivaldybei sudarius sutarties 2.6 papunktyje numatytą sandorį, įrengtai Infrastruktūrai suteikti Lietuvos Respublikos statybos įstatyme numatytą Infrastruktūros darbų kokybės garantiją. Garantinis laikotarpis pradedamas skaičiuoti nuo statybos užbaigimo (statybos užbaigimo akto pasirašymo ar deklaracijos apie statybos užbaigimą patvirtinimo ir įregistravimo Valstybinėje teritorijų planavimo ir statybos inspekcijoje prie Aplinkos ministerijos arba nuo deklaracijos apie statybos užbaigimą pasirašymo (kai ji netvirtinama ir neregistruojama) dienos;

2.10. neperleisti nuosavybės teisės į Infrastruktūrą tretiesiems asmenims;

2.11. iki nuosavybės teisės į Infrastruktūrą perleidimo Savivaldybei perduoti Viešajam vandens tiekėjui neatlygintinai valdyti ir naudoti (panaudos pagrindais) Infrastruktūrą po nuosavybės teisės į ją įregistravimo datos. Viešojo vandens tiekėjo ir Statytojo tarpusavio santykiai, susiję su Infrastruktūros neatlygintinu naudojimu, bus aptarti atskiroje Infrastruktūros panaudos sutartyje, kuri bus neatskiriama šios Sutarties dalis. Infrastruktūros panaudos sutartis įregistruojama Nekilnojamojo turto registre (išlaidos apmokamos šalių sutarimu).

3. Iki Infrastruktūros nuosavybės teisių perleidimo Savivaldybei momento Statytojas pasilieka teisę gauti iš asmenų, prijungiančių prie Infrastruktūros savo geriamojo vandens naudojimo įrenginius, geriamajam vandeniui tiekti reikalingas komunikacijas ir (ar) nuotekų šalinimo įrenginius, išskyrus 4 ir 5 punktuose paminėtus vystytojus, kompensaciją, padengiančią faktines Infrastruktūros projektavimo ir statybos išlaidas ar šių išlaidų dalį.

4. Šia sutartimi Statytojas leidžia Viešajam vandens tiekėjui ir Savivaldybei vykdyti būtinus prisijungimus prie Infrastruktūros, vystant miesto bendro naudojimo tinklų sistemą, ir nereikalauja kompensacijos už Statytojo patirtas Infrastruktūros projektavimo ir statybos išlaidas.

5. Šia sutartimi Statytojas įsipareigoja duoti sutikimą jungtis prie Infrastruktūros tretiesiems asmenims, vystantiems bendro naudojimo vandens tiekimo ir nuotekų šalinimo tinklus, ir nereikalauti kompensacijos už Statytojo patirtas Infrastruktūros projektavimo ir statybos išlaidas.

6. Šia sutartimi Statytojas suteikia Viešajam vandens tiekėjui neatšaukiamą neatlygintiną teisę išduoti tretiesiems asmenims prisijungimo sąlygas dėl jiems nuosavybės teise priklausančių geriamojo vandens tiekimo ir (arba) nuotekų išleidimo komunikacijų, geriamojo vandens naudojimo ir (arba) nuotekų tvarkymo įrenginių prijungimo prie Infrastruktūros.

#### **7. Savivaldybė įsipareigoja:**

7.1. išduoti Statytojui Infrastruktūros specialiuosius architektūros reikalavimus teisės aktų nustatyta tvarka ir terminais;

7.2. derinti tinkamai parengtą Infrastruktūros projektą ir išduoti Statytojui statybą leidžiantį dokumentą teisės aktų nustatyta tvarka ir terminais;

7.3. dalyvauti pastatytos Infrastruktūros statybos užbaigimo komisijoje ir priimti tinkamai pastatytą Infrastruktūrą;

7.4. įgalinti asmenį priimti Infrastruktūrą ir visas su infrastuktūros aptarnavimu susijusias teises (infrastruktūros koridorius, servitutus ir (ar) nekilnojamąjį turtą) bei dokumentus, nurodytus sutarties 2.8 papunktyje;

7.5. įgijus nuosavybės teisę į Infrastruktūrą, ją kaip turtinį įnašą už akcijas įnešti į Viešojo vandens tiekėjo įstatinį kapitalą, o iki tol perduoti Viešajam vandens tiekėjui Infrastruktūrą naudoti panaudos sutarties pagrindu. Infrastruktūros panaudos sutartis įregistruojama Nekilnojamojo turto registre (išlaidos apmokamos šalių sutarimu).

## 8. Viešasis vandens tiekėjas įsipareigoja:

8.1. Statytojo rašytiniu prašymu išduoti Statytojui prisijungimo sąlygas ir įvertinti Infrastruktūros projekto atitikimą šioms sąlygoms;

8.2. dalyvauti Infrastruktūros statybos užbaigimo komisijoje arba išduoti Vandentvarkos ūkio naudojimo taisyklių, patvirtintų Statybos ir urbanistikos ministerijos 1996 m. lapkričio 22 d. įsakymu Nr. 172, 2.5 papunktyje numatytą pažymą tuo atveju, kai Infrastruktūra pastatyta pagal prisijungimo sąlygų ir projekto reikalavimus;

8.3. tretiesiems asmenims prisijungimo sąlygas dėl jiems nuosavybės teise priklausančių geriamojo vandens naudojimo įrenginių, geriamajam vandeniui tiekti reikalingų komunikacijų ir (arba) nuotekų šalinimo įrenginių prijungimo prie Infrastruktūros išduoti be atskiro Statytojo raštiško sutikimo;

8.4. iki Infrastruktūros perleidimo Savivaldybės nuosavybės dienos neprijungti tretiesiems asmenims priklausančių geriamojo vandens naudojimo įrenginių, geriamajam vandeniui tiekti reikalingų komunikacijų ir (arba) nuotekų šalinimo įrenginių prie Infrastruktūros be Statytojo raštiško sutikimo;

8.5. eksploatuoti Infrastruktūrą pagal Statytojo ir Viešojo vandens tiekėjo sudarytą Infrastruktūros panaudos sutartį (sutarties 2.11 papunktis), o perdavus Infrastruktūrą Savivaldybei – pagal Savivaldybės ir Viešojo vandens tiekėjo sudarytą Infrastruktūros panaudos sutartį (sutarties 7.5 papunktis);

8.6. teisės aktų nustatyta tvarka Statytojui užbaigus Infrastruktūros statybą, sudaryti geriamojo vandens tiekimo ir (ar) nuotekų tvarkymo sutartis su abonentais ir vartotojais, prijungusiais savo geriamojo vandens naudojimo įrenginius, geriamajam vandeniui tiekti reikalingas komunikacijas ir (arba) nuotekų šalinimo įrenginius prie Infrastruktūros.

9. Kiekviena šalis turi teisę reikalauti, kad kitos šalys tinkamai vykdytų savo įsipareigojimus pagal šią sutartį.

## III. ĮSIPAREIGOJIMŲ VYKDYMO TERMINAI

10. Statytojas privalo pastatyti Infrastruktūrą ir teisės aktų nustatyta tvarka atlikti statybos užbaigimo procedūras ne vėliau kaip iki 2029m. gruodžio 31 d.

11. Statytojas privalo įregistruoti Infrastruktūrą, visas su Infrastruktūros aptarnavimu susijusias teises (infrastruktūros koridorius, servitutus) bei savo nuosavybės teisę į Infrastruktūrą Nekilnojamojo turto registre per 3 (tris) mėnesius nuo statybos užbaigimo akto gavimo dienos, deklaracijos apie statybos užbaigimą patvirtinimo ir įregistravimo dienos arba nuo deklaracijos apie statybos užbaigimą pasirašymo dienos (kai ji netvirtinama ir neregistruojama).

12. Statytojas ir Savivaldybė per 10 (dešimt) metų nuo Statytojo nuosavybės teisės į Infrastruktūrą įregistravimo Nekilnojamojo turto registre dienos privalo sudaryti sutarties 2.6 papunktyje numatytą sandorį.

13. Viešasis vandens tiekėjas privalo eksploatuoti Infrastruktūrą nuo Infrastruktūros perdavimo Viešajam vandens tiekėjui pagal sutarties 2.11 papunktyje numatytą panaudos sutartį dienos.

## IV. ŠALIŲ ATSAKOMYBĖ

14. Sutarties šalis, neįvykdžiusi arba netinkamai įvykdžiusi savo sutartinę prievolę, įskaitant įvykdymo termino praleidimą, ir kai tai yra esminis sutarties pažeidimas, privalo atlyginti nukentėjusiai šaliai šios patirtus nuostolius bei sumokėti 10 (dešimt) % dydžio baudą nuo pradinės Infrastruktūros statybos vertės be PVM. Nukentėjus dviem sutarties šalims, kaltoji šalis privalo kiekvienai nukentėjusiai šaliai atlyginti jos patirtus nuostolius ir sumokėti po 10 (dešimt) procentų dydžio baudą nuo pradinės Infrastruktūros statybos vertės be PVM. Nustatant, ar sutarties pažeidimas yra esminis, šalys vadovaujasi Lietuvos Respublikos civilinio kodekso 6.217 straipsnio 2 dalimi.

15. Šalis atleidžiama nuo atsakomybės už sutarties nevykdymą, jeigu ji įrodo, kad sutartis neįvykdyta dėl aplinkybių, kurių ji negalėjo kontroliuoti bei protingai numatyti sutarties sudarymo metu, ir kad negalėjo užkirsti kelio šių aplinkybių ar jų pasekmių atsiradimui. Nenugalima jėga (*force majeure*) nelaikoma tai, kad rinkoje nėra reikalingų prievolei įvykdyti prekių, sutarties šalis neturi reikiamų finansinių išteklių arba skolininko kontrahentai pažeidžia savo prievoles.

16. Apie nenugalimos jėgos (*force majeure*) aplinkybių atsiradimą bei jų įtaką sutarties įvykdymui šalis nedelsdama, bet ne vėliau kaip per 2 (dvi) darbo dienas, privalo pranešti raštu kitoms šalims. Šalis, nepranešusi kitoms šalims apie nenugalimos jėgos (*force majeure*) aplinkybes, negali jomis remtis kaip atleidimo nuo atsakomybės už sutarties nevykdymą pagrindu. Būtina pranešti ir tuomet, kai išnyksta pagrindas nevykdyti įsipareigojimų dėl nenugalimos jėgos (*force majeure*) aplinkybių.

17. Esant nenugalimos jėgos (*force majeure*) aplinkybėms, šalis atleidžiama nuo savo sutartinių įsipareigojimų vykdymo visam minėtų aplinkybių buvimo laikotarpiui, bet ne ilgiau kaip 30 dienų. Pasibaigus nenugalimos jėgos (*force majeure*) aplinkybėms, Šalis privalo nedelsdama įvykdyti įsipareigojimus, kurių nevykdė iki nenugalimos jėgos (*force majeure*) aplinkybių atsiradimo.

## V. SUTARTIES GALIOJIMAS, PAKEITIMAS, PAPILDYMAS IR NUTRAUKIMAS

18. Sutartis įsigalioja nuo jos pasirašymo momento ir galioja iki visiško šalių įsipareigojimų pagal sutartį įvykdymo.

19. Ši Sutartis gali būti pakeista ir papildyta tik Šalims raštu susitarus.

20. Sutartis gali būti nutraukta tik visų šalių raštišku susitarimu, išskyrus sutarties 21 punkte numatytą atvejį.

21. Šalis vienašališkai gali nutraukti sutartį, tik jeigu bet kuri kita sutarties šalis nevykdo arba netinkamai vykdo įsipareigojimus pagal šią sutartį ir tai yra esminis sutarties pažeidimas. Nustatant, ar sutarties pažeidimas yra esminis, šalys vadovaujasi Lietuvos Respublikos civilinio kodekso 6.217 straipsnio 2 dalimi. Apie sutarties vienašališką nutraukimą šalis privalo pranešti kitoms šalims ne vėliau kaip prieš 30 (trisdešimt) dienų.

## VI. BAIGIAMOSIOS NUOSTATOS

22. Šalys įsipareigoja sutartyje neaptartais klausimais vadovautis Lietuvos Respublikos teisės aktais.

23. Iš sutarties kylantys ginčai sprendžiami šalių įgaliotų atstovų derybomis. Nepavykus ginčo išspręsti derybų būdu, ginčas yra sprendžiamas teisme. Teritorinis teismingumas nustatomas pagal sutarties įvykdymo (Infrastruktūros statybos) vietą.

24. Sutartis sudaryta trimis vienodą juridinę galią turinčiais egzemplioriais, kurių po vieną atiduodama kiekvienai Šaliai.

25. Sutartis šalių atstovų yra perskaityta, suprasta ir pasirašyta kaip pilnai atitinkanti šalių valią.

26. Priedas – schema 1 lapas.

## VII. ŠALIŲ REKVIZITAI IR ATSTOVŲ PARAŠAI

### VIII.

#### Savivaldybė:

**Klaipėdos miesto savivaldybės administracija**

Įmonės kodas 188710823

Liepų g. 11, LT-91502

Klaipėda

Tel. (8 46) 396 066, faksas (8 46)

410 047

Administracijos direktorius

Gintaras Neniškis



#### Viešasis vandens tiekėjas:

**AB „Klaipėdos vanduo“**

Įmonės kodas 140089260

Ryšininkų g. 11, LT-91116

Klaipėda

Tel. (8 46) 466171, faksas (8 46)

466179

Generalinis direktorius

Benitas Jonikas



#### Statytojas:

**UAB Trastila“**

Įmonės kodas 37411150242

Jūrininkų pr. 2, Klaipėda

Tel. 8 698 25673

Marius Perminas





**VALSTYBĖS ĮMONĖ REGISTRŲ CENTRAS**  
Lvivo g. 25-101, 09320 Vilnius, tel. (8 5) 2688 262, el. p. info@registrucentras.lt  
Duomenys kaupiami ir saugomi Juridinių asmenų registre, kodas 124110246

## NEKILNOJAMOJO TURTO REGISTRO DUOMENŲ BAZĖS IŠRAŠAS

2022-11-11 11:32:33

### 1. Nekilnojamojo turto registre įregistruotas turtas:

Registro Nr.: **44/2578206**  
Registro tipas: **Statiniai**  
Sudarymo data: **2020-11-05**  
**Klaipėda, Jūrininkų pr.**

### 2. Nekilnojamieji daiktai:

2.1.

**Vandentiekio tinklai - Vandentiekio tinklai**  
**Klaipėda, Jūrininkų pr.**  
Unikalus daikto numeris: **4400-5561-2303**  
Daikto pagrindinė naudojimo paskirtis: **Vandentiekio tinklų**  
Žymėjimas plane: **1V**  
Statybos pradžios metai: **2020**  
Statybos pabaigos metai: **2020**  
Statinio kategorija: **II grupės nesudėtingasis**  
Baigtumo procentas: **100 %**  
Ilgis: **53.96 m**  
Medžiaga: **Polietilenas**  
Vandentiekio linijos reikšmė: **Skirstomoji (kvartalinė)**  
Atkūrimo sąnaudos (statybos vertė): **7910 Eur**  
Fizinio nusidėvėjimo procentas: **8 %**  
Atkuriamoji vertė: **7280 Eur**  
Atkūrimo sąnaudų (statybos vertės) ir atkuriamosios  
vertės nustatymo data: **2022-10-03**  
Vidutinė rinkos vertė: **7280 Eur**  
Vidutinės rinkos vertės nustatymo būdas: **Atkuriamoji vertė**  
Vidutinės rinkos vertės nustatymo data: **2022-10-03**  
Kadastro duomenų nustatymo data: **2020-11-09**

2.2.

**Nuotekų šalinimo tinklai - Buitinių nuotekų tinklai**  
**Klaipėda, Jūrininkų pr.**  
Unikalus daikto numeris: **4400-5561-2269**  
Daikto pagrindinė naudojimo paskirtis: **Nuotekų šalinimo tinklų**  
Žymėjimas plane: **1F**  
Statybos pradžios metai: **2020**  
Statybos pabaigos metai: **2020**  
Statinio kategorija: **II grupės nesudėtingasis**  
Baigtumo procentas: **100 %**  
Ilgis: **338.42 m**  
Medžiaga: **Polivinilchloridas**  
Nuotekų linijos reikšmė: **Skirstomoji (kvartalinė)**  
Nuotekų linijos rūšis: **Renkamoji**  
Atkūrimo sąnaudos (statybos vertė): **36800 Eur**  
Fizinio nusidėvėjimo procentas: **7 %**  
Atkuriamoji vertė: **34200 Eur**  
Atkūrimo sąnaudų (statybos vertės) ir atkuriamosios  
vertės nustatymo data: **2022-10-03**  
Vidutinė rinkos vertė: **34200 Eur**  
Vidutinės rinkos vertės nustatymo būdas: **Atkuriamoji vertė**  
Vidutinės rinkos vertės nustatymo data: **2022-10-03**  
Kadastro duomenų nustatymo data: **2020-11-09**

### 3. Daikto priklausiniai iš kito registro: įrašų nėra

### 4. Nuosavybė:

4.1.

**Nuosavybės teisė**  
Savininkas: **UAB "TRASTILA", a.k. 142081337**  
Daiktas: **vandentiekio tinklai Nr. 4400-5561-2303, aprašyti p. 2.1.**  
**nuotekų šalinimo tinklai Nr. 4400-5561-2269, aprašyti p. 2.2.**  
Įregistravimo pagrindas: **2021-01-19 Deklaracija apie statybos užbaigimą / paskirties pakeitimą Nr. 1**  
Įrašas galioja: **Nuo 2021-01-29**

### 5. Valstybės ir savivaldybių žemės patikėjimo teisė: įrašų nėra

### 6. Kitos daiktinės teisės : įrašų nėra

### 7. Juridiniai faktai: įrašų nėra

### 8. Žymos: įrašų nėra

### 9. Teritorijos, kuriose taikomos specialiosios žemės naudojimo sąlygos: įrašų nėra

### 10. Daikto registravimas ir kadastro žymos:

10.1.

**Suformuotas naujas (daikto registravimas)**Daiktas: vandentiekio tinklai Nr. 4400-5561-2303, aprašyti p. 2.1.  
nuotekų šalinimo tinklai Nr. 4400-5561-2269, aprašyti p. 2.2.Įregistravimo pagrindas: 2020-11-09 Nekilnojamojo daikto kadastro duomenų byla  
2021-01-19 Deklaracija apie statybos užbaigimą / paskirties pakeitimą Nr. 1

Įrašas galioja: Nuo 2021-01-25

10.2.

**Kadastrinius matavimus atliko (kadastro žyma)****RAMŪNAS SARAUKASKAS**Daiktas: vandentiekio tinklai Nr. 4400-5561-2303, aprašyti p. 2.1.  
nuotekų šalinimo tinklai Nr. 4400-5561-2269, aprašyti p. 2.2.Įregistravimo pagrindas: 2017-03-15 Kvalifikacijos pažymėjimas Nr. 2M-M-2499  
2020-11-09 Nekilnojamojo daikto kadastro duomenų byla

Įrašas galioja: Nuo 2021-01-25

11. Registro pastabos ir nuorodos: įrašų nėra

12. Kita informacija: įrašų nėra

13. Informacija apie duomenų sandoriui tikslinimą: įrašų nėra

Dokumentą atspausdino

AGNĖ GRIŠKEVIČIENĖ

**MB "Pastat kadastras"**

**NEKILNOJAMOJO DAIKTO  
KADASTRINI MATAVIM BYLA**

**Tomas: 1**

Nekilnojamojo turto objektas: **Inžinerinis statinys**

Registro Nr.: **44/2578206 (Statiniai)**

Adresas: **Klaip dos m. sav. Klaip dos m. J rinink pr.**

Lap skai ius: **14**



**SUDERINTA**

Valstybės įmonė Registrų centras

*Elektroniniu parašu pasirašė:* Raminta Kovalevskienė

*Pareigos:* Vyresnioji kadastro specialistė

*Laiko žyma:* 2020-11-25 08:34:36

Tomo Nr. 1  
Registro 44/2578206

## BYLOS TOMO VIDAUS APYRAŠAS

Eil. Nr.	Dokumento pavadinimas	Dokumento		Lap skai .	Bylos lap numeriai	Pastabos
		Nr.	Data			
1	Statinio planas "STATINI IŠD STYMO PLANAS"	1	2020-11-09	1	1	
2	KOORDINA I ŽINIARAŠTIS KZ	2	2020-11-09	1	2	
3	VANDENTIEKIO TINKL IR J DALI KADASTRO DUOMENYS 1VF FORMA	3	2020-11-09	2	3-4	
4	VANDENTIEKIO TINKL IR J DALI VER I NUSTATYMAS 2VF FORMA	4	2020-11-09	1	5	
5	Statinio planas "STATINI IŠD STYMO PLANAS"	5	2020-11-09	2	6-7	
6	KOORDINA I ŽINIARAŠTIS KZ	6	2020-11-09	1	8	
7	NUOTEK ŠALINIMO TINKL IR J DALI KADASTRO DUOMENYS 1VF FORMA	7	2020-11-09	4	9-12	
8	NUOTEK ŠALINIMO TINKL IR J DALI VER I NUSTATYMAS 2VF FORMA	8	2020-11-09	1	13	

Vidaus apyrašo lap 13

Direktorius Ram nas Sarakauskas

Išdėstymo schema




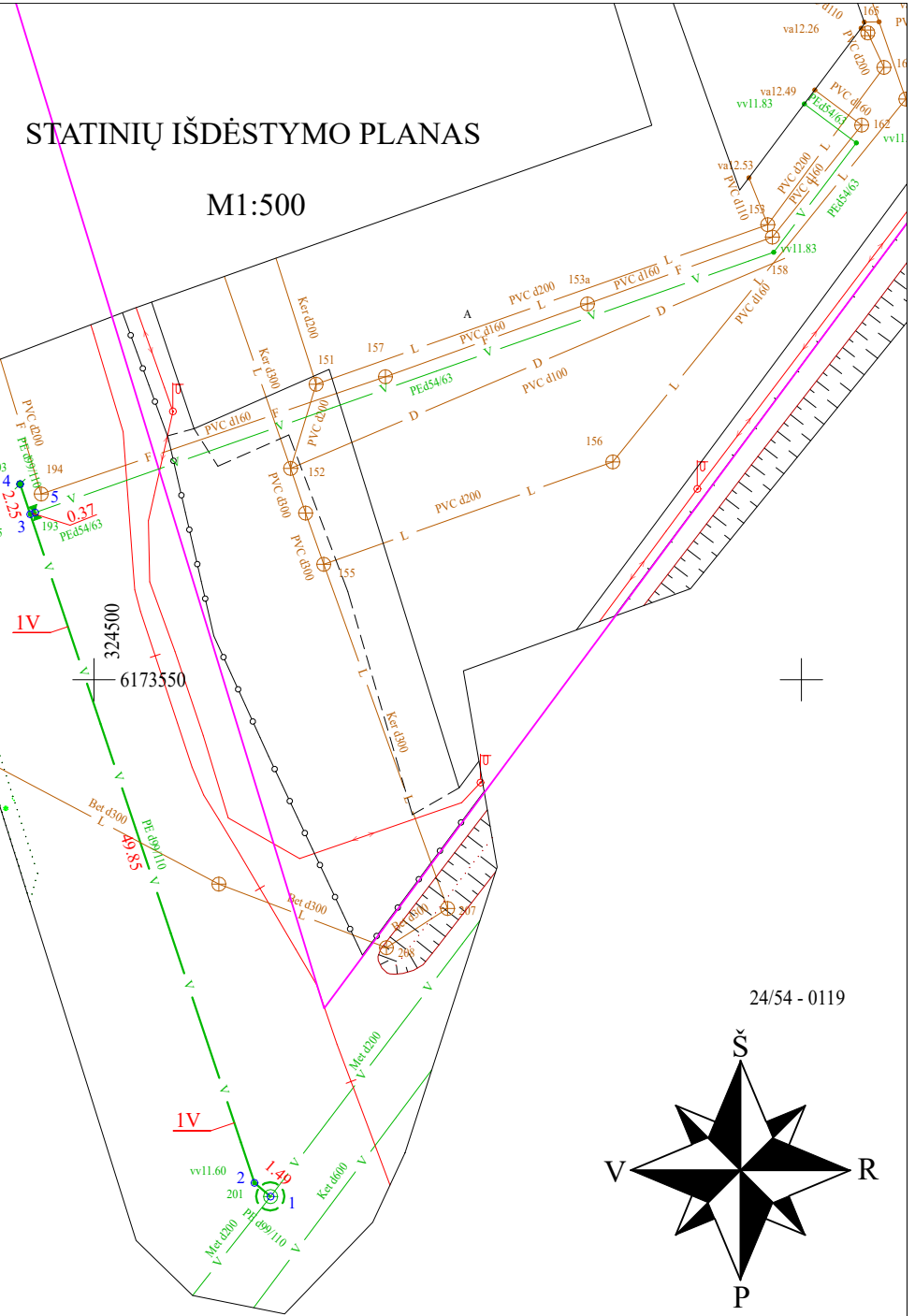
# STATINIŲ IŠDĖSTYMO PLANAS

M1:500

24/54 - 0118

24/54 - 0119

24/54 - 0138



Kadastro duomenims nustatyti naudota medžiaga			
Medžiagos pavadinimas		Medžiagos parengimo data	
Kadastriniai matavimai atlikti pagal MB "Geodezija LT" parengtą geodezinį planą		2020-11-03	
Objekto pavadinimas		Vandentiekio tinklai	
Objekto buvimo vieta/adresas		Klaipėdos m. sav. Klaipėdos m. Jūrininkų pr.	
Kadastro duomenų nustatymo data		2020-11-09	
MB "Pastatų kadastras", kodas: 304497570, adresas: Klaipėda, Šilutės pl. 103 el. pašto adresas (-ai): info@kadastras.com, tel.: + 370 624 102 69			
Matininko kvalifikacijos pažymėjimo Nr.	Pareigos	Vardas ir pavardė	Data
2M-M-2499	Direktorius	RAMŪNAS SARAKAUSKAS	2020-11-09



1121818041

## ELEKTRONINIO DOKUMENTO METADUOMENYS

**I. Dokumento pavadinimas (antraštė)** Išdėstymo planas

**II. Dokumento sudarytojas (-ai)**

Ramūnas Sarakauskas, Mažeikiai, Žemaitijos g. 28-8

**III. Dokumento registracijos data ir numeris** 2020-11-25 07:58:43, Nr. 1121818041

**IV. Pasirašymas**

**Parašo paskirtis:** pasirašymas

**Parašą sukūrusio asmens vardas, pavardė ir pareigos** Ramūnas Sarakauskas, Direktorius, MB "Pastatų kadastras"

**Sertifikatas išduotas:** Ramūnas Sarakauskas

**Parašo sukūrimo data ir laikas:** 2020-11-25 07:58:43

**Parašo formatas:** XAdES-BASELINE-T

**Laiko žymoje nurodytas laikas:** 2020-11-25 07:58:45

**Informacija apie sertifikavimo paslaugų teikėją:** RCSC IssuingCA

**Sertifikato galiojimo laikas** 2019-03-18 12:57:56 – 2021-03-17 12:57:56

**Parašo paskirtis:** suderinimas

**Parašą sukūrusio asmens vardas, pavardė ir pareigos** Raminta Kovalevskienė, Vyresnioji kadastro specialistė, Valstybės įmonė Registrų centras

**Sertifikatas išduotas:** Raminta Kovalevskienė

**Parašo sukūrimo data ir laikas:** 2020-11-25 08:34:37

**Parašo formatas:** XAdES-BASELINE-T

**Laiko žymoje nurodytas laikas:** 2020-11-25 08:34:39

**Informacija apie sertifikavimo paslaugų teikėją:** RCSC IssuingCA

**Sertifikato galiojimo laikas** 2020-03-17 08:14:17 – 2022-03-17 08:14:17

**V. Pagrindinio dokumento priedų skaičius** – 1

**VI. Pagrindinio dokumento pridedamų dokumentų skaičius** – 0

**VII. Pridedami dokumentai:** nėra priedų

**VIII. Dokumento specifikacijos identifikavimo žymuo** ADOC-V1.0

**IX. Programinės įrangos, kuria naudojantis sudarytas elektroninis dokumentas, pavadinimas**  
RC-DSS

**X. Elektroninio dokumento grupė** BeDOC

**XI. Informacija apie elektroninio (-ių) parašo (-ų) tikrinimą (tikrinimo data)**

Visi dokumente esantys elektroniniai parašai galioja (2020-11-25 15:45:09)

**XII. Papildomi metaduomenys**

Nuorašą suformavo R.Sarakauskas, 2020-11-25 15:45:09 RC-DSS



## ELEKTRONINIO DOKUMENTO METADUOMENYS

**I. Dokumento pavadinimas (antraštė)** Koordinacijų žiniaraštis

**II. Dokumento sudarytojas (-ai)**

Ramūnas Sarakauskas, Mažeikiai, Žemaitijos g. 28-8

**III. Dokumento registracijos data ir numeris** 2020-11-19 20:18:21, Nr. 1121585632

**IV. Pasirašymas**

**Parašo paskirtis:** pasirašymas

**Parašą sukūrusio asmens vardas, pavardė ir pareigos** Ramūnas Sarakauskas, Direktorius, MB "Pastatų kadastras"

**Sertifikatas išduotas:** Ramūnas Sarakauskas

**Parašo sukūrimo data ir laikas:** 2020-11-19 20:18:21

**Parašo formatas:** XAdES-BASELINE-T

**Laiko žymoje nurodytas laikas:** 2020-11-19 20:18:27

**Informacija apie sertifikavimo paslaugų teikėją:** RCSC IssuingCA

**Sertifikato galiojimo laikas** 2019-03-18 12:57:56 – 2021-03-17 12:57:56

**Parašo paskirtis:** suderinimas

**Parašą sukūrusio asmens vardas, pavardė ir pareigos** Raminta Kovalevskienė, Vyresnioji kadastro specialistė, Valstybės įmonė Registrų centras

**Sertifikatas išduotas:** Raminta Kovalevskienė

**Parašo sukūrimo data ir laikas:** 2020-11-25 08:34:36

**Parašo formatas:** XAdES-BASELINE-T

**Laiko žymoje nurodytas laikas:** 2020-11-25 08:34:41

**Informacija apie sertifikavimo paslaugų teikėją:** RCSC IssuingCA

**Sertifikato galiojimo laikas** 2020-03-17 08:14:17 – 2022-03-17 08:14:17

**V. Pagrindinio dokumento priedų skaičius** – 0

**VI. Pagrindinio dokumento pridedamų dokumentų skaičius** – 0

**VII. Pridedami dokumentai:** nėra priedų

**VIII. Dokumento specifikacijos identifikavimo žymuo** ADOC-V1.0

**IX. Programinės įrangos, kuria naudojantis sudarytas elektroninis dokumentas, pavadinimas**  
RC-DSS

**X. Elektroninio dokumento grupė** BeDOC

**XI. Informacija apie elektroninio (-ių) parašo (-ų) tikrinimą (tikrinimo data)**

Visi dokumente esantys elektroniniai parašai galioja (2020-11-25 15:45:17)

**XII. Papildomi metaduomenys**

Nuorašą suformavo R.Sarakauskas, 2020-11-25 15:45:17 RC-DSS



\* 1 1 2 1 5 8 5 6 3 2 \*

MB "Pastat kadastras", kodas: 304497570, adresas: Klaipėda, Šilutės pl. 103  
 Matininkas(-) RAM NĖS SARAUKAS, kvalifikacijos pažymėjimo Nr. 2M-M-2499, el. pašto adresas (-ai):  
 info@kadastras.com, tel.: + 370 624 102 69

## VANDENTIEKIO TINKLO IR JŲ DALIŲ KADASTRO DUOMENYS

### Statinio kadastro duomenys

Adresas Klaipėdos m. sav. Klaipėdos m. Jūrininkų pr.  
 Paskirtis Vandentiekio tinklas  
 Pavadinimas Vandentiekio tinklai  
 Žymėjimas plane 1V  
 Kadastro duomenų nustatymo data 2020-11-09  
 Statybos būklė Unikalus numeris 4400-5561-2303

Statybos pradžios metai:	2020	Medžiaga:	Polietilenas
Statybos pabaigos metai:	2020	Ilgis: km	
Rekonstravimo pradžios metai:		Ilgis: m	53,96
Rekonstravimo pabaigos metai:		Plotas: kv. m	
Kap. remonto pradžios metai:		Aukštis: m	
Kap. remonto pabaigos metai:		Tūris: kub. m	
Papr. remonto pradžios metai:		Gylis: m	
Papr. remonto pabaigos metai:		Kiekis: vnt.	
Statinio kategorija:	II grupės nesudėtingasis	Koordinat X:	
Vandentiekio linijos reikšmė:	Skirstomieji (kvartaliniai)	Koordinat Y:	
Baigtumo procentas: %	100		

### Statinio sudėtinės dalies kadastro duomenys

Žymėjimas	1V		
Pavadinimas	Vamzdynas (1-4)		
Statybos pradžios metai:	2020	Medžiaga:	Polietilenas
Statybos pabaigos metai:	2020	Ilgis: m	53,59
Rekonstravimo pradžios metai:		Gylis: m	
Rekonstravimo pabaigos metai:		Skersmuo: mm	110
Kap. remonto pradžios metai:		Markė:	
Kap. remonto pabaigos metai:			
Papr. remonto pradžios metai:			
Papr. remonto pabaigos metai:			



\* 1 1 2 1 5 8 5 7 2 7 \*

**Statinio sud tin s dalies kadastro duomenys**

<b>Žym jimas</b>	1V		
<b>Pavadinimas</b>	Vamzdynas (3-5)		
<b>Statybos pradžios metai:</b>	2020	<b>Medžiaga:</b>	Polietilenas
<b>Statybos pabaigos metai:</b>	2020	<b>Ilgis: m</b>	0,37
<b>Rekonstravimo pradžios metai:</b>		<b>Gylis: m</b>	
<b>Rekonstravimo pabaigos metai:</b>		<b>Skersmuo: mm</b>	63
<b>Kap. remonto pradžios metai:</b>		<b>Mark :</b>	
<b>Kap. remonto pabaigos metai:</b>			
<b>Papr. remonto pradžios metai:</b>			
<b>Papr. remonto pabaigos metai:</b>			

**Statinio sud tin s dalies kadastro duomenys**

<b>Žym jimas</b>	201		
<b>Pavadinimas</b>	Šulinys		
<b>Statybos pradžios metai:</b>	2020	<b>Ilgis: m</b>	
<b>Statybos pabaigos metai:</b>	2020	<b>Plotis: m</b>	
<b>Rekonstravimo pradžios metai:</b>		<b>Gylis: m</b>	2,78
<b>Rekonstravimo pabaigos metai:</b>		<b>Skersmuo: mm</b>	2000
<b>Kap. remonto pradžios metai:</b>		<b>T ris: kub. m</b>	
<b>Kap. remonto pabaigos metai:</b>		<b>Kiekis: vnt.</b>	1
<b>Papr. remonto pradžios metai:</b>		<b>Koordinat X:</b>	6173513,46
<b>Papr. remonto pabaigos metai:</b>		<b>Koordinat Y:</b>	324512,48
<b>Medžiaga:</b>	Betonas		

Direktorius

RAM NAS SARAUKASKAS



\* 1 1 2 1 5 8 5 7 2 7 \*

## ELEKTRONINIO DOKUMENTO METADUOMENYS

**I. Dokumento pavadinimas (antraštė)** Vandentiekio tinklų ir jų dalių kadstro duomenys

**II. Dokumento sudarytojas (-ai)**

Ramūnas Sarakauskas, Mažeikiai, Žemaitijos g. 28-8

**III. Dokumento registracijos data ir numeris** 2020-11-19 20:18:21, Nr. 1121585727

**IV. Pasirašymas**

**Parašo paskirtis:** pasirašymas

**Parašą sukūrusio asmens vardas, pavardė ir pareigos** Ramūnas Sarakauskas, Direktorius, MB "Pastatų kadastras"

**Sertifikatas išduotas:** Ramūnas Sarakauskas

**Parašo sukūrimo data ir laikas:** 2020-11-19 20:18:21

**Parašo formatas:** XAdES-BASELINE-T

**Laiko žymoje nurodytas laikas:** 2020-11-19 20:18:30

**Informacija apie sertifikavimo paslaugų teikėją:** RCSC IssuingCA

**Sertifikato galiojimo laikas** 2019-03-18 12:57:56 – 2021-03-17 12:57:56

**Parašo paskirtis:** suderinimas

**Parašą sukūrusio asmens vardas, pavardė ir pareigos** Raminta Kovalevskienė, Vyresnioji kadastro specialistė, Valstybės įmonė Registrų centras

**Sertifikatas išduotas:** Raminta Kovalevskienė

**Parašo sukūrimo data ir laikas:** 2020-11-25 08:34:36

**Parašo formatas:** XAdES-BASELINE-T

**Laiko žymoje nurodytas laikas:** 2020-11-25 08:34:43

**Informacija apie sertifikavimo paslaugų teikėją:** RCSC IssuingCA

**Sertifikato galiojimo laikas** 2020-03-17 08:14:17 – 2022-03-17 08:14:17

**V. Pagrindinio dokumento priedų skaičius** – 0

**VI. Pagrindinio dokumento pridedamų dokumentų skaičius** – 0

**VII. Pridedami dokumentai:** nėra priedų

**VIII. Dokumento specifikacijos identifikavimo žymuo** ADOC-V1.0

**IX. Programinės įrangos, kuria naudojantis sudarytas elektroninis dokumentas, pavadinimas**  
RC-DSS

**X. Elektroninio dokumento grupė** BeDOC

**XI. Informacija apie elektroninio (-ių) parašo (-ų) tikrinimą (tikrinimo data)**

Visi dokumente esantys elektroniniai parašai galioja (2020-11-25 15:45:25)

**XII. Papildomi metaduomenys**

Nuorašą suformavo R.Sarakauskas, 2020-11-25 15:45:25 RC-DSS



MB "Pastat kadastras", kodas: 304497570, adresas: Klaipėda, Šilutės pl. 103  
 Matininkas(-) RAM NAS SARAKAUSKAS, kvalifikacijos pažymėjimo Nr. 2M-M-2499, el. pašto adresas (-ai): info@kadastras.com, tel.: + 370 624 102 69

### VANDENTIEKIO TINKLO IR JŲ DALIŲ VERŲ NUSTATYMAS

Adresas Klaipėdos m. sav. Klaipėdos m. J. rinkinys pr.  
 Unikalus numeris 4400-5561-2303  
 Vertės nustatymo data 2020-11-09

Žymėjimas	Pavadinimas	Kasmetinis vertės mažinimo koeficientas	Matavimo vienetas	Kiekis	Įkainojimo pagrindas	Vidutinė vieneto statybos vertė po indeksavimo, Eur	Atkūrimo kaštai (statybinė vertė), Eur	Nusidėvėjimas %	Atkuriamoji vertė, Eur	Vietovės pataisos koeficientas	Vidutinė rinkos vertė, Eur
1	2	3	4	5	6	7	8	9	10	11	12
1V	Vamzdynas (1-4)	4	m	53,59	NTK2020-4.1.12	128,7	6900	0	6900	1	6900
1V	Vamzdynas (3-5)	4	m	0,37	NTK2020-4.1.2	74,1	27	0	27	1	27
Viso							6930		6930		6930

Direktorius

RAM NAS SARAKAUSKAS



\* 1 1 2 1 5 8 5 7 2 8 \*

## ELEKTRONINIO DOKUMENTO METADUOMENYS

**I. Dokumento pavadinimas (antraštė)** Vandentiekio tinklų ir jų dalių verčių nustatymas

**II. Dokumento sudarytojas (-ai)**

Ramūnas Sarakauskas, Mažeikiai, Žemaitijos g. 28-8

**III. Dokumento registracijos data ir numeris** 2020-11-19 20:18:21, Nr. 1121585728

**IV. Pasirašymas**

**Parašo paskirtis:** pasirašymas

**Parašą sukūrusio asmens vardas, pavardė ir pareigos** Ramūnas Sarakauskas, Direktorius, MB "Pastatų kadastras"

**Sertifikatas išduotas:** Ramūnas Sarakauskas

**Parašo sukūrimo data ir laikas:** 2020-11-19 20:18:21

**Parašo formatas:** XAdES-BASELINE-T

**Laiko žymoje nurodytas laikas:** 2020-11-19 20:18:26

**Informacija apie sertifikavimo paslaugų teikėją:** RCSC IssuingCA

**Sertifikato galiojimo laikas** 2019-03-18 12:57:56 – 2021-03-17 12:57:56

**Parašo paskirtis:** suderinimas

**Parašą sukūrusio asmens vardas, pavardė ir pareigos** Raminta Kovalevskienė, Vyresnioji kadastro specialistė, Valstybės įmonė Registrų centras

**Sertifikatas išduotas:** Raminta Kovalevskienė

**Parašo sukūrimo data ir laikas:** 2020-11-25 08:34:36

**Parašo formatas:** XAdES-BASELINE-T

**Laiko žymoje nurodytas laikas:** 2020-11-25 08:34:37

**Informacija apie sertifikavimo paslaugų teikėją:** RCSC IssuingCA

**Sertifikato galiojimo laikas** 2020-03-17 08:14:17 – 2022-03-17 08:14:17

**V. Pagrindinio dokumento priedų skaičius** – 0

**VI. Pagrindinio dokumento pridedamų dokumentų skaičius** – 0

**VII. Pridedami dokumentai:** nėra priedų

**VIII. Dokumento specifikacijos identifikavimo žymuo** ADOC-V1.0

**IX. Programinės įrangos, kuria naudojantis sudarytas elektroninis dokumentas, pavadinimas**  
RC-DSS

**X. Elektroninio dokumento grupė** BeDOC

**XI. Informacija apie elektroninio (-ių) parašo (-ų) tikrinimą (tikrinimo data)**

Visi dokumente esantys elektroniniai parašai galioja (2020-11-25 15:46:52)

**XII. Papildomi metaduomenys**

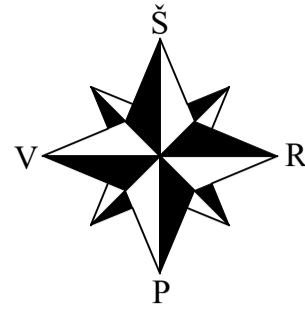
Nuorašą suformavo R.Sarakauskas, 2020-11-25 15:46:52 RC-DSS




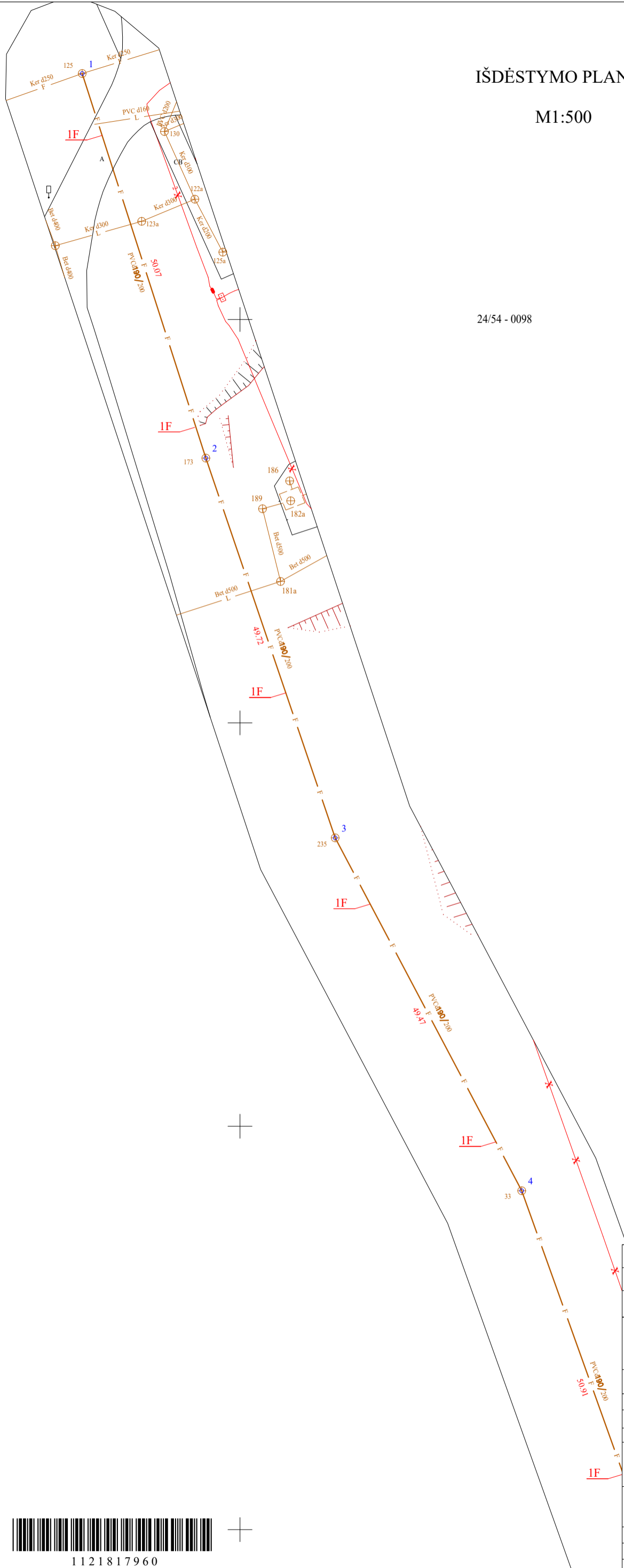
\* 1 1 2 1 5 8 5 7 2 8 \*

IŠDĖSTYMO PLANAS

M1:500



24/54 - 0098

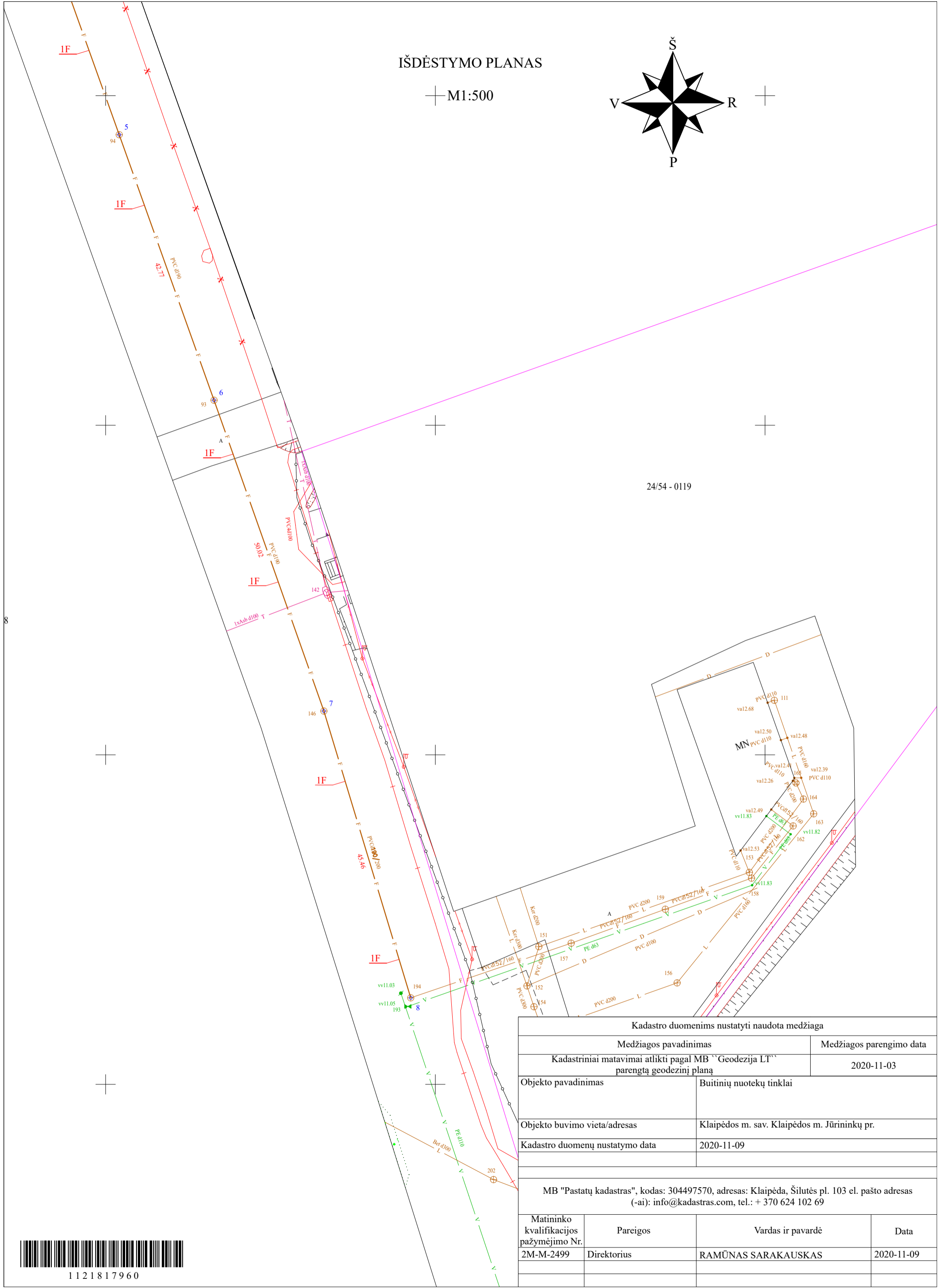
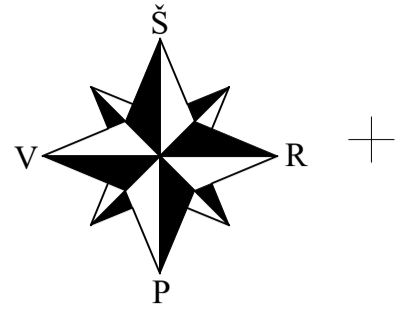


1121817960

Kadastro duomenims nustatyti naudota medžiaga			
Medžiagos pavadinimas		Medžiagos parengimo data	
Kadastriniai matavimai atlikti pagal MB "Geodezija LT" parengtą geodezinį planą		2020-11-03	
Objekto pavadinimas	Buitinių nuotekų tinklai		
Objekto buvimo vieta/adresas	Klaipėdos m. sav. Klaipėdos m. Jūrininkų pr.		
Kadastro duomenų nustatymo data	2020-11-09		
MB "Pastatų kadastras", kodas: 304497570, adresas: Klaipėda, Šilutės pl. 103 el. pašto adresas (-ai): info@kadastras.com, tel.: + 370 624 102 69			
Matininko kvalifikacijos pažymėjimo Nr.	Pareigos	Vardas ir pavardė	Data
2M-M-2499	Direktorius	RAMŪNAS SARAUKAS	2020-11-09

# IŠDĖSTYMO PLANAS

± M1:500



24/54 - 0119

Kadastro duomenims nustatyti naudota medžiaga			
Medžiagos pavadinimas		Medžiagos parengimo data	
Kadastriniai matavimai atlikti pagal MB "Geodezija LT" parengtą geodezinį planą		2020-11-03	
Objekto pavadinimas	Buitinių nuotekų tinklai		
Objekto buvimo vieta/adresas	Klaipėdos m. sav. Klaipėdos m. Jūrininkų pr.		
Kadastro duomenų nustatymo data	2020-11-09		
MB "Pastatų kadastras", kodas: 304497570, adresas: Klaipėda, Šilutės pl. 103 el. pašto adresas (-ai): info@kadastras.com, tel.: + 370 624 102 69			
Matininko kvalifikacijos pažymėjimo Nr.	Pareigos	Vardas ir pavardė	Data
2M-M-2499	Direktorius	RAMŪNAS SARAKAUSKAS	2020-11-09



1121817960

## ELEKTRONINIO DOKUMENTO METADUOMENYS

**I. Dokumento pavadinimas (antraštė)** Išdėstymo planas

**II. Dokumento sudarytojas (-ai)**

Ramūnas Sarakauskas, Mažeikiai, Žemaitijos g. 28-8

**III. Dokumento registracijos data ir numeris** 2020-11-25 07:56:49, Nr. 1121817960

**IV. Pasirašymas**

**Parašo paskirtis:** pasirašymas

**Parašą sukūrusio asmens vardas, pavardė ir pareigos** Ramūnas Sarakauskas, Direktorius, MB "Pastatų kadastras"

**Sertifikatas išduotas:** Ramūnas Sarakauskas

**Parašo sukūrimo data ir laikas:** 2020-11-25 07:56:49

**Parašo formatas:** XAdES-BASELINE-T

**Laiko žymoje nurodytas laikas:** 2020-11-25 07:56:51

**Informacija apie sertifikavimo paslaugų teikėją:** RCSC IssuingCA

**Sertifikato galiojimo laikas** 2019-03-18 12:57:56 – 2021-03-17 12:57:56

**Parašo paskirtis:** suderinimas

**Parašą sukūrusio asmens vardas, pavardė ir pareigos** Raminta Kovalevskienė, Vyresnioji kadastro specialistė, Valstybės įmonė Registrų centras

**Sertifikatas išduotas:** Raminta Kovalevskienė

**Parašo sukūrimo data ir laikas:** 2020-11-25 08:33:28

**Parašo formatas:** XAdES-BASELINE-T

**Laiko žymoje nurodytas laikas:** 2020-11-25 08:33:30

**Informacija apie sertifikavimo paslaugų teikėją:** RCSC IssuingCA

**Sertifikato galiojimo laikas** 2020-03-17 08:14:17 – 2022-03-17 08:14:17

**V. Pagrindinio dokumento priedų skaičius** – 1

**VI. Pagrindinio dokumento pridedamų dokumentų skaičius** – 0

**VII. Pridedami dokumentai:** nėra priedų

**VIII. Dokumento specifikacijos identifikavimo žymuo** ADOC-V1.0

**IX. Programinės įrangos, kuria naudojantis sudarytas elektroninis dokumentas, pavadinimas**  
RC-DSS

**X. Elektroninio dokumento grupė** BeDOC

**XI. Informacija apie elektroninio (-ių) parašo (-ų) tikrinimą (tikrinimo data)**

Visi dokumente esantys elektroniniai parašai galioja (2020-11-25 15:35:27)

**XII. Papildomi metaduomenys**

Nuorašą suformavo R.Sarakauskas, 2020-11-25 15:35:27 RC-DSS

**KOORDINA I ŽINIARAŠTIS****Pavadinimas** Buitini nuotek tinklai**Objekto buvimo vieta** Klaip dos m. sav. Klaip dos m. J rinink pr.**Unikalus numeris** 4400-5561-2269**Koordinacijų sistema:** LKS-94

Taško Nr.	X	Y
1	6173880,49	324380,45
2	6173832,82	324395,77
3	6173785,75	324411,79
4	6173742,01	324434,90
5	6173694,08	324452,06
6	6173653,80	324466,44
7	6173606,64	324483,10
8	6173563,13	324496,27

Direktorius

RAM NAS SARAUKASKAS



\* 1 1 2 1 5 8 6 5 6 4 \*

## ELEKTRONINIO DOKUMENTO METADUOMENYS

**I. Dokumento pavadinimas (antraštė)** Koordinacijų žiniaraštis

**II. Dokumento sudarytojas (-ai)**

Ramūnas Sarakauskas, Mažeikiai, Žemaitijos g. 28-8

**III. Dokumento registracijos data ir numeris** 2020-11-19 21:16:37, Nr. 1121586564

**IV. Pasirašymas**

**Parašo paskirtis:** pasirašymas

**Parašą sukūrusio asmens vardas, pavardė ir pareigos** Ramūnas Sarakauskas, Direktorius, MB "Pastatų kadastras"

**Sertifikatas išduotas:** Ramūnas Sarakauskas

**Parašo sukūrimo data ir laikas:** 2020-11-19 21:16:37

**Parašo formatas:** XAdES-BASELINE-T

**Laiko žymoje nurodytas laikas:** 2020-11-19 21:16:38

**Informacija apie sertifikavimo paslaugų teikėją:** RCSC IssuingCA

**Sertifikato galiojimo laikas** 2019-03-18 12:57:56 – 2021-03-17 12:57:56

**Parašo paskirtis:** suderinimas

**Parašą sukūrusio asmens vardas, pavardė ir pareigos** Raminta Kovalevskienė, Vyresnioji kadastro specialistė, Valstybės įmonė Registrų centras

**Sertifikatas išduotas:** Raminta Kovalevskienė

**Parašo sukūrimo data ir laikas:** 2020-11-25 08:33:28

**Parašo formatas:** XAdES-BASELINE-T

**Laiko žymoje nurodytas laikas:** 2020-11-25 08:33:32

**Informacija apie sertifikavimo paslaugų teikėją:** RCSC IssuingCA

**Sertifikato galiojimo laikas** 2020-03-17 08:14:17 – 2022-03-17 08:14:17

**V. Pagrindinio dokumento priedų skaičius** – 0

**VI. Pagrindinio dokumento pridedamų dokumentų skaičius** – 0

**VII. Pridedami dokumentai:** nėra priedų

**VIII. Dokumento specifikacijos identifikavimo žymuo** ADOC-V1.0

**IX. Programinės įrangos, kuria naudojantis sudarytas elektroninis dokumentas, pavadinimas**  
RC-DSS

**X. Elektroninio dokumento grupė** BeDOC

**XI. Informacija apie elektroninio (-ių) parašo (-ų) tikrinimą (tikrinimo data)**

Visi dokumente esantys elektroniniai parašai galioja (2020-11-25 15:35:11)

**XII. Papildomi metaduomenys**

Nuorašą suformavo R.Sarakauskas, 2020-11-25 15:35:11 RC-DSS



\* 1 1 2 1 5 8 6 5 6 4 \*

MB "Pastat kadastras", kodas: 304497570, adresas: Klaipėda, Šilutės pl. 103  
 Matininkas(-) RAM NAS SARAUSKAS, kvalifikacijos pažymėjimo Nr. 2M-M-2499, el. pašto adresas (-ai):  
 info@kadastras.com, tel.: + 370 624 102 69

## NUOTEK ŠALINIMO TINKLŲ DALI KADASTRO DUOMENYS

### Statinio kadastro duomenys

Adresas Klaipėdos m. sav. Klaipėdos m. J. Rininkų pr.  
 Paskirtis Nuotek šalinimo tinklas  
 Pavadinimas Buitiniai nuotek tinklai  
 Žymėjimas plane 1F  
 Kadastro duomenų nustatymo data 2020-11-09  
 Statybos būklė Unikalus numeris 4400-5561-2269

Statybos pradžios metai:	2020	Nuotek linijos rėžis:	Renkamoji
Statybos pabaigos metai:	2020	Nuotek linijos būdas:	Buitinis
Rekonstravimo pradžios metai:		Baigtumo procentas: %	100
Rekonstravimo pabaigos metai:		Medžiaga:	Polivinilchloridas
Kap. remonto pradžios metai:		Ilgis: m	338,42
Kap. remonto pabaigos metai:		Ilgis: km	
Papr. remonto pradžios metai:		Plotas: kv. m	
Papr. remonto pabaigos metai:		Tūris: kub. m	
Statinio kategorija:	II grupės nesudėtingasis	Kiekis: vnt.	
Nuotek linijos reikšmė:	Skirstomoji (kvartalinė)	Koordinat X:	
Nuotek renginio reikšmė:		Koordinat Y:	

### Statinio sudėtinės dalies kadastro duomenys

Žymėjimas	1F		
Pavadinimas	Vamzdynas (1-8)		
Statybos pradžios metai:	2020	Medžiaga:	Polivinilchloridas
Statybos pabaigos metai:	2020	Ilgis: m	338,42
Rekonstravimo pradžios metai:		Skersmuo: mm	200
Rekonstravimo pabaigos metai:		Aukštis: m	
Kap. remonto pradžios metai:		Plotis: m	
Kap. remonto pabaigos metai:		Gylis: m	1,71
Papr. remonto pradžios metai:		Markė:	
Papr. remonto pabaigos metai:			



\* 1 1 2 1 5 8 6 4 7 2 \*

**Statinio sud tin s dalies kadastro duomenys**

<b>Žym jimas</b>	173		
<b>Pavadinimas</b>	Šulinys		
<b>Statybos pradžios metai:</b>	2020	<b>Ilgis: m</b>	
<b>Statybos pabaigos metai:</b>	2020	<b>Plotis: m</b>	
<b>Rekonstravimo pradžios metai:</b>		<b>Gylis: m</b>	1,94
<b>Rekonstravimo pabaigos metai:</b>		<b>Skersmuo: mm</b>	1000
<b>Kap. remonto pradžios metai:</b>		<b>T ris: kub. m</b>	
<b>Kap. remonto pabaigos metai:</b>		<b>Kiekis: vnt.</b>	1
<b>Papr. remonto pradžios metai:</b>		<b>Koordinat X:</b>	6173832,82
<b>Papr. remonto pabaigos metai:</b>		<b>Koordinat Y:</b>	324395,77
<b>Medžiaga:</b>	Betonas		

**Statinio sud tin s dalies kadastro duomenys**

<b>Žym jimas</b>	235		
<b>Pavadinimas</b>	Šulinys		
<b>Statybos pradžios metai:</b>	2020	<b>Ilgis: m</b>	
<b>Statybos pabaigos metai:</b>	2020	<b>Plotis: m</b>	
<b>Rekonstravimo pradžios metai:</b>		<b>Gylis: m</b>	1,62
<b>Rekonstravimo pabaigos metai:</b>		<b>Skersmuo: mm</b>	425
<b>Kap. remonto pradžios metai:</b>		<b>T ris: kub. m</b>	
<b>Kap. remonto pabaigos metai:</b>		<b>Kiekis: vnt.</b>	1
<b>Papr. remonto pradžios metai:</b>		<b>Koordinat X:</b>	6173785,75
<b>Papr. remonto pabaigos metai:</b>		<b>Koordinat Y:</b>	324411,79
<b>Medžiaga:</b>	Plastikas		

**Statinio sud tin s dalies kadastro duomenys**

<b>Žym jimas</b>	33		
<b>Pavadinimas</b>	Šulinys		
<b>Statybos pradžios metai:</b>	2020	<b>Ilgis: m</b>	
<b>Statybos pabaigos metai:</b>	2020	<b>Plotis: m</b>	
<b>Rekonstravimo pradžios metai:</b>		<b>Gylis: m</b>	1,34
<b>Rekonstravimo pabaigos metai:</b>		<b>Skersmuo: mm</b>	1000
<b>Kap. remonto pradžios metai:</b>		<b>T ris: kub. m</b>	
<b>Kap. remonto pabaigos metai:</b>		<b>Kiekis: vnt.</b>	1
<b>Papr. remonto pradžios metai:</b>		<b>Koordinat X:</b>	6173742,01
<b>Papr. remonto pabaigos metai:</b>		<b>Koordinat Y:</b>	324434,9
<b>Medžiaga:</b>	Betonas		



\* 1 1 2 1 5 8 6 4 7 2 \*

### Statinio sud tin s dalies kadastro duomenys

<b>Žym jimas</b>	94		
<b>Pavadinimas</b>	Šulinys		
<b>Statybos pradžios metai:</b>	2020	<b>Ilgis: m</b>	
<b>Statybos pabaigos metai:</b>	2020	<b>Plotis: m</b>	
<b>Rekonstravimo pradžios metai:</b>		<b>Gylis: m</b>	1,4
<b>Rekonstravimo pabaigos metai:</b>		<b>Skersmuo: mm</b>	425
<b>Kap. remonto pradžios metai:</b>		<b>T ris: kub. m</b>	
<b>Kap. remonto pabaigos metai:</b>		<b>Kiekis: vnt.</b>	1
<b>Papr. remonto pradžios metai:</b>		<b>Koordinat X:</b>	6173694,08
<b>Papr. remonto pabaigos metai:</b>		<b>Koordinat Y:</b>	324452,06
<b>Medžiaga:</b>	Plastikas		

### Statinio sud tin s dalies kadastro duomenys

<b>Žym jimas</b>	93		
<b>Pavadinimas</b>	Šulinys		
<b>Statybos pradžios metai:</b>	2020	<b>Ilgis: m</b>	
<b>Statybos pabaigos metai:</b>	2020	<b>Plotis: m</b>	
<b>Rekonstravimo pradžios metai:</b>		<b>Gylis: m</b>	1,85
<b>Rekonstravimo pabaigos metai:</b>		<b>Skersmuo: mm</b>	1000
<b>Kap. remonto pradžios metai:</b>		<b>T ris: kub. m</b>	
<b>Kap. remonto pabaigos metai:</b>		<b>Kiekis: vnt.</b>	1
<b>Papr. remonto pradžios metai:</b>		<b>Koordinat X:</b>	6173653,8
<b>Papr. remonto pabaigos metai:</b>		<b>Koordinat Y:</b>	324466,44
<b>Medžiaga:</b>	Betonas		

### Statinio sud tin s dalies kadastro duomenys

<b>Žym jimas</b>	146		
<b>Pavadinimas</b>	Šulinys		
<b>Statybos pradžios metai:</b>	2020	<b>Ilgis: m</b>	
<b>Statybos pabaigos metai:</b>	2020	<b>Plotis: m</b>	
<b>Rekonstravimo pradžios metai:</b>		<b>Gylis: m</b>	1,79
<b>Rekonstravimo pabaigos metai:</b>		<b>Skersmuo: mm</b>	425
<b>Kap. remonto pradžios metai:</b>		<b>T ris: kub. m</b>	
<b>Kap. remonto pabaigos metai:</b>		<b>Kiekis: vnt.</b>	1
<b>Papr. remonto pradžios metai:</b>		<b>Koordinat X:</b>	6173606,64
<b>Papr. remonto pabaigos metai:</b>		<b>Koordinat Y:</b>	324483,1
<b>Medžiaga:</b>	Plastikas		



\* 1 1 2 1 5 8 6 4 7 2 \*

### Statinio sudėtinės dalies kadastro duomenys

<b>Žymėjimas</b>	194		
<b>Pavadinimas</b>	Šulinys		
<b>Statybos pradžios metai:</b>	2020	<b>Ilgis: m</b>	
<b>Statybos pabaigos metai:</b>	2020	<b>Plotis: m</b>	
<b>Rekonstravimo pradžios metai:</b>		<b>Gylis: m</b>	1,36
<b>Rekonstravimo pabaigos metai:</b>		<b>Skersmuo: mm</b>	1000
<b>Kap. remonto pradžios metai:</b>		<b>Tūris: kub. m</b>	
<b>Kap. remonto pabaigos metai:</b>		<b>Kiekis: vnt.</b>	1
<b>Papr. remonto pradžios metai:</b>		<b>Koordinat X:</b>	6173563,13
<b>Papr. remonto pabaigos metai:</b>		<b>Koordinat Y:</b>	324496,27
<b>Medžiaga:</b>	Betonas		

Direktorius

RAM NAS SARAUKASKAS



\* 1 1 2 1 5 8 6 4 7 2 \*

## ELEKTRONINIO DOKUMENTO METADUOMENYS

**I. Dokumento pavadinimas (antraštė)** Nuotekų šalinimo tinklų ir jų dalių kadastro duomenys

**II. Dokumento sudarytojas (-ai)**

Ramūnas Sarakauskas, Mažeikiai, Žemaitijos g. 28-8

**III. Dokumento registracijos data ir numeris** 2020-11-19 21:16:36, Nr. 1121586472

**IV. Pasirašymas**

**Parašo paskirtis:** pasirašymas

**Parašą sukūrusio asmens vardas, pavardė ir pareigos** Ramūnas Sarakauskas, Direktorius, MB "Pastatų kadastras"

**Sertifikatas išduotas:** Ramūnas Sarakauskas

**Parašo sukūrimo data ir laikas:** 2020-11-19 21:16:36

**Parašo formatas:** XAdES-BASELINE-T

**Laiko žymoje nurodytas laikas:** 2020-11-19 21:16:40

**Informacija apie sertifikavimo paslaugų teikėją:** RCSC IssuingCA

**Sertifikato galiojimo laikas** 2019-03-18 12:57:56 – 2021-03-17 12:57:56

**Parašo paskirtis:** suderinimas

**Parašą sukūrusio asmens vardas, pavardė ir pareigos** Raminta Kovalevskienė, Vyresnioji kadastro specialistė, Valstybės įmonė Registrų centras

**Sertifikatas išduotas:** Raminta Kovalevskienė

**Parašo sukūrimo data ir laikas:** 2020-11-25 08:33:28

**Parašo formatas:** XAdES-BASELINE-T

**Laiko žymoje nurodytas laikas:** 2020-11-25 08:33:29

**Informacija apie sertifikavimo paslaugų teikėją:** RCSC IssuingCA

**Sertifikato galiojimo laikas** 2020-03-17 08:14:17 – 2022-03-17 08:14:17

**V. Pagrindinio dokumento priedų skaičius** – 0

**VI. Pagrindinio dokumento pridedamų dokumentų skaičius** – 0

**VII. Pridedami dokumentai:** nėra priedų

**VIII. Dokumento specifikacijos identifikavimo žymuo** ADOC-V1.0

**IX. Programinės įrangos, kuria naudojantis sudarytas elektroninis dokumentas, pavadinimas**  
RC-DSS

**X. Elektroninio dokumento grupė** BeDOC

**XI. Informacija apie elektroninio (-ių) parašo (-ų) tikrinimą (tikrinimo data)**

Visi dokumente esantys elektroniniai parašai galioja (2020-11-25 15:38:05)

**XII. Papildomi metaduomenys**

Nuorašą suformavo R.Sarakauskas, 2020-11-25 15:38:05 RC-DSS



\* 1 1 2 1 5 8 6 4 7 2 \*

MB "Pastat kadastras", kodas: 304497570, adresas: Klaipėda, Šilutės pl. 103  
 Matininkas(-) RAM NAS SARAUKAS, kvalifikacijos pažymėjimo Nr. 2M-M-2499, el. pašto adresas (-ai): info@kadastras.com, tel.: + 370 624 102 69

### NUOTEKŠŲ ŠALINIMO TINKLO IR JŲ DALIŲ VERŲ NUSTATYMAS

Adresas Klaipėdos m. sav. Klaipėdos m. J. rinkinys pr.  
 Unikalus numeris 4400-5561-2269  
 Vertės nustatymo data 2020-11-09

Žymėjimas	Pavadinimas	Kasmetinis vertės mažinimo koeficientas	Matavimo vienetas	Kiekis	Įkainojimo pagrindas	Vidutinė vieneto statybos vertė po indeksavimo, Eur	Atkūrimo kaštai (statybinė vertė), Eur	Nusidėvėjimas %	Atkuriamoji vertė, Eur	Vietovės pataisos koeficientas	Vidutinė rinkos vertė, Eur
1	2	3	4	5	6	7	8	9	10	11	12
1F	Vamzdynas (1-8)	3,3	m	338,42	NTK2020-4.2.22	89,69	30400	0	30400	1	30400
	Viso						30400		30400		30400

Direktorius

RAM NAS SARAUKAS



\* 1 1 2 1 5 8 6 4 7 3 \*

## ELEKTRONINIO DOKUMENTO METADUOMENYS

**I. Dokumento pavadinimas (antraštė)** Nuotekų šalinimo tinklų ir jų dalių verčių nustatymas

**II. Dokumento sudarytojas (-ai)**

Ramūnas Sarakauskas, Mažeikiai, Žemaitijos g. 28-8

**III. Dokumento registracijos data ir numeris** 2020-11-19 21:16:36, Nr. 1121586473

**IV. Pasirašymas**

**Parašo paskirtis:** pasirašymas

**Parašą sukūrusio asmens vardas, pavardė ir pareigos** Ramūnas Sarakauskas, Direktorius, MB "Pastatų kadastras"

**Sertifikatas išduotas:** Ramūnas Sarakauskas

**Parašo sukūrimo data ir laikas:** 2020-11-19 21:16:36

**Parašo formatas:** XAdES-BASELINE-T

**Laiko žymoje nurodytas laikas:** 2020-11-19 21:16:37

**Informacija apie sertifikavimo paslaugų teikėją:** RCSC IssuingCA

**Sertifikato galiojimo laikas** 2019-03-18 12:57:56 – 2021-03-17 12:57:56

**Parašo paskirtis:** suderinimas

**Parašą sukūrusio asmens vardas, pavardė ir pareigos** Raminta Kovalevskienė, Vyresnioji kadastro specialistė, Valstybės įmonė Registrų centras

**Sertifikatas išduotas:** Raminta Kovalevskienė

**Parašo sukūrimo data ir laikas:** 2020-11-25 08:33:28

**Parašo formatas:** XAdES-BASELINE-T

**Laiko žymoje nurodytas laikas:** 2020-11-25 08:33:31

**Informacija apie sertifikavimo paslaugų teikėją:** RCSC IssuingCA

**Sertifikato galiojimo laikas** 2020-03-17 08:14:17 – 2022-03-17 08:14:17

**V. Pagrindinio dokumento priedų skaičius** – 0

**VI. Pagrindinio dokumento pridedamų dokumentų skaičius** – 0

**VII. Pridedami dokumentai:** nėra priedų

**VIII. Dokumento specifikacijos identifikavimo žymuo** ADOC-V1.0

**IX. Programinės įrangos, kuria naudojantis sudarytas elektroninis dokumentas, pavadinimas**  
RC-DSS

**X. Elektroninio dokumento grupė** BeDOC

**XI. Informacija apie elektroninio (-ių) parašo (-ų) tikrinimą (tikrinimo data)**

Visi dokumente esantys elektroniniai parašai galioja (2020-11-25 15:38:15)

**XII. Papildomi metaduomenys**

Nuorašą suformavo R.Sarakauskas, 2020-11-25 15:38:15 RC-DSS



\* 1 1 2 1 5 8 6 4 7 3 \*



## KLAIPĖDOS VANDUO

Klaipėdos miesto savivaldybės administracijos  
Nr. 2022/S.4-5/1.E-  
Turto valdymo skyriui  
nr.  
El. p.: [info@klaipeda.lt](mailto:info@klaipeda.lt) [ruta.zickiene@klaipeda.lt](mailto:ruta.zickiene@klaipeda.lt)  
446

2022-12-  
| 2022-11-30 gautą raštą  
(12.8E)-TU5-

**DĖL INŽINERINIŲ TINKLŲ, ESANČIŲ JŪRININKŲ PR., KLAIPĖDOJE,  
PERĖMIMO KLAIPĖDOS MIESTO SAVIVALDYBĖS NUOSAVYBĖN**

Informuojame, kad išnagrinėjome Jūsų gautą pasiūlymą perimti vandentiekio (unik. nr. 4400-5561-2303) ir buitinių nuotekų (unik. nr. 4400-5561-2269) tinklus iš UAB „Trastila“ ir atsakome, kad minėti tinklai bendrovei yra priduoti, defektų neturi, todėl bendrovė **pritaria** išvardintų tinklų perėmimui.

Gamybos  
Vaidotas Girdvainis

departamento

direktorius

AB „Klaipėdos vanduo“

Įmonės k.: 140089260  
220220  
PVM k.: LT400892610  
[info@vanduo.lt](mailto:info@vanduo.lt)  
Ryšininkų g. 11, LT-91116 Klaipėda  
[www.vanduo.lt](http://www.vanduo.lt)



(8 46)



Raštą parengė: Tautvydas Paliulis, tel. +370 605 29007, el. p.:  
[tautvydas.paliulis@vanduo.lt](mailto:tautvydas.paliulis@vanduo.lt)

**DETALŪS METADUOMENYS**

<b>Dokumento sudarytojas (-ai)</b>	Klaipėdos vanduo, AB 140089260, Ryšininkų g., 11, LT-91116 Klaipėda, Lietuva
<b>Dokumento pavadinimas (antraštė)</b>	Dėl vandentiekio ir nuotekų šalinimo tinklų, esančių Jūrininkų pr., Klaipėdoje, vertinimo
<b>Dokumento registracijos data ir numeris</b>	2022-12-16 Nr. 2022/S.4-5/1.E-2442
<b>Dokumento gavimo data ir dokumento gavimo registracijos numeris</b>	2022-12-16 Nr. TU4-169
<b>Dokumento specifikacijos identifikavimo žymuo</b>	ADOC-V1.0
<b>Parašo paskirtis</b>	Pasirašymas
<b>Parašą sukūrusio asmens vardas, pavardė ir pareigos</b>	Vaidotas Girdvainis, Gamybos departamento direktorius
<b>Sertifikatas išduotas</b>	VAIDOTAS GIRDVAINIS LT
<b>Parašo sukūrimo data ir laikas</b>	2022-12-16 13:12:12 (GMT+02:00)
<b>Parašo formatas</b>	XAdES-T
<b>Laiko žymoje nurodytas laikas</b>	2022-12-16 13:12:55 (GMT+02:00)
<b>Informacija apie sertifikavimo paslaugų teikėją</b>	EID-SK 2016, AS Sertifitseerimiskeskus EE
<b>Sertifikato galiojimo laikas</b>	2021-07-26 11:01:50 – 2026-07-25 23:59:59
<b>Informacija apie būdus, naudotus metaduomenų vientisumui užtikrinti</b>	"Registravimas" paskirties metaduomenų vientisumas užtikrintas naudojant "RCSC IssuingCA, VI Registru centras - i.k. 124110246 LT" išduotą sertifikatą "AB Klaipėdos vanduo, AB Klaipėdos vanduo į.k. 140089260 LT", sertifikatas galioja nuo 2020-08-10 09:14:15 iki 2023-08-10 09:14:15 "Gauto dokumento registravimas" paskirties metaduomenų vientisumas užtikrintas naudojant "RCSC IssuingCA, VI Registru centras - i.k. 124110246 LT" išduotą sertifikatą "Dokumentų valdymo sistema Avilys, Klaipėdos miesto savivaldybės administracija, į.k. 188710823 LT", sertifikatas galioja nuo 2021-12-20 12:35:17 iki 2024-12-19 12:35:17
<b>Pagrindinio dokumento priedų skaičius</b>	–
<b>Pagrindinio dokumento pridedamų dokumentų skaičius</b>	–
<b>Priedamo dokumento sudarytojas (-ai)</b>	–
<b>Priedamo dokumento pavadinimas (antraštė)</b>	–
<b>Priedamo dokumento registracijos data ir numeris</b>	–
<b>Programinės įrangos, kuria naudojantis sudarytas elektroninis dokumentas, pavadinimas</b>	DocLogix v12.8.6.0
<b>Informacija apie elektroninio dokumento ir elektroninio (-ių) parašo (-ų) tikrinimą (tikrinimo data)</b>	Atitinka specifikacijos keliamus reikalavimus. Visi dokumente esantys elektroniniai parašai galioja (2022-12-16 15:03:32)
<b>Paieškos nuoroda</b>	–
<b>Papildomi metaduomenys</b>	Nuorašą suformavo 2022-12-16 15:03:32 Dokumentų valdymo sistema Avilys