

KLAIPĖDOS Miesto Rytinės dalies B teritorijos (tarp Pajūrio g., kelio A13, Liepų g. ir Danės upės) susisiekimo infrastruktūros vystymo specialusis planas

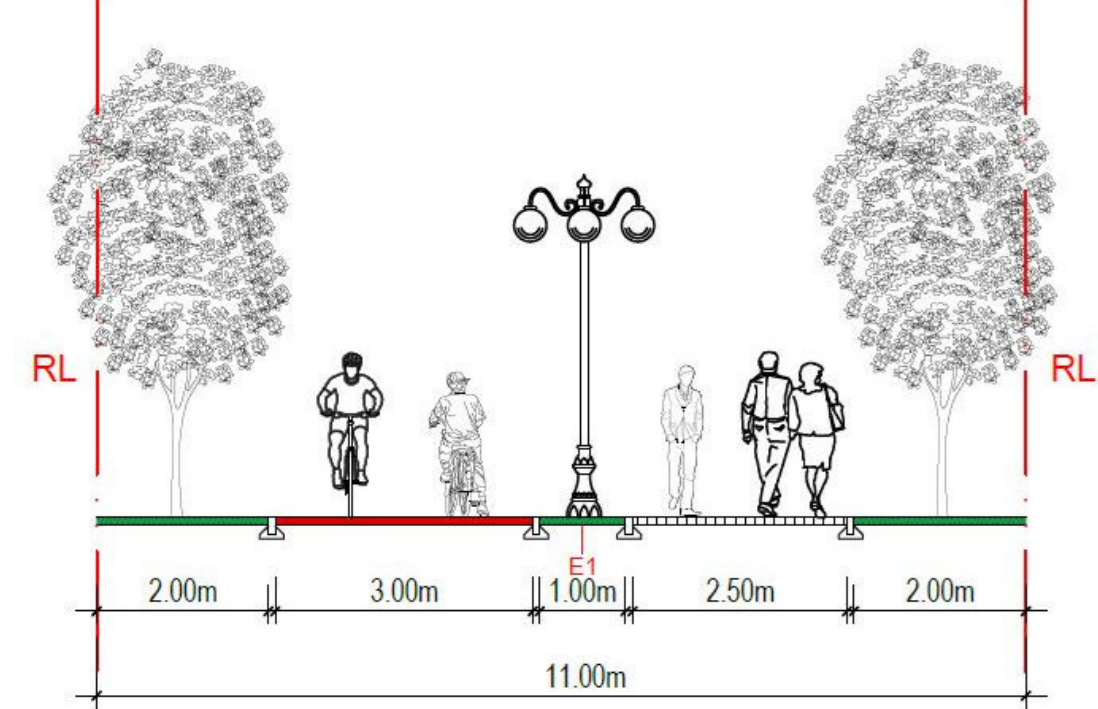


**SPRENDINIŲ KONKRETIZAVIMAS
PAGRINDINIS BRĖŽINYS**

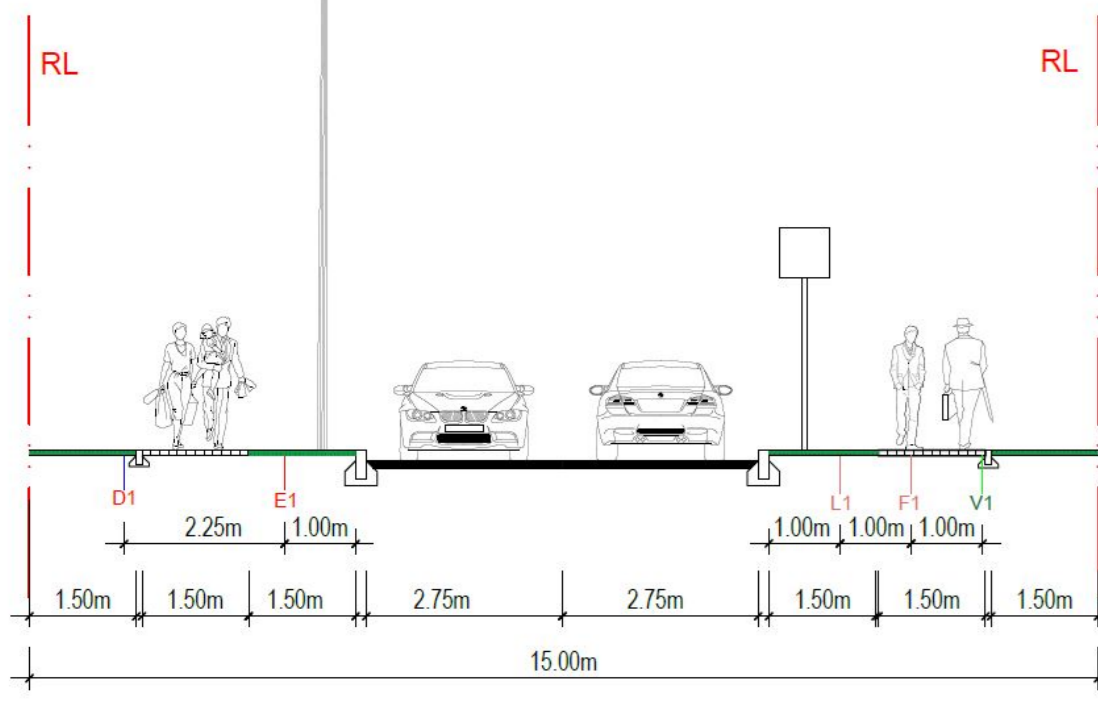
M 1 : 2 500

- SUTARTINIAI ŽYMĖJIMAI**
- Klaipėdos miesto administracinė riba
 - Planuojamos teritorijos riba
 - Esamo sklypo riba (pagal VI Registrų centro duomenis)
 - Valstybinės reikšmės riba
 - Mėškas
 - Vietinės reikšmės vidaus vandens telkias
 - Vandens
 - Peikės
- NEKILNOJAMASIS KULTŪROS PAVELDAS (Kultūros vertybių registro duomenys)**
- Nekilnojamojo kultūros paveldo objekto teritorija ir eksplicacijos numeris
 - Nekilnojamojo kultūros paveldo objekto apsaugos zona
- INŽINERINĖ INFRASTRUKTŪRA**
- ELEKTROS TIEKIMO INFRASTRUKTŪRA (AB „Litgrid“ duomenys)**
- 110 kV elektros oro linija ir jos apsaugos zona po 20 m į abi puses nuo kraštinės laido
 - Planuojamas esančių elektros energijos perdavimo 110 kV oro linijų ketimasis požeminėmis kabelių linijomis (pagal Klaipėdos miesto BP)
- ELEKTROS IR DUJŲ TIEKIMO INFRASTRUKTŪRA (AB „ESO“ duomenys)**
- Transformatorių pastatė
 - 10 kV (tampos oro linija, jos apsaugos zona po 10 metrų į abi puses nuo kraštinės oro linijos laido)
 - 10 kV (tampos požeminė kabelio linija, jos apsaugos zona po 1 metrą į abi puses nuo linijos)
 - Skirstomasis dujotekis
- RYŠIŲ INFRASTRUKTŪRA (VŠĮ „Placiusis internetas“ duomenys)**
- Esama ryšių linija
 - Planuojama ryšių linija
- ESAMA SUSISIEKIMO INFRASTRUKTŪRA**
- Esamas automobilų tiltas
 - Esama valčių nuleidimo vieta
 - Esamas dviračių tunelis
 - Esama viešojo transporto stotelė
 - Magistralinis kelias
 - Esama B kategorijos gatvė
 - Esama C kategorijos gatvė
 - Esama D kategorijos gatvė
 - Esama viešojo transporto linija
 - Esamas dviračių/pėsčiųjų takas
 - Kelio apsaugos zona
 - Esami privažiamai prie pavienių sodų
- PLANUJAMA SUSISIEKIMO INFRASTRUKTŪRA**
- Planuojamas automobilų tiltas
 - Planuojama prieplauka
 - Planuojama poilsio aikštelė
 - Planuojama viešojo transporto stotelė
 - Planuojamas kompleksinių kelių punktus
 - Planuojama reguliuojama sankryža
 - Planuojama žiedinė sankryža
 - Planuojama C kategorijos gatvė (pagal Klaipėdos miesto BP)
 - Planuojama D kategorijos gatvė
 - Kitais TP dokumentais suplanuotos gatvės
 - Planuojama viešojo transporto linija
 - Planuojama dviračių/pėsčiųjų trasa (tramos trajektorija turi būti tikslinama kitais planavimo dokumentais ar techniniais projektais)
 - Planuojamas dviračių/pėsčiųjų takas
 - Planuojamas dviračių takas
 - Planuojamos sankryžų vietos C kategorijos gatvėse
 - Gablių raudonosios linijos/susisiekimo ir inžinerinės infrastruktūros komunikacijų koridoriai
- SUSISIEKIMO KOMUNIKACIJŲ VYSTYMO PRIORITETAI**
- I
 - II
 - III
- Charakteringos vietos, kurios detalizuotos atskirose schemose M 1:1000
- KITI ŽYMĖJIMAI**
- Kapinės
 - Europos Bendrijos svarbos natūralios buveinės
 - Vandens techninių apsaugos zona
 - Vandens techninių apsaugos juosta
 - Požeminio vandens vandenvietės apsaugos zonos 3-oji juosta (cheminės taršos apribojimo juosta (III juosta))
 - Didelės tikimybės potvynis (10 proc.)
 - Vidutinės tikimybės potvynis (1 proc.)
 - Ekstremalių situacijų arba mažos tikimybės potvynis (0,1 proc.)

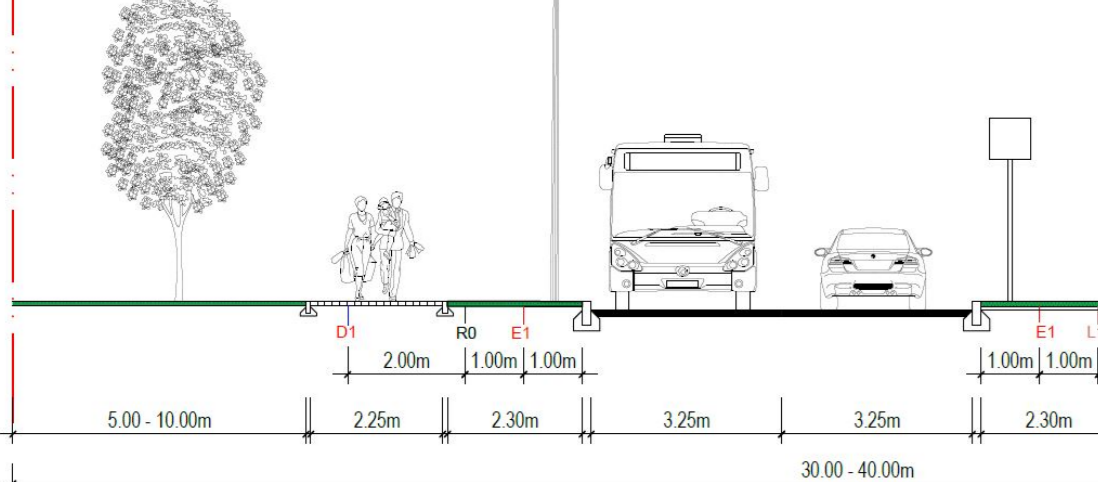
Rekreacinis pėsčiųjų ir dviračių takas palei Danės upę



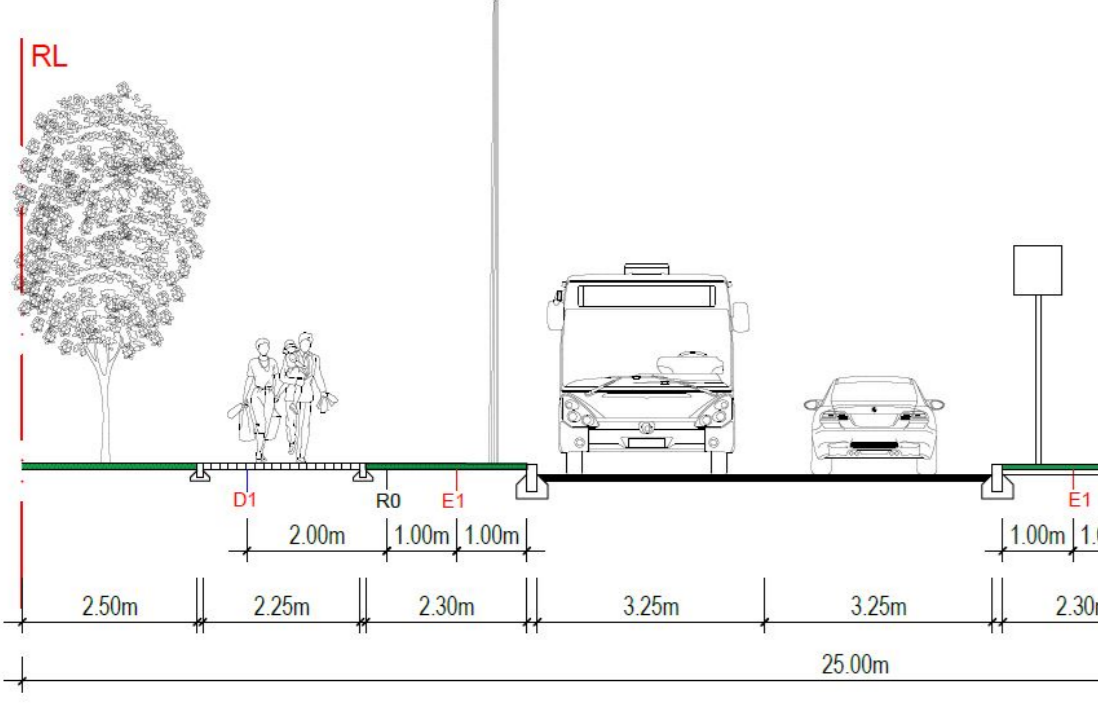
D kategorijos gatvė (principinė skersinio profilio schema)



C kategorijos gatvė (principinė skersinio profilio schema)



C kategorijos gatvė (principinė skersinio profilio schema)



Veiklos objektas	Pavadinimas / statusas	Adresas
34719	Mieško Faraulakio dvaro sodinės fragmentai	Klaipėdos m., Klaipėdos senovės sritis
35304	Faraulakio kaimo senovės kapinės / Vėlyvosios sugrupuotos kapinės	Klaipėdos m., Senovės sritis, Klaipėdos m.
5185	Faraulakio sėjos sodas / Vėlyvosios sugrupuotos kapinės	Klaipėdos m., Senovės sritis, Klaipėdos m.
22861	Vėlyvosios sugrupuotos kapinės / Vėlyvosios sugrupuotos kapinės	Klaipėdos m., Adujų g.
244	Papuošalų sodinės ir ligoninės pastatų kompleksas / Vėlyvosios sugrupuotos kapinės	Klaipėdos m.
Objektai nurodyti / neįrašyti į Kultūros vertybių registrą		
-	Daugialgė kaimo senovės kapinės	Klaipėdos m.
-	Skėčių kaimo senovės kapinės	Klaipėdos m.

KARTOGRAFINIS PAGRINDAS

- Georeferencinis pagrindinis kadastrinis rinkinys (GRPK) © Nacionalinė žemės tarnyba prie žemės ūkio ministro, 2022 (DUOMENŲ SAULINIAI)
- Specialiosios žemės ir miško naudojimo sąlygos (patvirtintos vyriausybės 1992 m. 12 mėn. 14 d. 1434 n. v. vėlesniais pakeitimais)
- Lietuvos Respublikos kultūros vertybių registras © Kultūros paveldo departamentas prie Kultūros ministro, 2022
- Vidutinės tikimybės potvynis prie Aplinkos apsaugos ministro, 2022
- NT Kadastro duomenys © VI „Registrų centras“, 2022
- Lietuvos geografinės tarnybos duomenys, 2019
- Aplinkos apsaugos agentūra, 2019
- AB „Litgrid“, 2019

KVL DOK. NR.	AT-191-1466	PLANAVIMO ORGANIZATORIUS	PLANAVIMO PROJEKTO STADIJA	BRĖŽINIO PAVADINIMAS
TPV0034	2022-03	KLAIPĖDOS Miesto Urbanistikos ir inžinerinės infrastruktūros vystymo specialusis planas	2022-03	PAGRINDINIS BRĖŽINYS
TPV0034	2022-03	Klaipėdos miesto urbanistikos ir inžinerinės infrastruktūros vystymo specialusis planas	2022-03	PAGRINDINIS BRĖŽINYS
TPV0034	2022-03	Klaipėdos miesto urbanistikos ir inžinerinės infrastruktūros vystymo specialusis planas	2022-03	PAGRINDINIS BRĖŽINYS