

*Teritorijos tarp Liepų, K.Donelaičio, S.Daukanto gatvių ir Skulptūrų parko detaliojo plano, patvirtinto Klaipėdos miesto tarybos 2000 m. lapkričio 30 d. sprendimu Nr. 173 „Dėl teritorijos tarp Liepų, K.Donelaičio, S.Daukanto gatvių ir Skulptūrų parko detaliojo plano patvirtinimo“, korektūra suplanuotos teritorijos dalyje - žemės sklypai, koreguojamame detaliojame plane pažymėtam Nr. 15*

(teritorijų planavimo dokumento projekto pavadinimas)

## **VISUOMENĖS DALYVAVIMO VIEŠINIMO PROCESĖ ATASKAITA**

### ***Rengiamo kompleksinio teritorijų planavimo dokumento pavadinimas:***

Teritorijos tarp Liepų, K. Donelaičio, S. Daukanto gatvių ir Skulptūrų parko detaliojo plano, patvirtinto Klaipėdos miesto tarybos 2000 m. lapkričio 30 d. sprendimu Nr. 173 „Dėl teritorijos tarp Liepų, K. Donelaičio, S. Daukanto gatvių ir Skulptūrų parko detaliojo plano patvirtinimo“, korektūra suplanuotos teritorijos dalyje – žemės sklypai, koreguojamame detaliojame plane pažymėtam Nr. 15.

### ***Planavimo pagrindas:***

Klaipėdos miesto savivaldybės administracijos direktoriaus 2022 m. kovo 25 d. įsakymas Nr. AD1-391 „Dėl vietovės lygmens teritorijų planavimo dokumento korektūros rengimo ir planavimo tikslų“.

### ***Planavimo organizatorius:***

Klaipėdos miesto savivaldybės administracijos direktorius, Klaipėda, Liepų g. 11, LT 91502, tel. (8 46) 396024, el. p. planavimas@klaipeda.lt, interneto tinklalapis [www.klaipeda.lt](http://www.klaipeda.lt).

### ***Detaliojo plano rengėjas:***

UAB „Klaipėdos projektas“, Kepėjų g. 11A, LT-91243 Klaipėda, tel. (+370) 650 26356, el. p. ramargarita@gmail.com Projekto vadovas M. Ramanauskienė, atestato Nr. A 702, NKPA specialisto atestatas Nr. 0538.

### ***Planavimo tikslai:***

Detalizuojant bendrojo plano sprendinius pakeisti žemės sklypo naudojimo būdą bei nustatyti papildomus teritorijos naudojimo reglamento reikalavimus, neprieštaraujančius įstatymų ir kitų teisės aktų reikalavimams bei Teritorijų planavimo įstatymo 4 straipsnio 4 dalyje nurodytų teritorijų planavimo dokumentų sprendiniams.

### ***Planavimo uždaviniai:***

Nustatyti teritorijos naudojimo privalomuosius reikalavimus; numatyti pėsčiųjų, dviračių takų ryšių sistemą, kitas susisiekimo komunikacijas ir joms funkcionuoti reikalingų servitūtų poreikį; prireikus, nurodyti nustatytas ir (ar) nustatyti konkrečias Specialiųjų žemės naudojimo sąlygų įstatyme nurodytas teritorijas, kuriose taikomos specialiosios žemės naudojimo sąlygos.

### ***Teritorijų planavimo dokumento viešinimo tvarka:***

Bendra.

Vadovaujantis Visuomenės informavimo, konsultavimo ir dalyvavimo priimant sprendimus dėl teritorijų planavimo nuostatomis, patvirtintomis 1996-09-18 LR Vyriausybės nutarimu Nr. 1079 (*suvestinė redakcija nuo 2022-03-15*), rengiant teritorijos tarp Liepų, K.Donelaičio, S.Daukanto gatvių ir Skulptūrų parko detaliojo plano, patvirtinto Klaipėdos miesto tarybos 2000 m. lapkričio 30 d. sprendimu Nr. 173 „Dėl teritorijos tarp Liepų, K.Donelaičio, S.Daukanto gatvių ir Skulptūrų parko detaliojo plano patvirtinimo“, korektūra

suplanuotos teritorijos dalyje - žemės sklypui, koreguojamame detalajame plane pažymėtam Nr. 15, buvo atliktos šios detaliojo plano korektūros viešinimo procedūros:

***Informacija apie planuojamą rengti detaliojo plano koregavimą:***

Klaipėdos miesto savivaldybės interneto svetainėje [www.klaipeda.lt](http://www.klaipeda.lt) 2022 m. kovo 7 d. buvo pavišintas Klaipėdos miesto savivaldybės administracijos direktoriaus įsakymo projektas „Dėl vietovės lygmens teritorijų planavimo dokumento korektūros rengimo ir planavimo tikslų“ (1 Priedas).

***Informacija apie detaliojo plano koregavimo rengimo pradžią:***

Klaipėdos miesto savivaldybės interneto svetainėje [www.klaipeda.lt](http://www.klaipeda.lt) 2022 m. kovo 28 d. buvo pavišintas Klaipėdos miesto savivaldybės administracijos direktoriaus 2022 m. kovo 25 d. įsakymas Nr. AD1-391 „Dėl vietovės lygmens teritorijų planavimo dokumento korektūros rengimo ir planavimo tikslų“ (2 Priedas).

LR Teritorijų planavimo dokumentų rengimo ir teritorijų planavimo proceso valstybinės priežiūros informacinėje sistemoje [www.tpdri.lt](http://www.tpdri.lt) (K-VT-21-22-255) 2022 m. kovo 28 d. buvo pavišintas Klaipėdos miesto savivaldybės administracijos direktoriaus 2022 m. kovo 25 d. įsakymas Nr. AD1-391 „Dėl vietovės lygmens teritorijų planavimo dokumento korektūros rengimo ir planavimo tikslų“ (3 Priedas).

Klaipėdos miesto savivaldybės interneto svetainėje [www.klaipeda.lt](http://www.klaipeda.lt), 2022 m. balandžio 12 d. buvo pavišintas Klaipėdos miesto savivaldybės administracijos direktoriaus 2022 m. balandžio 11 d. įsakymas Nr. AD1-470 „Dėl planavimo darbų programos patvirtinimo“ (4 Priedas);

LR Teritorijų planavimo dokumentų rengimo ir teritorijų planavimo proceso valstybinės priežiūros informacinėje sistemoje [www.tpdri.lt](http://www.tpdri.lt) (K-VT-21-22-255) 2022 m. balandžio 12 d. buvo pavišintas Klaipėdos miesto savivaldybės administracijos direktoriaus 2022 m. balandžio 11 d. įsakymas Nr. AD1-470 „Dėl planavimo darbų programos patvirtinimo“ (5 Priedas).

Klaipėdos miesto savivaldybės interneto svetainėje [www.klaipeda.lt](http://www.klaipeda.lt), 2022 m. spalio 27 d. buvo pavišinta informacija apie pradedamą rengti teritorijos tarp Liepų, K.Donelaičio, S.Daukanto gatvių ir Skulptūrų parko detaliojo plano, patvirtinto Klaipėdos miesto tarybos 2000 m. lapkričio 30 d. sprendimu Nr. 173 „Dėl teritorijos tarp Liepų, K.Donelaičio, S.Daukanto gatvių ir Skulptūrų parko detaliojo plano patvirtinimo“, korektūrą suplanuotos teritorijos dalyje - žemės sklypui, koreguojamame detalajame plane pažymėtame Nr. 15, planavimo tikslus, planavimo organizatorių ir rengėją, pasiūlymų teikimo tvarką (6 Priedas).

Klaipėdos miesto savivaldybės administracijos skelbimų lentoje 2022 m. spalio 27 d. pavišinta informacija apie pradedamą rengti teritorijos tarp Liepų, K.Donelaičio, S.Daukanto gatvių ir Skulptūrų parko detaliojo plano, patvirtinto Klaipėdos miesto tarybos 2000 m. lapkričio 30 d. sprendimu Nr. 173 „Dėl teritorijos tarp Liepų, K.Donelaičio, S.Daukanto gatvių ir Skulptūrų parko detaliojo plano patvirtinimo“, korektūrą suplanuotos teritorijos dalyje - žemės sklypui, koreguojamame detalajame plane pažymėtame Nr. 15, planavimo tikslus, planavimo organizatorių ir rengėją, pasiūlymų teikimo tvarką (7 Priedas).

Informacija apie pradedamą rengti teritorijos tarp Liepų, K.Donelaičio, S.Daukanto gatvių ir Skulptūrų parko detaliojo plano, patvirtinto Klaipėdos miesto tarybos 2000 m. lapkričio 30 d. sprendimu Nr. 173 „Dėl teritorijos tarp Liepų, K.Donelaičio, S.Daukanto gatvių ir Skulptūrų parko detaliojo plano patvirtinimo“, korektūrą suplanuotos teritorijos dalyje - žemės sklypui, koreguojamame detalajame plane pažymėtame Nr. 15 2022 m. spalio 28 d. Lietuvos Respublikos viešojo administravimo įstatymo 9 straipsnio 1 dalyje nurodytu būdu ir

2022 m. lapkričio 9 d. laišku išsiųsta planuojamos teritorijos ir kaimyninių žemės sklypų valdytojams ar naudotojams, jų deklaruotos gyvenamosios vietos adresais. (8 priedas).

Informacija apie pradedamą rengti teritorijos tarp Liepų, K.Donelaičio, S.Daukanto gatvių ir Skulptūrų parko detaliojo plano, patvirtinto Klaipėdos miesto tarybos 2000 m. lapkričio 30 d. sprendimu Nr. 173 „Dėl teritorijos tarp Liepų, K.Donelaičio, S.Daukanto gatvių ir Skulptūrų parko detaliojo plano patvirtinimo“, korektūrą suplanuotos teritorijos dalyje - žemės sklypui, koreguojamame detalajame plane pažymėtame Nr. 15 2022 m. lapkričio 15 d. paskelbta dienraštyje „Vakarų ekspresas“ (9 Priedas).

***Informacija apie susipažinimą su detaliojo plano sprendiniais:***

Informacija apie parengtus teritorijos tarp Liepų, K.Donelaičio, S.Daukanto gatvių ir Skulptūrų parko detaliojo plano, patvirtinto Klaipėdos miesto tarybos 2000 m. lapkričio 30 d. sprendimu Nr. 173 „Dėl teritorijos tarp Liepų, K.Donelaičio, S.Daukanto gatvių ir Skulptūrų parko detaliojo plano patvirtinimo“, korektūros suplanuotos teritorijos dalyje - žemės sklypui, koreguojamame detalajame plane pažymėtame Nr. 15 sprendinius 2023 m. kovo 13 d. paskelbta Klaipėdos miesto savivaldybės interneto svetainėje [www.klaipeda.lt](http://www.klaipeda.lt) (10 Priedas).

Informacija apie parengtus teritorijos tarp Liepų, K.Donelaičio, S.Daukanto gatvių ir Skulptūrų parko detaliojo plano, patvirtinto Klaipėdos miesto tarybos 2000 m. lapkričio 30 d. sprendimu Nr. 173 „Dėl teritorijos tarp Liepų, K.Donelaičio, S.Daukanto gatvių ir Skulptūrų parko detaliojo plano patvirtinimo“, korektūros suplanuotos teritorijos dalyje - žemės sklypui, koreguojamame detalajame plane pažymėtame Nr. 15 sprendinius 2023 m. kovo 13 d. paskelbta Klaipėdos miesto savivaldybės administracijos skelbimų lentoje (11 Priedas).

Informacija apie parengtus teritorijos tarp Liepų, K.Donelaičio, S.Daukanto gatvių ir Skulptūrų parko detaliojo plano, patvirtinto Klaipėdos miesto tarybos 2000 m. lapkričio 30 d. sprendimu Nr. 173 „Dėl teritorijos tarp Liepų, K.Donelaičio, S.Daukanto gatvių ir Skulptūrų parko detaliojo plano patvirtinimo“, korektūros suplanuotos teritorijos dalyje - žemės sklypui, koreguojamame detalajame plane pažymėtame Nr. 15 sprendinius 2023 m. kovo 13 d. paskelbta LR Teritorijų planavimo dokumentų rengimo ir teritorijų planavimo proceso valstybinės priežiūros informacinėje sistemoje [www.tpdris.lt](http://www.tpdris.lt) (K-VT-21-22-255) (12 Priedas).

Informacija apie parengtus teritorijos tarp Liepų, K.Donelaičio, S.Daukanto gatvių ir Skulptūrų parko detaliojo plano, patvirtinto Klaipėdos miesto tarybos 2000 m. lapkričio 30 d. sprendimu Nr. 173 „Dėl teritorijos tarp Liepų, K.Donelaičio, S.Daukanto gatvių ir Skulptūrų parko detaliojo plano patvirtinimo“, korektūros suplanuotos teritorijos dalyje - žemės sklypui, koreguojamame detalajame plane pažymėtame Nr. 15 sprendinius 2023 m. kovo 10 d. Lietuvos Respublikos viešojo administravimo įstatymo 9 straipsnio 1 dalyje nurodytu būdu ir 2023 m. kovo 13 d. registruotais laišku išsiųsta planuojamos teritorijos ir kaimyninių žemės sklypų valdytojams ar naudotojams, jų deklaruotos gyvenamosios vietos adresais. (13 Priedas).

Informacija apie parengtus teritorijos tarp Liepų, K.Donelaičio, S.Daukanto gatvių ir Skulptūrų parko detaliojo plano, patvirtinto Klaipėdos miesto tarybos 2000 m. lapkričio 30 d. sprendimu Nr. 173 „Dėl teritorijos tarp Liepų, K.Donelaičio, S.Daukanto gatvių ir Skulptūrų parko detaliojo plano patvirtinimo“, korektūros suplanuotos teritorijos dalyje - žemės sklypui, koreguojamame detalajame plane pažymėtame Nr. 15 sprendinius 2023 m. kovo 13 d. išsiųsta planuojamos teritorijos seniūnaičiams (14 Priedas).

Informacija apie parengtus teritorijos tarp Liepų, K.Donelaičio, S.Daukanto gatvių ir Skulptūrų parko detaliojo plano, patvirtinto Klaipėdos miesto tarybos 2000 m. lapkričio 30 d. sprendimu Nr. 173 „Dėl teritorijos tarp Liepų, K.Donelaičio, S.Daukanto gatvių ir Skulptūrų parko detaliojo plano patvirtinimo“, korektūros suplanuotos teritorijos dalyje - žemės sklypui,

koreguojamame detaliajame plane pažymėtame Nr. 15 sprendinius 2023 m. kovo 29 d. paskelbta dienraštyje „Vakarų ekspresas“. (15 Priedas).

Susipažinti su teritorijos tarp Liepų, K.Donelaičio, S.Daukanto gatvių ir Skulptūrų parko detaliojo plano, patvirtinto Klaipėdos miesto tarybos 2000 m. lapkričio 30 d. sprendimu Nr. 173 „Dėl teritorijos tarp Liepų, K.Donelaičio, S.Daukanto gatvių ir Skulptūrų parko detaliojo plano patvirtinimo“, korektūros suplanuotos teritorijos dalyje - žemės sklypui, koreguojamame detaliajame plane pažymėtame Nr. 15 sprendiniais buvo galima nuo 2023 m. kovo 21 d. iki 2023 m. balandžio 3 d. imtinai LR Teritorijų planavimo dokumentų rengimo ir teritorijų planavimo proceso valstybinės priežiūros informacinėje sistemoje [www.tpdris.lt](http://www.tpdris.lt) (TPD Nr. K-VT-21-22-255) (16 Priedas).

Teritorijos tarp Liepų, K.Donelaičio, S.Daukanto gatvių ir Skulptūrų parko detaliojo plano, patvirtinto Klaipėdos miesto tarybos 2000 m. lapkričio 30 d. sprendimu Nr. 173 „Dėl teritorijos tarp Liepų, K.Donelaičio, S.Daukanto gatvių ir Skulptūrų parko detaliojo plano patvirtinimo“, korektūros suplanuotos teritorijos dalyje - žemės sklypui, koreguojamame detaliajame plane pažymėtame Nr. 15 sprendinių vieša ekspozicija vyko nuo 2023 m. kovo 21 d. iki 2023 m. balandžio 3 d. darbo dienomis nuo 8:00 iki 17:00 val. Klaipėdos miesto savivaldybės pastato (adresu: Liepų g. 11, Klaipėda) I a. tambūro skelbimų lentoje, su sprendinių aiškinamojo rašto dokumentacija minėtu laikotarpiu bus galima susipažinti ten pat. (17 Priedas).

Teritorijos tarp Liepų, K.Donelaičio, S.Daukanto gatvių ir Skulptūrų parko detaliojo plano, patvirtinto Klaipėdos miesto tarybos 2000 m. lapkričio 30 d. sprendimu Nr. 173 „Dėl teritorijos tarp Liepų, K.Donelaičio, S.Daukanto gatvių ir Skulptūrų parko detaliojo plano patvirtinimo“, korektūros suplanuotos teritorijos dalyje - žemės sklypui, koreguojamame detaliajame plane pažymėtame Nr. 15 sprendinių viešas svarstymas įvyko 2023 m. balandžio 4 d. 12:00 val. Klaipėdos miesto savivaldybės administracijos patalpose (adresu: Liepų g. 11, Klaipėda), didžiajame pasitarimų kambaryje (II aukštas) Susirinkimas buvo protokoluojamas (18 Priedas).

2023 m. balandžio 5 d. Klaipėdos miesto savivaldybės interneto svetainėje [www.klaipeda.lt](http://www.klaipeda.lt) patalpintas viešo svarstymo protokolas. (19 Priedas).

2023 m. balandžio 5 d. viešo svarstymo protokolas paskelbtas paskelbta LR Teritorijų planavimo dokumentų rengimo ir teritorijų planavimo proceso valstybinės priežiūros informacinėje sistemoje [www.tpdris.lt](http://www.tpdris.lt) (TPD Nr. K-VT21-22-27) (20 Priedas).


Informacija apie teritorijos tarp Liepų, K.Donelaičio, S.Daukanto gatvių ir Skulptūrų parko detaliojo plano, patvirtinto Klaipėdos miesto tarybos 2000 m. lapkričio 30 d. sprendimu Nr. 173 „Dėl teritorijos tarp Liepų, K.Donelaičio, S.Daukanto gatvių ir Skulptūrų parko detaliojo plano patvirtinimo“, korektūros suplanuotos teritorijos dalyje - žemės sklypui, koreguojamame detaliajame plane pažymėtame Nr. 15 procesą visą planavimo laikotarpį buvo skelbiama Klaipėdos miesto savivaldybės interneto svetainėje [www.klaipeda.lt](http://www.klaipeda.lt) (21 Priedas).

Pastabas bei pasiūlymus dėl rengiamo teritorijos tarp Liepų, K.Donelaičio, S.Daukanto gatvių ir Skulptūrų parko detaliojo plano, patvirtinto Klaipėdos miesto tarybos 2000 m. lapkričio 30 d. sprendimu Nr. 173 „Dėl teritorijos tarp Liepų, K.Donelaičio, S.Daukanto gatvių ir Skulptūrų parko detaliojo plano patvirtinimo“, korektūros suplanuotos teritorijos dalyje - žemės sklypui, koreguojamame detaliajame plane pažymėtame Nr. 15 buvo galima teikti raštu planavimo organizatoriui ir (ar) LR teritorijų planavimo dokumentų rengimo ir teritorijų planavimo proceso valstybinės priežiūros informacinėje sistemoje ([www.tpdri.lt](http://www.tpdri.lt)) per visą detaliojo plano rengimo laikotarpį iki viešinimo pabaigos. Detaliojo plano viešinimo laikotarpiu pasiūlymų negauta.

Vadovaujantis visuomenės informavimo, konsultavimo ir dalyvavimo priimant sprendimus dėl teritorijų planavimo nuostatais, laikoma, kad viešinimo procedūros yra atliktos.

Planavimo organizatoriaus 2023 m. sausio 26 d.  
įsakymu Nr. AD1-124 įgaliotas asmuo

Marijus Mockus



# Informacija apie planuojamą rengti Teritorijos tarp Liepų, K. Donelaičio, S. Daukanto gatvių ir Skulptūrų parko detaliojo plano korektūrą suplanuotos teritorijos dalyje – žemės sklypui koreguojamame detaliajame plane pažymėtam Nr. 15

**07** KOVAO, 2022




Vadovaudamasi Visuomenės informavimo, konsultavimo ir dalyvavimo priimant sprendimus dėl teritorijų planavimo nuostatais, Klaipėdos miesto savivaldybės administracija informuoja, kad **planuojama rengti Teritorijos tarp Liepų, K. Donelaičio, S. Daukanto gatvių ir Skulptūrų parko detaliojo plano, patvirtinto Klaipėdos miesto tarybos 2000 m. lapkričio 30 d. sprendimu Nr. 173 „Dėl teritorijos tarp Liepų, K. Donelaičio, S. Daukanto gatvių ir Skulptūrų parko detaliojo plano patvirtinimo“, korektūrą suplanuotos teritorijos dalyje – žemės sklypui koreguojamame detalijame plane pažymėtam Nr. 15.**


Detaliojo plano korektūros rengimo tikslai – detalizuojant bendrojo plano sprendinius pakeisti žemės sklypo naudojimo būdą bei nustatyti papildomus teritorijos naudojimo reglamento reikalavimus, neprieštaraujančius įstatymų ir kitų teisės aktų reikalavimams bei Teritorijų planavimo įstatymo 4 straipsnio 4 dalyje nurodytų teritorijų planavimo dokumentų sprendiniams.

Pasiūlymus dėl planavimo tikslų planavimo organizatoriui (Klaipėdos miesto savivaldybės administracijos direktoriui) iki **2022 m. kovo 24 d. (įskaitytinai)** galima teikti elektroniniu paštu [info@klaipeda.lt](mailto:info@klaipeda.lt) arba [planavimas@klaipeda.lt](mailto:planavimas@klaipeda.lt),

Su sprendimo rengti detaliojo plano korektūrą bei planavimo tikslų dokumentais galima susipažinti Klaipėdos miesto savivaldybės interneto svetainėje <http://www.klaipeda.lt>. Su planavimo darbų programa ir teritorijų planavimo dokumento korektūros rengimo sutartimi bus galima susipažinti Klaipėdos miesto savivaldybės interneto svetainėje <http://www.klaipeda.lt/> bei Lietuvos Respublikos teritorijų planavimo dokumentų rengimo ir teritorijų planavimo proceso valstybinės priežiūros informacinėje sistemoje (TPDRIS).

PRIDEDAMA:

Klaipėdos miesto savivaldybės administracijos direktoriaus įsakymo  „Dėl vietovės lygmens teritorijų planavimo dokumento korektūros rengimo ir planavimo tikslų“ [projektas](#), 1 lapas

 [Planuojamos teritorijos schema](#)

## KOMENTARAI



**KLAIPĖDOS MIESTO SAVIVALDYBĖS  
ADMINISTRACIJOS DIREKTORIUS**

**ĮSAKYMAS**

**DĖL VIETOVĖS LYGMENS TERITORIJŲ PLANAVIMO DOKUMENTO  
KOREKTŪROS RENGIMO IR PLANAVIMO TIKSLŲ**

Nr.  
Klaipėda

Vadovaudamasis Lietuvos Respublikos vietos savivaldos įstatymo 29 straipsnio 8 dalies 2 punktu ir Lietuvos Respublikos teritorijų planavimo įstatymo 6 straipsnio 2<sup>o</sup> dalimi:

1. <sup>o</sup> N u s p r e n d ž i u · rengti Teritorijos tarp Liepų, K. Donelaičio, S. Daukanto gatvių ir Skulptūrų parko detaliojo plano, patvirtinto Klaipėdos miesto tarybos 2000 m. lapkričio 30 d. sprendimu Nr. 173 „Dėl teritorijos tarp Liepų, K. Donelaičio, S. Daukanto gatvių ir Skulptūrų parko detaliojo plano patvirtinimo“, korektūrą suplanuotos teritorijos dalyje – žemės sklypui koreguojamame detalijame plane pažymėtam Nr. 15.

2. <sup>o</sup> N u s t a t a u · korektūros rengimo tikslus – detalizuojant bendrojo plano sprendinius pakeisti žemės sklypo naudojimo būdą bei nustatyti papildomus teritorijos naudojimo reglamento reikalavimus, neprieštaraujančius įstatymų ir kitų teisės aktų reikalavimams bei Teritorijų planavimo įstatymo 4 straipsnio 4 dalyje nurodytų teritorijų planavimo dokumentų sprendiniams.


Šis įsakymas gali būti skundžiamas Lietuvos administracinių ginčų komisijos Klaipėdos apygardos skyriui (H. Manto g. 37, 92236 Klaipėda) arba Regionų apygardos administraciniam teismui, skundą (prašymą) paduodant bet kuriuose šio teismo rūmuose, per vieną mėnesį nuo šio įsakymo paskelbimo dienos.


Savivaldybės administracijos direktorius

Gintaras Neniškis


# Teritorijos tarp Liepų, K. Donelaičio, S. Daukanto gatvių ir Skulptūrų parko detaliojo plano korektūra suplanuotos teritorijos dalyje – žemės sklypui koreguojamame detaliajame plane pažymėtam Nr. 15

**28** KOVAS, 2022

Klaipėdos miesto savivaldybės administracijos direktoriaus 2022 m. kovo 25 d. įsakymo Nr. AD1-391  „Dėl vietovės lygmens teritorijų planavimo dokumento korektūros rengimo ir planavimo tikslų“ elektroninio dokumento nuorašas;

Klaipėdos miesto savivaldybės administracijos direktoriaus 2022 m. balandžio 11 d. įsakymo Nr. AD1-470  „Dėl planavimo darbų programos patvirtinimo“ elektroninio dokumento nuorašas;

### 3 PRIEDAS



VALSTYBINĖ TERITORIJŲ  
PLANAVIMO IR STATYBOS  
INSPEKCIJA

Dokumento kortelė

Peržiūros režimas [Koreguoti/taisyti dokumentą](#)

TPD Nr. [K-VT-21-22-255](#)

Dokumento tipas **Sprendimas dėl TPD koregavimo**

TPD pavadinimas (redaguojamas) **Teritorijos tarp Liepų, K. Donelaičio, S. Daukanto gatvių ir Skulptūrų parko miesto tarybos 2000 m. lapkričio 30 d. sprendimu Nr. 173 „Dėl teritorijos ir Skulptūrų parko detaliojo plano patvirtinimo“, korektūra suplanuoto detaliojo plano pažymėtam Nr. 15**

Planavimo lygmuo **Vietovės**

Koreguojamo/keičiamo TPD Nr. **T00029019**

Koreguojama teritorija **Suplanuotos teritorijos dalyje**

Pateikimo data **2022-03-28 10:17**

TPDRIS registracijos Nr. **REG217255**

Planavimo porūšis **Detalusis planas**

Dokumento Nr. **AD1-391**

Statusas **Galiojantis**

Dokumento data **2022-03-25**

TPD rengimo pradžios data **Sutampa su dok-o data**

Valstybei svarbus projektas **Ne**

Planuojama teritorija [Žemėlapis](#)

Planavimo informacija | Planuojama teritorija | Dokumentas | El. parašai | Dokumento istorija

Teikiama sprendimo PDF byla

Tipas **Teikiamas dokumentas**

Bylos

Bylos pavadinimas **Tikslų įsakymas.pdf** [Parsisiųsti](#) [Peržiūrėti](#)

Pridedami dokumentai

Tipas **Kita**

Bylos

Bylos pavadinimas **Informavimas apie tikslus.pdf** [Parsisiųsti](#) [Peržiūrėti](#)

Teritorijos brėžinys (įvesti mygtuku "Žemėlapis")


Tipas **Brėžinys (sugeneruotas GIS aplinkoje)**

Bylos

Bylos pavadinimas **generuotasBrezinys.pdf** [Parsisiųsti](#) [Peržiūrėti](#)

# Teritorijos tarp Liepų, K. Donelaičio, S. Daukanto gatvių ir Skulptūrų parko detaliojo plano korektūra suplanuotos teritorijos dalyje – žemės sklypui koreguojamame detaliajame plane pažymėtam Nr. 15

**12** BALANDIS, 2022

Klaipėdos miesto savivaldybės administracijos direktoriaus 2022 m. balandžio 11 d. įsakymo Nr. AD1-470  „Dėl planavimo darbų programos patvirtinimo“ elektroninio dokumento nuorašas;

## 5 PRIEDAS

Susiję TP procesai>>TPD kortelė>>Dokumento kortelė

### Peržiūros režimas

TPD Nr. [K-VT-21-22-255](#)

Dokumento tipas **Planavimo darbų programa**

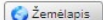
TPD pavadinimas **Teritorijos tarp Liepų, K. Donelaičio, S. Daukanto gatvių ir Skulptūrų parko detaliojo plano, patvirtinto Klaipėdos miesto tarybos 2000 m. lapkričio 30 d. sprendimu Nr. 173 „Dėl teritorijos tarp Liepų, K. Donelaičio, S. Daukanto gatvių ir Skulptūrų parko detaliojo plano patvirtinimo“, korektūra suplanuotos teritorijos dalyje – žemės sklypui koreguojamame detalijame plane pažymėtam Nr. 15**

Pateikimo data **2022-04-12 08:36**

Dokumento registracijos numeris **REG219407**

Statusas **Galiojantis**

Strateginio poveikio aplinkai vertinimas (SPAV) **Neatliekamas**

Planuojama teritorija 

**Dokumentas**

El. parašai

Dokumento istorija

Teikiamos darbų programos PDF byla

Tipas **Teikiamas dokumentas**

Bylos

Bylos pavadinimas **Planavimo darbų programa.pdf**

[Parsisiūsti](#)

[Peržiūrėti](#)

Pridedami dokumentai

Nėra duomenų

# Pradedama rengti teritorijos tarp Liepų, K. Donelaičio, S. Daukanto gatvių ir Skulptūrų parko detaliojo plano korektūra suplanuotos teritorijos dalyje – žemės sklypui, koreguojamame detalajame plane pažymėtam Nr. 15

**27** SPALIS, 2022

Informuojame, kad pradedama rengti teritorijos tarp Liepų, K. Donelaičio, S. Daukanto gatvių ir Skulptūrų parko detaliojo plano, patvirtinto Klaipėdos miesto tarybos 2000 m. lapkričio 30 d. sprendimu Nr. 173 „Dėl teritorijos tarp Liepų, K. Donelaičio, S. Daukanto gatvių ir Skulptūrų parko detaliojo plano patvirtinimo“, korektūra suplanuotos teritorijos dalyje – žemės sklypui, koreguojamame detalajame plane pažymėtam Nr. 15.

**Planavimo pagrindas:** Klaipėdos miesto savivaldybės administracijos direktoriaus 2022 m. kovo 25 d. įsakymas Nr. AD1-391 „Dėl vietovės lygmens teritorijų planavimo dokumento korektūros rengimo ir planavimo tikslų“.

**Planuojamos teritorijos adresas:** Žemės sklypas K. Donelaičio g. 6B, Klaipėdoje. Planuojamas plotas – apie 0.1371 ha.

**Teritorijų planavimo rūšis ir lygmuo:** kompleksinio teritorijų planavimo dokumentas, vietovės lygmens.


**Planavimo organizatorius:** Klaipėdos miesto savivaldybės administracijos direktorius, Klaipėda, Liepų g. 11, LT 91502, tel. (8 46) 398024, el. p. [planavimas@klaipeda.lt](mailto:planavimas@klaipeda.lt), interneto tinklalapis [www.klaipeda.lt](http://www.klaipeda.lt).

**Koreguojamo detaliojo plano rengėjas:** UAB „Klaipėdos projektas“, Kepėjų g. 11A, LT-91243 Klaipėda, tel. (+370) 650 26356, el. p. [ramargarita@gmail.com](mailto:ramargarita@gmail.com) Projekto vadovas M. Ramanauskienė, atestato Nr. A 702, NKPA specialisto atestatas Nr. 0538.

**Planavimo darbų programa** patvirtinta 2022 m. balandžio 11 d. įsakymu Nr. AD1-470 „Dėl planavimo darbų programos patvirtinimo“.

**Planavimo tikslai:** Detalizuojant bendrojo plano sprendinius pakeisti žemės sklypo naudojimo būdą bei nustatyti papildomus teritorijos naudojimo reglamento reikalavimus, neprieštaraujančius įstatymų ir kitų teisės aktų reikalavimams bei Teritorijų planavimo įstatymo 4 straipsnio 4 dalyje nurodytų teritorijų planavimo dokumentų sprendiniams.

**Planavimo uždaviniai:** Nustatyti teritorijos naudojimo privalomuosius reikalavimus; numatyti pėsčiųjų, dviračių ryšių sistemą, kitas susisiekimo komunikacijas ir joms funkcionuoti reikalingų servitutų poreikį; pririnkus, nurodyti



2022-10-27 14:24

Pradedama rengti teritorijos tarp Liepų, K. Donelaičio, S. Daukanto gatvių ir Skulptūrų parko detaliojo plano korektūra suplan...

nustatytas ir (ar) nustatyti konkrečias Specialiųjų žemės naudojimo sąlygų įstatyme nurodytas teritorijas, kuriose taikomos specialiosios žemės naudojimo sąlygos.

**Papildomi planavimo uždaviniai:** nenustatomi.

**Strateginis pasekmių aplinkai vertinimas (SPAV):** neatliekamas

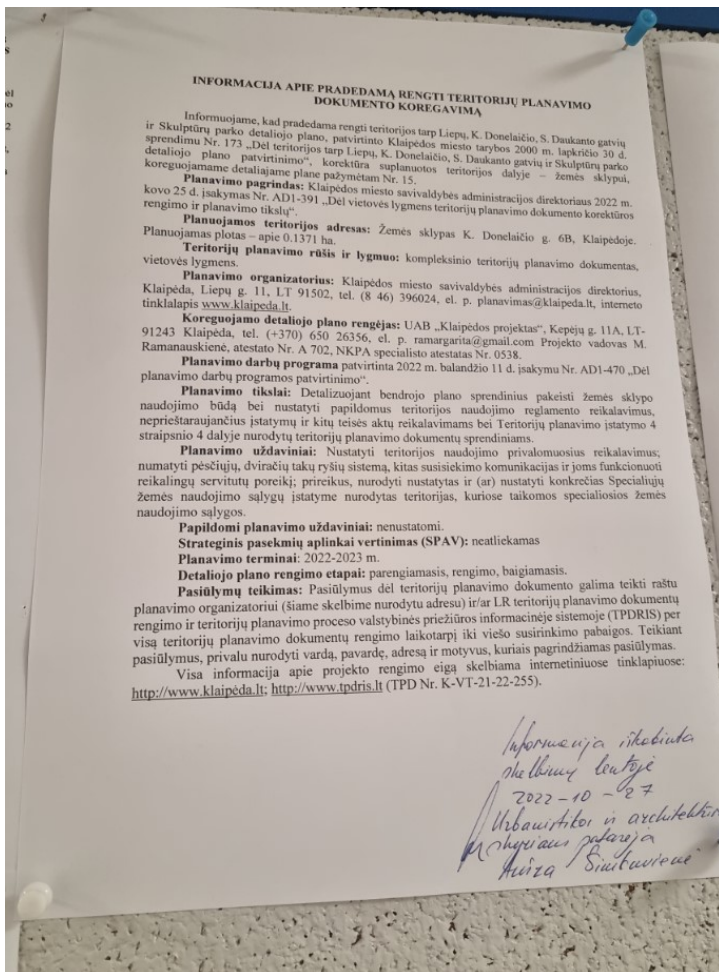

**Planavimo terminai:** 2022-2023 m.

**Detaliojo plano rengimo etapai:** parengiamasis, rengimo, baigiamasis.

**Pasiūlymų teikimas:** Pasiūlymus dėl teritorijų planavimo dokumento galima teikti raštu planavimo organizatoriui (šiam skelbime nurodytu adresu) ir/ar LR teritorijų planavimo dokumentų rengimo ir teritorijų planavimo proceso valstybinės priežiūros informacinėje sistemoje (TPDRIS) per visą teritorijų planavimo dokumentų rengimo laikotarpį iki viešo susirinkimo pabaigos. Teikiant pasiūlymus, privalu nurodyti vardą, pavardę, adresą ir motyvus, kuriais pagrindžiamas pasiūlymas.

Visa informacija apie projekto rengimo eigą skelbiama internetiniuose tinklapiuose: <http://www.klaipeda.lt>; <http://www.tpdri.lt> (TPD Nr. K-VT-21-22-255).

# 7 PRIEDAS





**KLAIPĖDOS MIESTO SAVIVALDYBĖS  
ADMINISTRACIJA**

Nacionalinei žemės tarnybai prie Žemės ūkio  
ministerijos

Nr. .

Klaipėdos miesto savivaldybės tautinių  
kultūrų centrui

AB „Klaipėdos vanduo“

Klaipėdos lopšeliui - darželiui "Svirpliukas"

**DĖL PRADEDAMO RENGTI TERITORIJŲ PLANAVIMO DOKUMENTO  
KOREGAVIMO**

Informuojame, kad pradedama rengti teritorijos tarp Liepų, K. Donelaičio, S. Daukanto gatvių ir Skulptūrų parko detaliojo plano, patvirtinto Klaipėdos miesto tarybos 2000 m. lapkričio 30 d. sprendimu Nr. 173 „Dėl teritorijos tarp Liepų, K. Donelaičio, S. Daukanto gatvių ir Skulptūrų parko detaliojo plano patvirtinimo“, korektūra suplanuotos teritorijos dalyje – žemės sklypai, koreguojamame detaliojame plane pažymėtam Nr. 15.

**Planavimo pagrindas:** Klaipėdos miesto savivaldybės administracijos direktoriaus 2022 m. kovo 25 d. įsakymas Nr. AD1-391 „Dėl vietovės lygmens teritorijų planavimo dokumento korektūros rengimo ir planavimo tikslų“.

**Planuojamos teritorijos adresas:** Žemės sklypas K. Donelaičio g. 6B, Klaipėdoje. Planuojamas plotas – apie 0.1371 ha.

**Teritorijų planavimo rūšis ir lygmuo:** kompleksinio teritorijų planavimo dokumentas, vietovės lygmens.

**Planavimo organizatorius:** Klaipėdos miesto savivaldybės administracijos direktorius, Klaipėda, Liepų g. 11, LT 91502, tel. (8 46) 396024, el. p. planavimas@klaipeda.lt, interneto tinklalapis [www.klaipeda.lt](http://www.klaipeda.lt).

**Koreguojamo detaliojo plano rengėjas:** UAB „Klaipėdos projektas“, Kepėjų g. 11A, LT-91243 Klaipėda, tel. (+370) 650 26356, el. p. ramargarita@gmail.com Projekto vadovas M. Ramanauskienė, atestato Nr. A 702, NKPA specialisto atestatas Nr. 0538.

**Planavimo darbų programa** patvirtinta 2022 m. balandžio 11 d. įsakymu Nr. AD1-470 „Dėl planavimo darbų programos patvirtinimo“.

**Planavimo tikslai:** Detalizuojant bendrojo plano sprendinius pakeisti žemės sklypo naudojimo būdą bei nustatyti papildomus teritorijos naudojimo reglamento reikalavimus, neprieštaraujančius įstatymų ir kitų teisės aktų reikalavimams bei Teritorijų planavimo įstatymo 4 straipsnio 4 dalyje nurodytų teritorijų planavimo dokumentų sprendiniams.

**Planavimo uždaviniai:** Nustatyti teritorijos naudojimo privalomuosius reikalavimus; numatyti pėsčiųjų, dviračių takų ryšių sistemą, kitas susisiekimo komunikacijas ir joms funkcionuoti reikalingų servitutų poreikį; prireikus, nurodyti nustatytas ir (ar) nustatyti konkrečias

Specialiųjų žemės naudojimo sąlygų įstatyme nurodytas teritorijas, kuriose taikomos specialiosios žemės naudojimo sąlygos.

**Papildomi planavimo uždaviniai:** nenustatomi.

**Strateginis pasekmių aplinkai vertinimas (SPAV):** neatliekamas

**Planavimo terminai:** 2022-2023 m.

**Detaliojo plano rengimo etapai:** parengiamasis, rengimo, baigiamasis.

**Pasiūlymų teikimas:** Pasiūlymus dėl teritorijų planavimo dokumento galima teikti raštu planavimo organizatoriui (šiam skelbime nurodytu adresu) ir/ar LR teritorijų planavimo dokumentų rengimo ir teritorijų planavimo proceso valstybinės priežiūros informacinėje sistemoje (TPDRIS) per visą teritorijų planavimo dokumentų rengimo laikotarpį iki viešo susirinkimo pabaigos. Teikiant pasiūlymus, privalu nurodyti vardą, pavardę, adresą ir motyvus, kuriais pagrindžiamas pasiūlymas.

Visa informacija apie projekto rengimo eigą skelbiama internetiniuose tinklapiuose: <http://www.klaipeda.lt>; <http://www.tpdris.lt> (TPD Nr. K-VT-21-22-255)

Savivaldybės administracijos direktorius

Gintaras Neniškis

DETALŪS METADUOMENYS	
Dokumento sudarytojas (-ai)	Klaipėdos miesto savivaldybė 188710823, Liepų g. 11, LT-91502, Klaipėda
Dokumento pavadinimas (antraštė)	DĖL PRADEDAMO RENGTI TERITORIJŲ PLANAVIMO DOKUMENTO KOREGAVIMO
Dokumento registracijos data ir numeris	2022-10-28 Nr. (4.39E)-R2-2663
Dokumento gavimo data ir dokumento gavimo registracijos numeris	–
Dokumento specifikacijos identifikavimo žymuo	ADOC-VI.0
Parašo paskirtis	Pasirašymas
Parašą sukūrusio asmens vardas, pavardė ir pareigos	Gintaras Neniškis, Savivaldybės administracijos direktorius, SAVIVALDYBĖS ADMINISTRACIJOS DIREKTORIUS
Sertifikatas išduotas	GINTARAS NENIŠKIS, Klaipėdos miesto savivaldybės administracija LT
Parašo sukūrimo data ir laikas	2022-10-28 11:52:47 (GMT+03:00)
Parašo formatas	XAdES-T
Laiko žymoje nurodytas laikas	2022-10-28 11:51:33 (GMT+03:00)
Informacija apie sertifikavimo paslaugų teikėją	ADIC CA-B, Asmens dokumentų israsymo centras prie LR VRM LT
Sertifikato galiojimo laikas	2022-05-24 09:43:00 – 2025-05-23 09:43:00
Informacija apie būdus, naudotus metaduomenų vientisumui užtikrinti	"Registravimas" paskirties metaduomenų vientisumas užtikrintas naudojant "RCSC IssuingCA, VI Registru centras - i.k. 124110246 LT" išduotą sertifikatą "Dokumentų valdymo sistema Avily, Klaipėdos miesto savivaldybės administracija, i.k. 188710823 LT", sertifikatas galioja nuo 2021-12-20 12:35:17 iki 2024-12-19 12:35:17
Pagrindinio dokumento priedų skaičius	–
Pagrindinio dokumento priedamų dokumentų skaičius	–
Priedamo dokumento sudarytojas (-ai)	–
Priedamo dokumento pavadinimas (antraštė)	–
Priedamo dokumento registracijos data ir numeris	–
Programinės įrangos, kuria naudojantis sudarytas elektroninis dokumentas, pavadinimas	Dokumentų valdymo sistema Avily, versija 3.5.59
Informacija apie elektroninio dokumento ir elektroninio (-ių) parašo (-ų) tikrinimą (tikrinimo data)	Atitinka specifikacijos keliamus reikalavimus. Visi dokumente esantys elektroniniai parašai galioja (2022-10-28 12:01:00)
Paieškos nuoroda	–
Paspildomi metaduomenys	Nuorašą suformavo 2022-10-28 12:01:01 Dokumentų valdymo sistema Avily

## E. pristatymo išsiųstų žinučių būsenos

2022-10-28 12:02:01

elektroninis  popierinis  priedai

### ⬇ DĖL PRADEDAMO RENGTI TERITORIJŲ PLANAVIMO DOKUMENTO KOREGAVIMO

Raštas

Gavėjas: Akcinė bendrovė "KLAIPĖDOS VANDUO", 140089260 

Elektroninis variantas



Gavėjas: Nacionalinė žemės tarnyba prie Žemės ūkio ministerijos, 188704927 

Elektroninis variantas



Gavėjas: Klaipėdos lopšelis-darželis "Svirpliuks", 190427743 

Elektroninis variantas



Gavėjas: Klaipėdos miesto savivaldybės tautinių kultūrų centras, 301732764 

Elektroninis variantas



2022-10-27\_I\_informacija\_gretimybems\_Donelaičio6B\_esistema.adoc (application/vnd.it.archyvai.adoc-2008, 113164)



## KLAIPĖDOS MIESTO SAVIVALDYBĖS ADMINISTRACIJA

Pagal pridėdamą sąrašą

2022 10 31

Nr. 14, 391-R2-2681

### DĖL PRADEDAMO RENGTI TERITORIJŲ PLANAVIMO DOKUMENTO KOREGAVIMO

Informuojame, kad pradedama rengti teritorijos tarp Liepų, K. Donelaičio, S. Daukanto gatvių ir Skulptūrų parko detaliojo plano, patvirtinto Klaipėdos miesto tarybos 2000 m. lapkričio 30 d. sprendimu Nr. 173 „Dėl teritorijos tarp Liepų, K. Donelaičio, S. Daukanto gatvių ir Skulptūrų parko detaliojo plano patvirtinimo“, korektūra suplanuotos teritorijos dalyje – žemės sklypui, koreguojamame detalijame plane pažymėtam Nr. 15.

**Planavimo pagrindas:** Klaipėdos miesto savivaldybės administracijos direktoriaus 2022 m. kovo 25 d. įsakymas Nr. AD1-391 „Dėl vietovės lygmens teritorijų planavimo dokumento korektūros rengimo ir planavimo tikslų“.

**Planuojamos teritorijos adresas:** Žemės sklypas K. Donelaičio g. 6B, Klaipėdoje. Planuojamas plotas – apie 0.1371 ha.

**Teritorijų planavimo rūšis ir lygmuo:** kompleksinio teritorijų planavimo dokumentas, vietovės lygmens.

**Planavimo organizatorius:** Klaipėdos miesto savivaldybės administracijos direktorius, Klaipėda, Liepų g. 11, LT 91502, tel. (8 46) 396024, el. p. planavimas@klaipeda.lt, interneto tinklalapis [www.klaipeda.lt](http://www.klaipeda.lt).

**Koreguojamo detaliojo plano rengėjas:** UAB „Klaipėdos projektas“, Kepėjų g. 11A, LT-91243 Klaipėda, tel. (+370) 650 26356, el. p. ramargarita@gmail.com Projekto vadovas M. Ramanauskienė, atestato Nr. A 702, NKPA specialisto atestatas Nr. 0538.

**Planavimo darbų programa** patvirtinta 2022 m. balandžio 11 d. įsakymu Nr. AD1-470 „Dėl planavimo darbų programos patvirtinimo“.

**Planavimo tikslai:** Detalizuojant bendrojo plano sprendinius pakeisti žemės sklypo naudojimo būdą bei nustatyti papildomus teritorijos naudojimo reglamento reikalavimus, neprieštaraujančius įstatymų ir kitų teisės aktų reikalavimams bei Teritorijų planavimo įstatymo 4 straipsnio 4 dalyje nurodytų teritorijų planavimo dokumentų sprendiniams.

**Planavimo uždaviniai:** Nustatyti teritorijos naudojimo privalomuosius reikalavimus; numatyti pėsčiųjų, dviračių takų ryšių sistemą, kitas susisiekimo komunikacijas ir joms funkcionuoti reikalingų servitutų poreikį; prireikus, nurodyti nustatytas ir (ar) nustatyti konkrečias Specialiųjų žemės naudojimo sąlygų įstatyme nurodytas teritorijas, kuriose taikomos specialiosios žemės naudojimo sąlygos.

**Papildomi planavimo uždaviniai:** nenustatomi.

**Strateginis pasekmių aplinkai vertinimas (SPAV):** neatliekamas

**Planavimo terminai:** 2022-2023 m.

**Detaliojo plano rengimo etapai:** parengiamasis, rengimo, baigiamasis.

**Pasiūlymų teikimas:** Pasiūlymus dėl teritorijų planavimo dokumento galima teikti raštu planavimo organizatoriui (šiam skelbime nurodytu adresu) ir/ar LR teritorijų planavimo dokumentų rengimo ir teritorijų planavimo proceso valstybinės priežiūros informacinėje sistemoje (TPDRIS) per

visą teritorijų planavimo dokumentų rengimo laikotarpį iki viešo susirinkimo pabaigos. Teikiant pasiūlymus, privalu nurodyti vardą, pavardę, adresą ir motyvus, kuriais pagrindžiamas pasiūlymas.

Visa informacija apie projekto rengimo eigą skelbiama internetiniuose tinklapiuose: <http://www.klaipeda.lt>; <http://www.tpdriis.lt> (TPD Nr. K-VT-21-22-255).

Savivaldybės administracijos direktorius



Gintaras Neniškis



Aušra Šimkuviene, tel. (8 46) 39 32 27, el. p. [ausra.simkuviene@klaipeda.lt](mailto:ausra.simkuviene@klaipeda.lt)

Teritorijos Liepų, K.Donelaičio, S.Daukanto gatvių ir Skulptūrų parko detaliojo plano,  
korektūra suplanuotos teritorijos dalyje - žemės sklypai K.Donelaičio g. 6B  
Planuojamos teritorijos ir kaimyninių žemės sklypų naudotojų sąrašas  
(informavimui dėl detaliojo plano koregavimo rengimo)

**KORESPONDENCIJOS SĄRAŠAS**

Eil. Nr.	Gavėjo vardas, pavardė ar pavadinimas	Gavėjo adresas
1	UAB „Forteksos transportas“	Kareivinių g. 2-2, 92251, Klaipėda
2	Klaipėdos miesto savivaldybė	Liepų g. 11, 91502, Klaipėda



**ATASKAITA UŽ SUTEIKTAS PASLAUGAS**

2022.11.07 - 2022.11.07

Klaipėdos miesto savivaldybės administracija

Sutarties Nr. 2020-00457

Liepų g. 11 Klaipėda

Įmonės kodas 188710823

PVM mokėtojo kodas

Nr.	Siuntos numeris	Priėmimo data	Faktinis dydis/svoris, kg	Gavėjas	Gavėjo adresas	Būsena	Pristatymo data
1	RS230326077LT	2022-11-09	0.011	UAB "Forteksos transportas"	Kareivinių g. 2-2 92251 Klaipėdos	Perduota įteikimui	
2	RS230326085LT	2022-11-09	0.011	Klaipėdos miesto savivaldybės administracija	Liepų g. 11 92138 Klaipėdos	Pristatyta	2022-11-11

**Nuoširdžiai užjaučiame**  
**Rasą KARANAUSKAITĘ**  
ir jos artimuosius  
dėl mylimo tėvelio mirties.  
**Dienraščio "Vakarų ekspresas"**  
**kolektyvas**

Mirus Klaipėdos jūrininkų  
ligoninės gydytojai  
Vilijai Jakumaitei,  
nuoširdžiai užjaučiame  
jos šeimą, artimuosius ir visus,  
kam šis žmogus buvo brangus.  
**Telydi jus paguoda**  
**ir dvasios stiprybė.**  
**Klaipėdos jūrininkų**  
**ligoninės vadovybė**

**PARDUODA**

**Ivairios prekės**

Akmens anglis (plauta, sijota). Anglies  
granulės (sijotos). Durtelių briketai. Pristatome.  
Kuro sandėlys, tel. 8 612 37 686.

Ažuolo-uosio briketai, A1 klasės granulės,  
anglis, durtelių briketai. Nemokamas pristatymas!  
Tel. 8684 65887.

Pigiai skaldytas, raštas beržo, kietmedžio  
ir kt. lapuočių malkas, pjūvenų briketus,  
granules. Atveža. Tel. 8 612 60 467.

Skaldytas beržo, juodalksnio ir kt. malkas.  
Atvežu ir mažais kiekiais. Tel. 8 618 85 505.

**PERKA**

**Nekilnojamas turtas**

MSK „Privati girininkija“: perka mišką,  
žemę, sodybas, rengiame miškotvarkos  
projektus, konsultuojame miškų savininkus.  
Tel. 8 620 87 788.

9 tonų vikšrinio ekskavatoriaus nuoma  
(polių grėžimas, tranšėjų kasimas, CFA po-  
liai). Savivarčio su greiferiu paslaugos (pats  
pasikrauna). Tel. 8 677 70 395.

**Transporto pasiaugos**

Atvežame įvairiais kiekiais smėlį, žvyrą,  
skaladą, juodžemį. Tel. 8 608 37 809.

Mini krautuvo Bobcat nuoma, su priedais:  
betono maišyklė, hidraulinis kėlis, grąžtas.  
Pilame pamatus. Tel. 8 608 37 809.

**INFORMACIJA**

**INFORMACIJA APIE PRADEDAMĄ RENGTI**  
**TERRITORIJŲ PLANAVIMO DOKUMENTO**  
**KOREGAVIMĄ.** Informuojame, kad pradedama  
rengti teritorijos tarp Liepų, K. Donelaičio, S.  
Daukanto gatvių ir Skulptūrų parko detaliojo  
plano, patvirtinto Klaipėdos miesto tarybos  
2000 m. lapkričio 30 d. sprendimu Nr. 173  
„Dėl teritorijos tarp Liepų, K. Donelaičio, S.  
Daukanto gatvių ir Skulptūrų parko detaliojo  
plano patvirtinimo“, korektūra suplanuotos  
teritorijos dalyje – žemės sklypai, koreguo-  
jamam detaliojo plane pažymėtam Nr.  
15. Planavimo pagrindas: Klaipėdos miesto  
savivaldybės administracijos direktoriaus  
2022 m. kovo 25 d. įsakymas Nr. AD1-391 „Dėl  
vietovės lygmens teritorijų planavimo doku-  
mento korektūros rengimo ir planavimo tikslų“.  
Planuojamos teritorijos adresas: žemės sklypas  
K. Donelaičio g. 6B, Klaipėdoje. Planuojamas  
plotas – apie 0.1371 ha. Teritorijų planavimo  
rūšis ir lygmuo: kompleksinio teritorijų planavi-  
mo dokumentas, vietovės lygmens. Planavimo  
organizatorius: Klaipėdos miesto savivaldybės  
administracijos direktorius, Klaipėda, Liepų  
g. 11, LT 91502, tel. (8 46) 396 024, el. p.  
planavimas@klaipeda.lt, interneto tinklalapis  
www.klaipeda.lt. Koreguojamo detaliojo plano  
rengėjas: UAB „Klaipėdos projektas“, Kepėjų g.  
11A, LT-91243 Klaipėda, tel. (+370) 650 26  
356, el. p. ramargarita@gmail.com Projekto  
vadovas: M. Ramanauskienė, atestato Nr. A 702,  
NKPA specialisto atestatas Nr. 0538. Planavimo  
darbų programa patvirtinta 2022 m. balandžio

11 d. įsakymu Nr. AD1-470 „Dėl planavimo  
darbų programos patvirtinimo“. Planavimo  
tikslai: Detalizuojant bendrojo plano spren-  
dinius pateikti žemės sklypo naudojimo būdą  
bei nustatyti papildomus teritorijos naudojimo  
reglamento reikalavimus, neprieštaraujančius  
įstatymų ir kitų teisės aktų reikalavimams bei  
Teritorijų planavimo įstatymo 4 straipsnio 4 da-  
lyje nurodytų teritorijų planavimo dokumentų  
sprendiniams. Planavimo uždaviniai: Nustatyti  
teritorijos naudojimo privalomojus reika-  
lavimus; numatyti pėsčiųjų, dviračių takų  
ryšių sistemą, kitas susisiekimo komunikacijas  
ir joms funkcionuoti reikalingų servitutų  
poreikį; prireikus, nurodyti nustatytas ir  
(ar) nustatyti konkrečias Specialiųjų žemės  
naudojimo sąlygų įstatyme nurodytas terito-  
rijas, kuriose taikomos specialiosios žemės  
naudojimo sąlygos. Papildomi planavimo  
uždaviniai: nenustatomi. Strateginis pasekmų  
aplinkai vertinimas (SPA): neatliekamas  
Planavimo terminai: 2022-2023 m. Detalio-  
jo plano rengimo etapai: parengiamasis,  
rengimo, baigiamasis. Pasiūlymų teikimas:  
Pasiūlymus dėl teritorijų planavimo doku-  
mento galima teikti raštu planavimo organi-  
zatoriui (šiam skelbime nurodytu adresu) ir/  
ar LR teritorijų planavimo dokumentų rengimo  
ir teritorijų planavimo proceso valstybinės  
priežiūros informacinėje sistemoje (TPDRIS)  
per visą teritorijų planavimo dokumentų  
rengimo laikotarpį iki viešo susirinkimo pabaigos.  
Teikiant pasiūlymus, privalu nurodyti  
vardą, pavardę, adresą ir motyvus, kuriais  
pagrindžiamas pasiūlymas. Visa informacija  
apie projekto rengimo eigą skelbiama in-  
ternetiniuose tinklalapiuose: <http://www.klaipeda.lt>; <http://www.tpdri.lt> (TPD Nr. K-VT-21-22-255).

**MASAŽAI**

35 m. švelni, simpatiška blondinė atlieka  
erotinį masažą. Tel. 8 647 49 932.

Masažas vlsiemis! Klasiškinis, atpalaiduojantis  
suteiks teigiamos energijos, geros savijautos.  
Tel. 8 679 50 051.

**NEPLANUOTAS PASIMATYMAS** KOMEDIJA

Andrius Biulobaszkis / Vitalija Mockevičiūtė / Ramūnas Šimukauskas / Donatas Šimukauskas

**AKTORIŲ**  
Tėvyne

**LAPKRIČIO 19 D. 18 VAL.**  
**KLAIPĖDOS KONCERTŲ SALĖ**

bilietai

**MEDICINA**

Estetinis, higieninis pedikiūras,  
probleminių pėdų priežiūra. Grybelio  
pažeistų, deformuotų nagų korekcija,  
atstatymas. Medicinos centras „Lorna“.  
Naujojo uosto 14. Tel. +370 611 55 604.

LAZERIS KIEKVIENAM gydytis savarankiškai  
sąnarius, nugarą, raumenis, kaulų lūžius,  
žaidžas ir nereikės vaistų. Plačiau [www.laz.lt](http://www.laz.lt),  
8 615 36 522. Vilniaus Lazerinės  
technologijos centras.

**SIŪLO DARBĄ**

Reikalingi medienos apdirbimo  
staklių operatoriai, karkasų  
surinkėjai, pagalbiniai darbuo-  
tojai. Apmokėtieji. Darbas:  
8-17 val., I-V. Atlygis 800-1400  
eur į rankas. Darbo vieta Švepeliai,  
Klaipėdos raj. Tel. +37060806961

# Parengti teritorijos tarp Liepų, K. Donelaičio, S. Daukanto gatvių ir Skulptūrų parko detaliojo plano korektūros suplanuotos teritorijos dalyje – žemės sklypui, koreguojamame detalajame plane pažymėtam Nr. 15 - sprendiniai

**13** KOVAS, 2023

Informuojame apie rengiamą teritorijos tarp Liepų, K. Donelaičio, S. Daukanto gatvių ir Skulptūrų parko detaliojo plano, patvirtinto Klaipėdos miesto tarybos 2000 m. lapkričio 30 d. sprendimu Nr. 173 „Dėl teritorijos tarp Liepų, K. Donelaičio, S. Daukanto gatvių ir Skulptūrų parko detaliojo plano patvirtinimo“, korektūrą suplanuotos teritorijos dalyje – žemės sklypui, koreguojamame detalajame plane pažymėtam Nr. 15 (toliau – Detalusis planas) bei viešai svarstyti teikiamus parengtus Detaliojo plano sprendinius.

**Piñāvīmō pāgrndas:** Klaipėdos miesto savivaldybės administracijos direktoriaus 2022 m. kovo 25 d. įsakymas Nr. AD1-391 „Dėl vietovės lygmens teritorijų planavimo dokumento korektūros rengimo ir planavimo tikslų“.

**Planavimo organizatorius:** Klaipėdos miesto savivaldybės administracijos direktorius, Klaipėda, Liepų g. 11, LT 91502, el. (8 46) 396024, el. p. planavimas@klaipeda.lt, interneto tinklalapis [www.klaipeda.lt](http://www.klaipeda.lt).

**Detaliojo plano rengėjas:** UAB „Klaipėdos projektas“, Kepėjų g. 11A, LT-91243 Klaipėda, tel. (+370) 650 26356, el. p. ramargarita@gmail.com Projekto vadovas M. Ramanauskienė, atestato Nr. A 702, NKPA specialisto atestatas Nr. 0538.

**Teritorijų planavimo rūšis ir lygmuo:** kompleksinio teritorijų planavimo dokumentas, vietovės lygmens.

**Planavimo tikslai:** Detalizuojant bendrojo plano sprendinius pakeisti žemės sklypo naudojimo būdą bei nustatyti papildomus teritorijos naudojimo reglamento reikalavimus, neprieštaraujančius įstatymų ir kitų teisės aktų reikalavimams bei Teritorijų planavimo įstatymo 4 straipsnio 4 dalyje nurodytų teritorijų planavimo dokumentų sprendiniams.

**Planavimo uždaviniai:** Nustatyti teritorijos naudojimo privalomuosius reikalavimus; numatyti pėsčiųjų, dviračių takų ryšių sistemą, kitas susisiekimo komunikacijas ir joms funkcionuoti reikalingų servitutų poreikį; prireikus, nurodyti nustatytas ir (ar) nustatyti konkrečias Specialiųjų žemės naudojimo sąlygų įstatyme nurodytas teritorijas, kuriose taikomos specialiosios žemės naudojimo sąlygos.

2023-02-28 raštu Nr. (21.107)-UA2-43 Klaipėdos miesto savivaldybės administracijos Urbanistikos ir architektū  
skyriaus vedėjas, savivaldybės vyriausiasis architektas bei 2023-03-06 raštu Nr. (4.39E)-R2-597 Klaipėdos mie  
savivaldybės administracijos direktorius pritarė Detaliojo plano sprendinių konkretizavimo stadijos sprendiniam

Planavimo - Sąlygos

**Susipažinimo su parengtu planavimo dokumentu tvarka.**

Su parengtais detaliojo plano keitimo sprendiniais visuomenė gali susipažinti bendrąja tvarka nuo **2023 m. kovo 21 d. iki 2023 balandžio 3 d. imtinai:**

Planavimo organizatoriaus - Klaipėdos miesto savivaldybės administracijos patalpose, (Liepų g. 11, LT-91502, Klaipėda) darbo dienomis nuo 8:00 iki 17:00 (penktadienį iki 15:45) (kontaktinis asmuo Aušra Šimkuvienė 8 46 39 32 27) ir internetiniame puslapyje [www.klaipeda.lt](http://www.klaipeda.lt).

LR teritorijų planavimo dokumentų rengimo ir teritorijų planavimo proceso valstybinės priežiūros informacinėje sistemoje ([www.tpdris.lt](http://www.tpdris.lt), TPD Nr. K-VT-21-22-255);

**Vieša sprendinių ekspozicija vyks nuo 2023 m. kovo 21 d. iki 2023 m. balandžio 3 d. imtinai darbo dienomis nuo 8:00 iki 17:00 val.** Klaipėdos miesto savivaldybės pastato (adresu: Liepų g. 11, Klaipėda) I a. tambūro skelbimų lentoje, su sprendinių aiškinamojo rašto dokumentacija minėtu laikotarpiu bus galima susipažinti ten pat.

**Viešas svarstymas įvyks 2023 m. balandžio 4 d. 12:00 val.** Klaipėdos miesto savivaldybės administracijos patalpose (adresu: Liepų g. 11, Klaipėda), didžiąjame pasitarimų kambaryje (II aukštas).

Teisės aktų nustatyta tvarka, nesant kriterijų, Strateginis pasekmių aplinkai vertinimas ir Planuojamos ūkinės poveikio aplinkai vertinimas neatliekamas.

**Pasiūlymų teikimo tvarka** – pasiūlymai dėl teritorijų planavimo dokumento planavimo organizatoriui teikiami raštu Klaipėdos miesto savivaldybės administracijos direktoriui, Liepų g. 11, LT-91502, Klaipėda, el. paštu [planavimas@klaipeda.lt](mailto:planavimas@klaipeda.lt) ir (ar) Lietuvos Respublikos teritorijų planavimo dokumentų rengimo ir teritorijų planavimo proceso valstybinės priežiūros informacinėje sistemoje ([www.tpdris.lt](http://www.tpdris.lt), TPD Nr. K-VT-21-22-255) visą teritorijų planavimo dokumento rengimo laiką iki viešo supažinimo pabaigos. Teikiant pasiūlymus privalu nurodyti pasiūlymą teikiančio asmens ar jo įgalioto asmens vardą, pavardę, gyvenamosios vietos adresą, telefono numerį, elektroninio pašto adresą ir aplinkybes, kuriomis pagrindžiamas pasiūlymas. Pasiūlymus pateikusiems asmenims planavimo organizatorius atsakys raštu arba Lietuvos Respublikos teritorijų planavimo dokumentų rengimo ir teritorijų planavimo proceso valstybinės priežiūros informacinėje sistemoje (TPDRIS), jeigu pasiūlymai buvo pateikti šioje sistemoje.

**Apskundimo tvarka:** planavimo organizatoriaus atsakymas per 10 darbo dienų gali būti apskųstas teritorijų planavimo valstybinę priežiūrą atliekančiai institucijai – Valstybinės teritorijų planavimo ir statybos inspekcijos prie Aplinkos ministerijos Teritorijų planavimo valstybinės priežiūros departamento Pirmajam teritorijų planavimo priežiūros skyriui (L. Sapiegos g. 12, Kaunas).

Planuojamos teritorijos bei jos kaimyninių žemės sklypų valdytojai ir naudotojai, jeigu jų gyvenamoji vieta neatitinka deklaruotos gyvenamosios vietos ar buveinės adreso, prašome pranešti savo adresą detaliojo plano rengėjui.



Detaliojo plano aiškinamasis raštas.



Detaliojo plano sprendinių brėžinys.

# 11 PRIEDAS

**DĖL SUSIPAŽINIMO SU PARENGTAIS TERITORIJŲ PLANAVIMO DOKUMENTO SPRENDIMIAIS**

Informuojame apie rengiamą teritorijos tarp Liepų, K. Donelaičio, S. Daukanto gatvių ir Skulptūrų parko detaliojo plano, patvirtinto Klaipėdos miesto tarybos 2000 m. lapkričio 30 d. sprendimu Nr. 173 „Dėl teritorijos tarp Liepų, K. Donelaičio, S. Daukanto gatvių ir Skulptūrų parko detaliojo plano patvirtinimo“, korektūrą suplanuotos teritorijos dalyje – žemės sklypai, koreguojamame detaliojo plane pažymėtam Nr. 15 (toliau – Detalusis planas) bei viešai svarstyti teikiamus parengtus Detaliojo plano sprendimus.

**Planavimo pagrindas:** Klaipėdos miesto savivaldybės administracijos direktoriaus 2022 m. kovo 25 d. įsakymas Nr. AD1-391 „Dėl vietovės lygmenis teritorijų planavimo dokumento korektūros rengimo ir planavimo tikslų“.

**Planavimo organizatorius:** Klaipėdos miesto savivaldybės administracijos direktorius, Klaipėda, Liepų g. 11, LT 91502, tel. (8 46) 396024, el. p. planavimas@klaipeda.lt, interneto tinklalapis [www.klaipeda.lt](http://www.klaipeda.lt).

**Detaliojo plano rengėjas:** UAB „Klaipėdos projektas“, Kępelų g. 11A, LT-91243 Klaipėda, tel. (+370) 650 26356, el. p. ramargarita@gmail.com Projekto vadovas M. Ramanauskienė, atestato Nr. A 702, NKPA specialisto atestatas Nr. 0538.

**Teritorijų planavimo rūšis ir lygmuo:** kompleksinio teritorijų planavimo dokumentas, vietovės lygmenis.

**Planavimo tikslai:** Detalizuojant bendrojo plano sprendinius pakeisti žemės sklypo naudojimo būdą bei nustatyti papildomus teritorijos naudojimo reglamento reikalavimus, neprieštaraujančius įstatymų ir kitų teisės aktų reikalavimams bei Teritorijų planavimo įstatymo 4 straipsnio 4 dalyje nurodytų teritorijų planavimo dokumentų sprendiniams.

**Planavimo uždaviniai:** Nustatyti teritorijos naudojimo privalomuosius reikalavimus; numatyti pėsčiųjų, dviračių takų ryšių sistemą, kitas susisiekimo komunikacijas ir joms funkcionuoti reikalingų servisutų poreikį; prireikus, nurodyti nustatytas ir (ar) nustatyti konkrečias Specialiųjų žemės naudojimo sąlygų įstatyme nurodytas teritorijas, kuriose taikomos specialiosios žemės naudojimo sąlygos.

2023-02-28 raštu Nr. (21.107)-UA2-43 Klaipėdos miesto savivaldybės administracijos Urbanistikos ir architektūros skyriaus vedėjas, savivaldybės vyriausiasis architektas bei 2023-03-06 raštu Nr. (4.39E)-R2-597 Klaipėdos miesto savivaldybės administracijos direktorius pritarė Detaliojo plano sprendinių konkretizavimo stadijos sprendiniams.

**Susipažinimo su parengtu planavimo dokumentu tvarka.**  
Su parengtais detaliojo plano keitimo sprendimiais visuomenė gali susipažinti bendrąja tvarka nuo 2023 m. kovo 21 d. iki 2023 balandžio 3 d. imtinai:

- Planavimo organizatoriaus – Klaipėdos miesto savivaldybės administracijos patalpose, (Liepų g. 11, LT-91502, Klaipėda) darbo dienomis nuo 8:00 iki 17:00 (penktadienį iki 15:45) (kontaktnis asmuo Aušra Šimkuvienė 8 46 39 32 27) ir internetiniame puslapyje [www.klaipeda.lt](http://www.klaipeda.lt).
- LR teritorijų planavimo dokumentų rengimo ir teritorijų planavimo proceso valstybinės priežiūros informacinėje sistemoje ([www.tpdri.lt](http://www.tpdri.lt), TPD Nr. K-VT-21-22-255);

**Vieša sprendinių ekspozicija vyks nuo 2023 m. kovo 21 d. iki 2023 m. balandžio 3 d. imtinai darbo dienomis nuo 8:00 iki 17:00 val.** Klaipėdos miesto savivaldybės pastato (adresas: Liepų g. 11, Klaipėda) 1 a. tambūro skelbimų lentoje, su sprendinių aiškinamojo rašto dokumentacija minėtu laikotarpiu bus galima susipažinti ten pat.

**Viešas svarstymas įvyks 2023 m. balandžio 4 d. 12:00 val.** Klaipėdos miesto savivaldybės administracijos patalpose (adresas: Liepų g. 11, Klaipėda), didžiajame pastarimų kambaryje (II aukštas). Teisės aktų nustatyta tvarka, nesant kriterijų, Strateginis pasekmių aplinkai vertinimas ir Planuojamos ūkinės poveikio aplinkai vertinimas neatliekamas.

**Pasiūlymų teikimo tvarka** – pasiūlymai dėl teritorijų planavimo dokumento planavimo organizatoriui teikiami raštu Klaipėdos miesto savivaldybės administracijos direktoriui, Liepų g. 11, LT-91502, Klaipėda, el. paštu [planavimas@klaipeda.lt](mailto:planavimas@klaipeda.lt) ir (ar) Lietuvos Respublikos teritorijų planavimo dokumentų rengimo ir teritorijų planavimo proceso valstybinės priežiūros informacinėje sistemoje ([www.tpdri.lt](http://www.tpdri.lt), TPD Nr. K-VT-21-22-255) visą teritorijų planavimo dokumento rengimo laiką iki viešo susipažinimo pabaigos. Teikiant pasiūlymus privalo nurodyti pasiūlymą teikiančio asmens ar jo igalioto asmens vardą, pavardę, gyvenamosios vietos adresą, telefono numerį, elektroninio pašto adresą ir aplinkybes, kuriomis pagrindžiamas pasiūlymas. Pasiūlymus pateikusiems asmenims planavimo organizatorius atsakys raštu arba Lietuvos Respublikos teritorijų planavimo dokumentų rengimo ir teritorijų planavimo proceso valstybinės priežiūros informacinėje sistemoje (TPDRIS), jeigu pasiūlymai buvo pateikti šioje sistemoje.

**Apskurdimo tvarka:** planavimo organizatoriaus atsakymas per 10 darbo dienų gali būti apskustas teritorijų planavimo valstybinę priežiūrą atliekančiai institucijai – Valstybinės teritorijų planavimo ir statybos inspekcijos prie Aplinkos ministerijos Teritorijų planavimo valstybinės priežiūros departamento Pirmajam teritorijų planavimo priežiūros skyriui (L. Sapiegos g. 12, Kaunas).

Planuojamos teritorijos bei jos kaimyninių žemės sklypų valdytojai ir naudotojai, jeigu jų gyvenamoji vieta neatitinka deklaruotos gyvenamosios vietos ar buveinės adreso, prašome pranešti savo adresą detaliojo plano rengėjui.

Visa informacija apie projekto eigą skelbiama Klaipėdos miesto savivaldybės tinklalapyje <https://www.klaipeda.lt/teritorijos-tarp-liepu-k.-donelaicio-s.-daukanto-gatviu-ir-skulpturu-parko-detaliojo-plano-patvirtinto-klaipedos-miesto-tarybos-2000-m-lapkricio-30-d-sprendimu-nr-173-del-teritorijos-tarp-liepu-k.-donelaicio-s.-daukanto-gatviu-ir-skulpturu-parko-detaliojo-plano-patvirtinimo-korektura-suplanuotos-teritorijos-dalyje-zemes-sklypai-koreguojamame-detaliojo-plane-pazymetam-nr-15/10177/>.

2023-03-13  
Tikrinu skelbimų lentoje  
Urbanistikos ir architektūros  
skyriaus patereja  
Aušra Šimkuvienė

## 12 PRIEDAS

Susiję TP procesai>>TPD kortelė>>Dokumento kortelė

### Peržiūros režimas

TPD Nr. [K-VT-21-22-265](#)

Dokumento tipas **Informacinis pranešimas apie rengiamą TPD korektūrą**

TPD pavadinimas **Teritorijos tarp Liepų, K. Donelaičio, S. Daukanto gatvių ir Skulptūrų parko detaliojo plano, patvirtinto Klaipėdos miesto tarybos 2000 m. lapkričio 30 d. sprendimu Nr. 173 „Dėl teritorijos tarp Liepų, K. Donelaičio, S. Daukanto gatvių ir Skulptūrų parko detaliojo plano patvirtinimo“, korektūra suplanuotos teritorijos dalyje – žemės sklypai koreguojamame detalijame plane pažymėtam Nr. 15**

Pateikimo data **2023-03-13 10:02**

Dokumento registracijos numeris **REG267855**

Statusas **Galiojantis**

**Dokumentas** | El. parašai | Dokumento istorija

Teikiamo pranešimo PDF byla

Tipas **Teikiamas dokumentas**

Bylos

Bylos pavadinimas **2023-03-13 raštas Nr. (4.39)-R2-641.pdf**

[Parsisiųsti](#)

[Peržiūrėti](#)

Pridedami dokumentai

Nėra duomenų



**KLAIPĖDOS MIESTO SAVIVALDYBĖS  
ADMINISTRACIJA**

Adresatams pagal sąrašą

2023-03-13

Nr. (4.39)-R2-641  
Nr.

**DĖL TERITORIJŲ PLANAVIMO DOKUMENTO**

Informuojame apie rengiamą teritorijos tarp Liepų, K. Donelaičio, S. Daukanto gatvių ir Skulptūrų parko detaliojo plano, patvirtinto Klaipėdos miesto tarybos 2000 m. lapkričio 30 d. sprendimu Nr. 173 „Dėl teritorijos tarp Liepų, K. Donelaičio, S. Daukanto gatvių ir Skulptūrų parko detaliojo plano patvirtinimo“, korektūrą suplanuotos teritorijos dalyje – žemės sklypui, koreguojamame detaliojame plane pažymėtam Nr. 15 (toliau – Detalusis planas) bei viešai svarstyti teikiamus parengtus Detaliojo plano sprendinius.

**Planavimo pagrindas:** Klaipėdos miesto savivaldybės administracijos direktoriaus 2022 m. kovo 25 d. įsakymas Nr. AD1-391 „Dėl vietovės lygmens teritorijų planavimo dokumento korektūros rengimo ir planavimo tikslų“.

**Planavimo organizatorius:** Klaipėdos miesto savivaldybės administracijos direktorius, Klaipėda, Liepų g. 11, LT 91502, tel. (8 46) 396024, el. p. planavimas@klaipeda.lt, interneto tinklalapis [www.klaipeda.lt](http://www.klaipeda.lt).

**Detaliojo plano rengėjas:** UAB „Klaipėdos projektas“, Kepėjų g. 11A, LT-91243 Klaipėda, tel. (+370) 650 26356, el. p. ramargarita@gmail.com Projekto vadovas M. Ramanauskienė, atestato Nr. A 702, NKPA specialisto atestatas Nr. 0538.

**Teritorijų planavimo rūšis ir lygmuo:** kompleksinio teritorijų planavimo dokumentas, vietovės lygmens.

**Planavimo tikslai:** Detalizuojant bendrojo plano sprendinius pakeisti žemės sklypo naudojimo būdą bei nustatyti papildomus teritorijos naudojimo reglamento reikalavimus, neprieštaraujančius įstatymų ir kitų teisės aktų reikalavimams bei Teritorijų planavimo įstatymo 4 straipsnio 4 dalyje nurodytų teritorijų planavimo dokumentų sprendiniams.

**Planavimo uždaviniai:** Nustatyti teritorijos naudojimo privalomuosius reikalavimus; numatyti pėsčiųjų, dviračių takų ryšių sistemą, kitas susisiekimo komunikacijas ir joms funkcionuoti reikalingų servitutų poreikį; prireikus, nurodyti nustatytas ir (ar) nustatyti konkrečias Specialiųjų žemės naudojimo sąlygų įstatyme nurodytas teritorijas, kuriose taikomos specialiosios žemės naudojimo sąlygos.

2023-02-28 raštu Nr. (21.107)-UA2-43 Klaipėdos miesto savivaldybės administracijos Urbanistikos ir architektūros skyriaus vedėjas, savivaldybės vyriausiasis architektas bei 2023-03-06 raštu Nr. (4.39E)-R2-597 Klaipėdos miesto savivaldybės administracijos direktorius pritarė Detaliojo plano sprendinių konkretizavimo stadijos sprendiniams.

**Susipažinimo su parengtu planavimo dokumentu tvarka.**

Su parengtais detaliojo plano keitimo sprendiniais visuomenė gali susipažinti bendrąja tvarka nuo 2023 m. kovo 21 d. iki 2023 balandžio 3 d. imtinai:

- Planavimo organizatoriaus - Klaipėdos miesto savivaldybės administracijos patalpose, (Liepų g. 11, LT-91502, Klaipėda) darbo dienomis nuo 8:00 iki 17:00 (penktadienį iki 15:45) (kontaktinis asmuo Aušra Šimkuvienė 8 46 39 32 27) ir internetiniame puslapyje [www.klaipeda.lt](http://www.klaipeda.lt).
- LR teritorijų planavimo dokumentų rengimo ir teritorijų planavimo proceso valstybinės priežiūros

Biudžetinė įstaiga  
Liepų g. 11,  
91502 Klaipėda

Tel. (8 46) 39 60 08  
Faks. (8 46) 41 00 47  
El. p. dokumentai@klaipeda.lt

Duomenys kaupiami ir  
saugomi  
Juridinių asmenų registre  
Kodas 188710823



Klaipėdos krašto metalai

informacinėje sistemoje ([www.tpdri.lt](http://www.tpdri.lt), TPD Nr. K-VT-21-22-255);

**Vieša sprendinių ekspozicija vyks nuo 2023 m. kovo 21 d. iki 2023 m. balandžio 3 d. imtinai darbo dienomis nuo 8:00 iki 17:00 val.** Klaipėdos miesto savivaldybės pastato (adresu: Liepų g. 11, Klaipėda) I a. tambūro skelbimų lentoje, su sprendinių aiškinamojo rašto dokumentacija minėtu laikotarpiu bus galima susipažinti ten pat.

**Viešas svarstymas įvyks 2023 m. balandžio 4 d. 12:00 val.** Klaipėdos miesto savivaldybės administracijos patalpose (adresu: Liepų g. 11, Klaipėda), didžiajame pasitarimų kambaryje (II aukštas).

Teisės aktų nustatyta tvarka, nesant kriterijų, Strateginis pasekmių aplinkai vertinimas ir Planuojamos ūkinės poveikio aplinkai vertinimas neatliekamas.


**Pasiūlymų teikimo tvarka** – pasiūlymai dėl teritorijų planavimo dokumento planavimo organizatoriui teikiami raštu Klaipėdos miesto savivaldybės administracijos direktoriui, Liepų g. 11, LT-91502, Klaipėda, el. paštu [planavimas@klaipeda.lt](mailto:planavimas@klaipeda.lt) ir (ar) Lietuvos Respublikos teritorijų planavimo dokumentų rengimo ir teritorijų planavimo proceso valstybinės priežiūros informacinėje sistemoje ([www.tpdri.lt](http://www.tpdri.lt), TPD Nr. K-VT-21-22-255) visą teritorijų planavimo dokumento rengimo laiką iki viešo supažinimo pabaigos. Teikiant pasiūlymus privalu nurodyti pasiūlymą teikiančio asmens ar jo įgalioto asmens vardą, pavardę, gyvenamosios vietos adresą, telefono numerį, elektroninio pašto adresą ir aplinkybes, kuriomis pagrindžiamas pasiūlymas. Pasiūlymus pateikusiems asmenims planavimo organizatorius atsakys raštu arba Lietuvos Respublikos teritorijų planavimo dokumentų rengimo ir teritorijų planavimo proceso valstybinės priežiūros informacinėje sistemoje (TPDRIS), jeigu pasiūlyma buvo pateikti šioje sistemoje.

**Apskundimo tvarka:** planavimo organizatoriaus atsakymas per 10 darbo dienų gali būti apskūstas teritorijų planavimo valstybinę priežiūrą atliekančiai institucijai – Valstybinės teritorijų planavimo ir statybos inspekcijos prie Aplinkos ministerijos Teritorijų planavimo valstybinės priežiūros departamento Pirmajam teritorijų planavimo priežiūros skyriui (L. Sapiegos g. 12, Kaunas).

Planuojamos teritorijos bei jos kaimyninių žemės sklypų valdytojai ir naudotojai, jeigu jų gyvenamoji vieta neatitinka deklaruotos gyvenamosios vietos ar buveinės adreso, prašome pranešti savo adresą detaliojo plano rengėjui.

Visa informacija apie projekto eigą skelbiama Klaipėdos miesto savivaldybės tinklalapyje <https://www.klaipeda.lt/lt/teritorijos-tarp-liepu-k-donelaicio-s-daukanto-gatviu-ir-skulpturu-parko-detaliujo-plano-patvirtinto-klaipedos-miesto-tarybos-2000-m-lapkricio-30-d-sprendimu-nr-173-del-teritorijos-tarp-liepu-k-donelaicio-s-daukanto-gatviu-ir-skulpturu-parko-detaliujo-plano-patvirtinimo-korektura-suplanuotos-teritorijos-dalyje-zemes-sklypai-koreguojamame-detaliajame-plane-pazymetam-nr-15/10177/>.

Savivaldybės administracijos direktorius

  
Gintaras Neniškis

Aušra Šimkuvienė, tel. (8 46) 39 32 27, el. p. [ausra.simkuviene@klaipeda.lt](mailto:ausra.simkuviene@klaipeda.lt)

Teritorijos Liepų, K.Donelaičio, S.Daukanto gatvių ir Skulptūrų parko detaliojo plano,  
korektūra suplanuotos teritorijos dalyje - žemės sklypai K.Donelaičio g. 6B  
Planuojamos teritorijos ir kaimyninių žemės sklypų naudotojų sąrašas  
(informavimui dėl detaliojo plano koregavimo rengimo)

**KORESPONDENCIJOS SĄRAŠAS**

Eil. Nr.	Gavėjo vardas, pavardė ar pavadinimas	Gavėjo adresas
<b>1</b>	<b>UAB „Ferteksos transportas“</b>	<b>Kareivinių g. 2-2, 92251, Klaipėda</b>
<b>2</b>	Klaipėdos miesto savivaldybė	Liepų g. 11, 91502, Klaipėda

PVM SAŠKAITA FAKTŪRA LA0202300096894

Uždaroji akcinė bendrovė "KLAIPĖDOS PROJEKTAS"  
Kepėjų g. 11A, Klaipėdos m., Klaipėdos m. sav.

AB Lietuvos paštas

J. Jasinskio g. 16, LT-03500 Vilnius  
A.s. LT717044080000187388  
AB SEB bankas

Įmonės / asm. kodas 141805727  
PVM mokėtojo kodas LT418057219

Įmonės kodas 121215587  
PVM mokėtojo kodas LT212155811  
Išrašymo data 2023-03-13

Kvito nr.: 700880/20371

Paslaugos pavadinimas	Mato vnt.	Skaičius	Kaina be PVM (Eur)	PVM suma (Eur)	Suma be PVM
Registruota mažoji korespondencijos siunta iki 50 g	Vnt.	1	1,80	0,00	1,80
Registruota mažoji korespondencijos siunta iki 50 g	Vnt.	1	1,80	0,00	1,80

Iš viso be PVM (Eur) 3,60  
Neapmokestinama PVM 3,60  
Iš viso su PVM (Eur) 3,60

Suma žodžiais Trys eurai 60 ct



AB Lietuvos paštas  
Klaipėdos iš-asis paštas  
H. Marto g. 7, 91031, Klaipėda  
PVM msk. kodas: LT212155811  
Kvito Nr.: 020371

Klaipėdos iš-asis paštas  
Klaipėda, H. Marto g. 7  
Įmonės kodas: 121215587  
MOKĖJINGAS KORTĖLE  
PUNKTINIS

Rekontaktinis atsiskaitymas

Operacijos Nr. 101956  
Išrašymo Nr. 3117709  
Prekybininko Nr. 3117709  
V. Šarūnas 101956  
68N 30721010871  
Data ir laikas 2023-03-13 12:34:07  
Kortelė \*\*\*\*\*365  
Debit MasterCard  
AID 400000000000  
48N 6011 15587400  
4800 28242789746549  
IVR 0000000001 TS1 0000  
AIP 1960

Atsiskaitymo suma 3,60 Eur  
Aut. k. 345494 1:1  
PAVIRTINIA

4. 00 Penrtūcija  
Išsaugokite čeki, kad  
patvirtumėte  
patikrinti spausintus išrašą

Lapais 1 16 1



AB Lietuvos paštas  
Klaipėdos iš-asis paštas  
H. Marto g. 7, 91031, Klaipėda  
PVM msk. kodas: LT212155811  
Kvito Nr.: 020371

Mažoji (iki 50g) registruojama  
BK 683108302411 Sumas 12,00  
Sąrašas korespondencijai 2-2-925  
1,800 x 1,800  
1,800 x 1,800

Mažoji (iki 50g) registruojama  
BK 683108302411 Sumas 11,00  
Sąrašas Lietuva 11 92138 4161  
pėda

SUMA 3,60  
PVM 0-NEPVMOK. 0,00 3,60 3,60  
Rūšeris 3,60  
Rūšeris (LTL) 12,43

T KODI14 Pašto dirbantiųjų (-a) 3,60

Pašto dirbantiųjų (-a) 3,60  
Atid. kad naudotumėte  
pašto paslaugas  
027008007 2023-03-13 12:38:44 PREKIU:2

027008007 2023-03-13 12:38:46



## KLAIPĖDOS MIESTO SAVIVALDYBĖS ADMINISTRACIJA

Nacionalinei žemės tarnybai prie Aplinkos  
ministerijos

Nr. .

Klaipėdos miesto savivaldybės tautinių  
kultūrų centrui

AB „Klaipėdos vanduo“

Klaipėdos lopšeliui - darželiui "Svirpliukas"

### DĖL TERITORIJŲ PLANAVIMO DOKUMENTO

Informuojame apie rengiamą teritorijos tarp Liepų, K. Donelaičio, S. Daukanto gatvių ir Skulptūrų parko detaliojo plano, patvirtinto Klaipėdos miesto tarybos 2000 m. lapkričio 30 d. sprendimu Nr. 173 „Dėl teritorijos tarp Liepų, K. Donelaičio, S. Daukanto gatvių ir Skulptūrų parko detaliojo plano patvirtinimo“, korektūrą suplanuotos teritorijos dalyje – žemės sklypui, koreguojamame detalajame plane pažymėtam Nr. 15 (toliau – Detalusis planas) bei viešai svarstyti teikiamus parengtus Detaliojo plano sprendinius.

**Planavimo pagrindas:** Klaipėdos miesto savivaldybės administracijos direktoriaus 2022 m. kovo 25 d. įsakymas Nr. AD1-391 „Dėl vietovės lygmens teritorijų planavimo dokumento korektūros rengimo ir planavimo tikslų“.

**Planavimo organizatorius:** Klaipėdos miesto savivaldybės administracijos direktorius, Klaipėda, Liepų g. 11, LT 91502, tel. (8 46) 396024, el. p. planavimas@klaipeda.lt, interneto tinklalapis [www.klaipeda.lt](http://www.klaipeda.lt).

**Detaliojo plano rengėjas:** UAB „Klaipėdos projektas“, Kepėjų g. 11A, LT-91243 Klaipėda, tel. (+370) 650 26356, el. p. ramargarita@gmail.com Projekto vadovas M. Ramanauskienė, atestato Nr. A 702, NKPA specialisto atestatas Nr. 0538.

**Teritorijų planavimo rūšis ir lygmuo:** kompleksinio teritorijų planavimo dokumentas, vietovės lygmens.

**Planavimo tikslai:** Detalizuojant bendrojo plano sprendinius pakeisti žemės sklypo naudojimo būdą bei nustatyti papildomus teritorijos naudojimo reglamento reikalavimus, neprieštaraujančius įstatymų ir kitų teisės aktų reikalavimams bei Teritorijų planavimo įstatymo 4 straipsnio 4 dalyje nurodytų teritorijų planavimo dokumentų sprendiniams.

**Planavimo uždaviniai:** Nustatyti teritorijos naudojimo privalomuosius reikalavimus; numatyti pėsčiųjų, dviračių takų ryšių sistemą, kitas susisiekimo komunikacijas ir joms funkcionuoti reikalingų servitutų poreikį; prireikus, nurodyti nustatytas ir (ar) nustatyti konkrečias Specialiųjų žemės naudojimo sąlygų įstatyme nurodytas teritorijas, kuriose taikomos specialiosios žemės naudojimo sąlygos.

2023-02-28 raštu Nr. (21.107)-UA2-43 Klaipėdos miesto savivaldybės administracijos Urbanistikos ir architektūros skyriaus vedėjas, savivaldybės vyriausiasis architektas bei 2023-03-06 raštu Nr. (4.39E)-R2-597 Klaipėdos miesto savivaldybės administracijos direktorius pritarė Detaliojo plano sprendinių konkretizavimo stadijos sprendiniams.



### **Susipažinimo su parengtu planavimo dokumentu tvarka.**

Su parengtais detaliojo plano keitimo sprendiniais visuomenė gali susipažinti bendrąja tvarka nuo 2023 m. kovo 21 d. iki 2023 balandžio 3 d. imtinai:

- Planavimo organizatoriaus - Klaipėdos miesto savivaldybės administracijos patalpose, (Liepų g. 11, LT-91502, Klaipėda) darbo dienomis nuo 8:00 iki 17:00 (penktadienį iki 15:45) (kontaktinis asmuo Aušra Šimkuvienė 8 46 39 32 27) ir internetiniame puslapyje [www.klaipeda.lt](http://www.klaipeda.lt).
- LR teritorijų planavimo dokumentų rengimo ir teritorijų planavimo proceso valstybinės priežiūros informacinėje sistemoje ([www.tpdri.lt](http://www.tpdri.lt), TPD Nr. K-VT-21-22-255);

**Vieša sprendinių ekspozicija vyks nuo 2023 m. kovo 21 d. iki 2023 m. balandžio 3 d. imtinai darbo dienomis nuo 8:00 iki 17:00 val.** Klaipėdos miesto savivaldybės pastato (adresas: Liepų g. 11, Klaipėda) I a. tambūro skelbimų lentoje, su sprendinių aiškinamojo rašto dokumentacija minėtu laikotarpiu bus galima susipažinti ten pat.

**Viešas svarstymas įvyks 2023 m. balandžio 4 d. 12:00 val.** Klaipėdos miesto savivaldybės administracijos patalpose (adresas: Liepų g. 11, Klaipėda), didžiajame pasitarimų kambaryje (II aukštas).

Teisės aktų nustatyta tvarka, nesant kriterijų, Strateginis pasekmių aplinkai vertinimas ir Planuojamos ūkinės poveikio aplinkai vertinimas neatliekamas.

**Pasiūlymų teikimo tvarka** – pasiūlymai dėl teritorijų planavimo dokumento planavimo organizatoriui teikiami raštu Klaipėdos miesto savivaldybės administracijos direktoriui, Liepų g. 11, LT-91502, Klaipėda, el. paštu [planavimas@klaipeda.lt](mailto:planavimas@klaipeda.lt) ir (ar) Lietuvos Respublikos teritorijų planavi. dokumentų rengimo ir teritorijų planavimo proceso valstybinės priežiūros informacinėje sistemoje ([www.tpdri.lt](http://www.tpdri.lt), TPD Nr. K-VT-21-22-255) visą teritorijų planavimo dokumento rengimo laiką iki viešo supažinimo pabaigos. Teikiant pasiūlymus privalu nurodyti pasiūlymą teikiančio asmens ar jo įgalioto asmens vardą, pavardę, gyvenamosios vietos adresą, telefono numerį, elektroninio pašto adresą ir aplinkybes, kuriomis pagrindžiamas pasiūlymas. Pasiūlymus pateikusiems asmenims planavimo organizatorius atsakys raštu arba Lietuvos Respublikos teritorijų planavimo dokumentų rengimo ir teritorijų planavimo proceso valstybinės priežiūros informacinėje sistemoje (TPDRIS), jeigu pasiūlymai buvo pateikti šioje sistemoje.

**Apskundimo tvarka:** planavimo organizatoriaus atsakymas per 10 darbo dienų gali būti apskūstas teritorijų planavimo valstybinę priežiūrą atliekančiai institucijai – Valstybinės teritorijų planavimo ir statybos inspekcijos prie Aplinkos ministerijos Teritorijų planavimo valstybinės priežiūros departamento Pirmajam teritorijų planavimo priežiūros skyriui (L. Sapiegos g. 12, Kaunas).

Planuojamos teritorijos bei jos kaimyninių žemės sklypų valdytojai ir naudotojai, jeigu jų gyvenamoji vieta neatitinka deklaruotos gyvenamosios vietos ar buveinės adreso, prašome pranešti savo adresą detaliojo plano rengėjui.

Visa informacija apie projekto eigą skelbiama Klaipėdos miesto savivaldybės tinklalapyje <https://www.klaipeda.lt/lt/teritorijos-tarp-liepu-k.-donelaicio-s.-daukanto-gatviu-ir-skulpturu-parko-detaliujo-plano-patvirtinto-klaipedos-miesto-tarybos-2000-m.-lapkricio-30-d.-sprendimu-nr.-173-del-teritorijos-tarp-liepu-k.-donelaicio-s.-daukanto-gatviu-ir-skulpturu-parko-detaliujo-plano-patvirtinimo-korektura-suplanuotos-teritorijos-dalyje-zemes-sklypui-koreguojamame-detaliajame-plane-pazymetam-nr.-15/10177/>.

Savivaldybės administracijos direktorius

Gintaras Neniškis

Aušra Šimkuvienė, tel. (8 46) 39 32 27, el. p. [ausra.simkuviene@klaipeda.lt](mailto:ausra.simkuviene@klaipeda.lt)

DETALŪS METADUOMENYS	
Dokumento sudarytojas (-ai)	Klaipėdos miesto savivaldybė 188710823, Liepų g. 11, LT-91502, Klaipėda
Dokumento pavadinimas (antraštė)	DĖL TERITORIJŲ PLANAVIMO DOKUMENTO
Dokumento registracijos data ir numeris	2023-03-10 Nr. (4.39E)-R2-639
Dokumento gavimo data ir dokumento gavimo registracijos numeris	-
Dokumento specifikacijos identifikavimo žymuo	ADOC-V1.0
Parašo paskirtis	Pasirašymas
Parašą sukūrusio asmens vardas, pavardė ir pareigos	Gintaras Neniškis, Savivaldybės administracijos direktorius, SAVIVALDYBĖS ADMINISTRACIJOS DIREKTORIUS
Sertifikatas išduotas	GINTARAS NENIŠKIS, Klaipėdos miesto savivaldybės administracija LT
Parašo sukūrimo data ir laikas	2023-03-10 08:30:03 (GMT+02:00)
Parašo formatas	XAdES-T
Laiko žymoje nurodytas laikas	2023-03-10 08:30:15 (GMT+02:00)
Informacija apie sertifikavimo paslaugų teikėją	ADIC CA-B, Asmens dokumentu israsymo centras prie LR VRM LT
Sertifikato galiojimo laikas	2022-05-24 09:43:00 – 2025-05-23 09:43:00
Informacija apie būdus, naudotus metaduomenų vientisumui užtikrinti	"Registravimas" paskirties metaduomenų vientisumas užtikrintas naudojant "RCSC IssuingCA, VI Registru centras - i.k. 124110246 LT" išduotą sertifikatą "Dokumentų valdymo sistema Avily, Klaipėdos miesto savivaldybės administracija, į.k. 188710823 LT", sertifikatas galioja nuo 2021-12-20 12:35:17 iki 2024-12-19 12:35:17
Pagrindinio dokumento priedų skaičius	-
Pagrindinio dokumento pridedamų dokumentų skaičius	-
Pridedamo dokumento sudarytojas (-ai)	-
Pridedamo dokumento pavadinimas (antraštė)	-
Pridedamo dokumento registracijos data ir numeris	-
Programinės įrangos, kuria naudojantis sudarytas elektroninis dokumentas, pavadinimas	Dokumentų valdymo sistema Avily, versija 3.5.59
Informacija apie elektroninio dokumento ir elektroninio (-ių) parašo (-ų) tikrinimą (tikrinimo data)	Atitinka specifikacijos keliamus reikalavimus. Visi dokumente esantys elektroniniai parašai galioja (2023-03-10 08:38:45)
Šaltinio nuoroda	-
Papildomi metaduomenys	Nuorašą suformavo 2023-03-10 08:38:45 Dokumentų valdymo sistema Avily

2023-03-13 09:10

E. pristatymo išsiųstų žinučių būsenos

## E. pristatymo išsiųstų žinučių būsenos

2023-03-10 08:39:08  elektroninis  popierinis  priedai

**DĖL TERITORIJŲ PLANAVIMO DOKUMENTO**

Raštas

Gavėjas: Akcinė bendrovė "KLAIPĖDOS VANDUO", 140089260

Elektroninis variantas

2023-03-10 08:39:08 IŠSIŪSTA → 2023-03-10 08:39:08 PRISTATYTA → 2023-03-10 09:00:34 GAUTA → 2023-03-10 09:00:34 PERSKAITYTA

Gavėjas: Nacionalinė žemės tarnyba prie Aplinkos ministerijos, 188704927

Elektroninis variantas

2023-03-10 08:39:08 PRISTATYTA → 2023-03-10 08:39:08 IŠSIŪSTA → 2023-03-10 08:40:00 GAUTA → 2023-03-10 08:40:01 PERSKAITYTA

Gavėjas: Klaipėdos lopšelis-darželis "Svirplukas", 190427743

Elektroninis variantas

2023-03-10 08:39:08 PRISTATYTA → 2023-03-10 08:39:08 IŠSIŪSTA → 2023-03-10 08:43:01 GAUTA → 2023-03-10 08:43:07 PERSKAITYTA

Gavėjas: Klaipėdos miesto savivaldybės tautinių kultūrų centras, 301732764


Elektroninis variantas

2023-03-10 08:39:08 PRISTATYTA → 2023-03-10 08:39:08 IŠSIŪSTA → 2023-03-10 08:45:29 GAUTA → 2023-03-10 08:45:29 PERSKAITYTA


2023-03-02\_II\_informacija\_gretimybėms\_Donelaičio6B\_esistema.adoc (application/vnd.lt.archyvai.adoc-2008, 59256)

# 14 PRIEDAS

pr 2023-03-13 12:23

 Aušra Šimkuviene

Informacija apie viešinamus detaliojo plano sprendinius

Kam  Seniūnaičiai

Labą dieną,

Informuojame apie rengiamą teritorijos tarp Liepų, K. Donelaičio, S. Daukanto gatvių ir Skulptūrų parko detaliojo plano, patvirtinto Klaipėdos miesto tarybos 2000 m. lapkričio 30 d. sprendimu Nr. 173 „Dėl teritorijos tarp Liepų, K. Donelaičio, S. Daukanto gatvių ir Skulptūrų parko detaliojo plano patvirtinimo“, korektūrą suplanuotos teritorijos dalyje – žemės sklypui, koreguojamame detalijame plane pažymėtam Nr. 15 (toliau – Detalusis planas) bei viešai svarstyti teikiamus parengtus Detaliojo plano sprendinius.

Susipažinti su sprendiniais galima paspaudus šią nuorodą:

<https://www.klaipeda.lt/lt/teritorijos-tarp-liepu-k-donelaicio-s-daukanto-gatviu-ir-skulpturu-parko-detaliojo-plano-patvirtinto-klaipedos-miesto-tarybos-2000-m-lapkricio-30-d-sprendimu-nr-173-del-teritorijos-tarp-liepu-k-donelaicio-s-daukanto-gatviu-ir-skulpturu-parko-detaliojo-plano-patvirtinimo-korektura-suplanuotos-teritorijos-dalyje-zemes-sklypui-koreguojamame-detaliajame-plane-pazymetam-nr-15/10177/>

## AUŠRA ŠIMKUVIENĖ

Klaipėdos miesto savivaldybės Urbanistikos ir architektūros skyriaus

patarėja

Tel. (+370) 38 22 22

ISSN 1382 - 7590  
Interneto svetainė: <http://www.vv.lt>

**Vakary ekspresas** **VE**

Sl. 2275, Leidžia UAB „Vakary ekspresas“  
Adresas: Tiltas pr. 53C, Klaipėda 92121  
el. paštas: [atsakymai@ve.lt](mailto:atsakymai@ve.lt)

Direktorius ir vnt. redaktorius  
Gintaras Tomkus (B 46) 411308

Vykdomoji direktorė  
Lorata Labakienė  
[lorata@ve.lt](mailto:lorata@ve.lt)  
(B 46) 301183

**ZURNALISTAI**

Grazina Juodytė  
[grazina@ve.lt](mailto:grazina@ve.lt)  
(B 46) 385297

Dalia Bikauskaitė  
[dalia@ve.lt](mailto:dalia@ve.lt)  
(B 46) 411309, B 685 46191

Jurga Petronytė  
[jurga@ve.lt](mailto:jurga@ve.lt)  
(B 46) 411316, B 655 09680

Edita Gudavičiūtė  
[edita@ve.lt](mailto:edita@ve.lt)  
B 685 85845

Paulius Matulavičius  
[paulius@ve.lt](mailto:paulius@ve.lt)  
B 662 52355

Edgaras Valeckas  
[edgaras@ve.lt](mailto:edgaras@ve.lt)  
(B 46) 304 300, B 604 91301

Donisas Nikitenka  
[donisas@ve.lt](mailto:donisas@ve.lt)  
B 691 86415

Darius Čiubauskas  
[darius@ve.lt](mailto:darius@ve.lt)  
B 610 66608

Fotokorespondentė  
Vlra Juravicienė

[ranginiai@ve.lt](mailto:ranginiai@ve.lt)  
(B 46) 304301

**NAUJINIŲ PORTALAS [www.VE.lt](http://www.VE.lt)**

[portalas@ve.lt](mailto:portalas@ve.lt)  
Redaktorius  
Džugas Lukoševičius  
(B 46) 304300  
Administratorius  
Viktoras Kosminas  
(B 46) 304300

**KOMERCIJOS SKYRIUS**

(B 46) 411296;  
faksas (B 46) 402408

**Pardavimų projektų vadovė**  
Diana Štaufienė  
[diana@ve.lt](mailto:diana@ve.lt)  
B 691 88277

**Buhalterija**  
(B 46) 304301

**Spaudos platintojų tarnyba**  
(B 46) 411314

**SKELBIMAI PRIMUMAI**

**KLAIPĖDA:**  
El. p. [skelbimai@ve.lt](mailto:skelbimai@ve.lt) / V 9-16 val.  
[www.1181skelbimai-darbai.lt](http://www.1181skelbimai-darbai.lt)

**KIŠTINIGAI:** „Pajūrio naujienų“ red.  
Rokasius A. T. ir, tel. (B 46) 51287.

**SĖLTIKAI:** „Pajūrio“ redakcija.  
Lietuvos k. 30, tel. (B 46) 78191.

Už atsiliepimų kurti / redakcija neskaito

Maž. „Vakary ekspresas“ pranešimams, jei susidurtas su šaltu kėlio pristatymo nemokamomis, kreiptis / redakcija tel. (B 46) 411314 (darbo dienomis nuo 8 iki 16 val.)

UAB „Vakary ekspresas“  
Vytauto g. 161, 91133 Kretinga

Redakcija už Lietuvos pašto darbo laiko ir pašto ženklų išlaidas.  
Tiražas 7 000

13 **INFORMACIJA**

Informuojame žemės sklypo (kad. Nr.:2101/0002:696), esančio: Klaipėda, Kretingos g. 157 paveldėtojas ir žemės sklypo (kad., Nr.:2101/0002:0629), esančio: Klaipėda, Mažojo Kaimelio g. 64 savininkas L.K., ir N.K ar įgaliotus asmenis, kad UAB „Kartografiniai projektai“ matininkas Modestas Skarius (ovallifikacijos pažymėjimo Nr.:2M-M-1273) vykdyd (2023-04-12, 09:00val.) žemės sklypo (kad., Nr.:2101/0002:6751), esančio: Klaipėda, Mažojo Kaimelio g. 64A rėmų ženklinimo darbus. Prieš prasidedant darbus, prašome kreiptis UAB „Kartografiniai projektai“ adresu Klaipėda, Gegužių g. 1, el. paštu: [kartografiniai@gmail.com](mailto:kartografiniai@gmail.com), tel. nr.: +370 647 17 413.

Panešime, kad bendrovės UAB „Hidraulinės pavaros“ (monės kodas 177174395, direktoriaus sprendimu 2023 m. balandžio 28 d. bendrovės buveinėje, adresu: Dariaus ir Girėno g. 9, Šilutėje, vyks etnis bendrovės viešutinis akcininkų susirinkimas. Susirinkimo pradžia 10 val. Susirinkimo dalyviai registruojami nuo 9.30 val. Susirinkimo darbotvarkė: 1. UAB „Hidraulinės pavaros“ 2022 m. finansinių ataskaitų rinkinio bei vadovo metinio pranešimo tvirtinimas. 2. UAB „Hidraulinės pavaros“ 2022 m. paskirstytinojo pelno paskirstymas. 3. UAB „Hidraulinės pavaros“ naldymo organų rinkimai. Su susirinkimo dokumentais nuo 2023 m. balandžio mėn. 01 d. galima susipažinti bendrovės buveinėje (adresas - Dariaus ir Girėno g. 9, Šilutė).

**DĖL TERITORIJŲ PLANAVIMO DOKUMENTO** Informuojame apie rengiamą teritorijos tarp Liepų, K. Doneleičio, S. Daukanto gatvių ir Skulptūrų parko detaliojo plano, patvirtinto Klaipėdos miesto tarybos 2000 m. lapkričio 30 d. sprendimu Nr. 173 „Dėl teritorijos tarp Liepų, K. Doneleičio, S. Daukanto gatvių ir Skulptūrų parko detaliojo plano patvirtinimo“, korektūrų suplanuotos teritorijos dalyje – žemės sklypų, koreguojamame detalizavime plane pažymėtam Nr. 15 (toliau – Detalizav. planas) bei viešai svarstyti teikiamas parengtas Detaliojo plano sprendinius. Planavimo pagrindas: Klaipėdos miesto savivaldybės administracijos direktoriaus 2022 m. kovo 25 d. įsakymas Nr. AD1-391 „Dėl vietovės lygmenis teritorijų planavimo dokumento korektūras rengimo ir planavimo tikslų“. Planavimo organizatorius: Klaipėdos miesto savivaldybės administracijos direktorius, Klaipėda, Liepų g. 11, LT-91502, tel. +370 (46) 396024, el. p. [planavimas@klaipeda.lt](mailto:planavimas@klaipeda.lt), interneto tinklalapis [www.klaipeda.lt](http://www.klaipeda.lt). Detaliojo plano rengėjas: UAB „Klaipėdos projektai“, Kepelių g. 11A, LT-91243 Klaipėda, tel. +370 650 26356, el. p. [ramangarta@gmail.com](mailto:ramangarta@gmail.com). Projekto vadovas: M. Ramanauskienė, atestato Nr. A 702, NKPA specialisto atestatas Nr. 0538. Teritorijų planavimo mēis ir lygmuo: kompleksinio teritorijų planavimo dokumentas, vietovės lygmenis. Planavimo tikslai: detalizuojant bendrojo plano sprendinius pakelti žemės sklypo naudojimo būdą bei nustatyti papildomas teritorijos naudojimo reglamento reikalavimus, neprieštaraujančius įstatymų ir kitų teisės aktų reikalavimams bei teritorijų planavimo įstatymo 4 straipsnio 4 dalyje nurodytą teritorijų planavimo dokumentų sprendiniam. Planavimo uždaviniai: Nustatyti teritorijos

naudojimo privalomuosius reikalavimus; numatyti pėsčiųjų, dviračių takų ryšių sistemą, kitas susisiekimo komunikacijas ir joms funkcionuoti reikalingų servitūtų poreikį; prireikus, nurodyti nustatytas ir (ar) nustatyti konkrečias Specialiųjų žemės naudojimo sąlygų įstatyme nurodytas teritorijas, kuriose taikomos specialiosios žemės naudojimo sąlygos. 2023-02-28 raštu Nr. (21.107)-UA2-43 Klaipėdos miesto savivaldybės administracijos Urbanistikos ir architektūros skyriaus vedėjas, savivaldybės vyriausiasis architektas bei 2023-03-06 raštu Nr. (4.39E)-82-597 Klaipėdos miesto savivaldybės administracijos direktorius pritarė Detaliojo plano sprendinių korektūravimo studijos sprendiniam. Susipažinimo su parengtu planavimo dokumentu tvarka. Su parengtais detaliojo plano kėtimo sprendiniais visuomenei gali susipažinti bendrojo tvarka nuo 2023 m. kovo 21 d. iki 2023 balandžio 3 d. Imtinai: - Planavimo organizatorius - Klaipėdos miesto savivaldybės administracijos patalpose, (Liepų g. 11, LT-91502, Klaipėda) darbo dienomis nuo 8:00 iki 17:00 (penktadienį iki 15:45) (kontaktinis asmuo Auza Štiklavienė +370 (46) 39 32 27) ir internetiniame puslapyje [www.klaipeda.lt](http://www.klaipeda.lt). - LR teritorijų planavimo dokumentų rengimo ir teritorijų planavimo proceso valstybinės priežiūros informacinėje sistemoje ([www.tpd.lt](http://www.tpd.lt)), TPD Nr. K-VT-21-22-255). Vieša sprendinių eilpačio vyks nuo 2023 m. kovo 21 d. iki 2023 m. balandžio 3 d. Imtinai darbo dienomis nuo 8:00 iki 17:00 val. Klaipėdos miesto savivaldybės pastato (adresas: Liepų g. 11, Klaipėda) / a. tambūro skėlinių lentose, su sprendinių aiškinamojo rašo dokumentacija mėnu laikotarpiu bus galima susipažinti ten pat. Vešiasvartymų vyks 2023 m. balandžio 4

d. 12:00 val. Klaipėdos miesto savivaldybės administracijos patalpose (adresas: Liepų g. 11, Klaipėda), didžiojiame pastatimų kambaryje (II aukšte). Tešės aktų nustatyta tvarka, nesant kriterių, Strategijos pasekmų aplinkai vertinimas ir Planavimo tikslinis poveikio aplinkai vertinimas neatliekamas. Pastūlymų teikimo tvarka - pastūlymai dėl teritorijų planavimo dokumento planavimo organizatoriui teikiami raštu Klaipėdos miesto savivaldybės administracijos direktoriui, Liepų g. 11, LT-91502, Klaipėda, el. paštu [planavimas@klaipeda.lt](mailto:planavimas@klaipeda.lt) ir (ar) Lietuvos Respublikos teritorijų planavimo dokumentų rengimo ir teritorijų planavimo proceso valstybinės priežiūros Informacinėje sistemoje ([www.tpd.lt](http://www.tpd.lt)), TPD Nr. K-VT-21-22-255) vsq teritorijų planavimo dokumento rengimo laiką iki viešo susipažinimo pabaigos. Teikiant pastūlymus privalo nurodyti pastūlymų teikiančio asmens ar jo įgalioto asmens vardą, pavardę, gyvenamosios vietos adresą, telefono numerį, elektroninio pašto adresą ir aplinkybes, kuriomis pagrįdžiamas pastūlymas. Pastūlymus pateikusiems asmenims planavimo organizatorius atsakys raštu arba Lietuvos Respublikos teritorijų planavimo dokumentų rengimo ir teritorijų planavimo proceso valstybinės priežiūros Informacinėje sistemoje (TPDIRSI). Jeigu pastūlymai buvo pateikti šioje sistemoje. Apokūrdimo tvarka: planavimo organizatorius atsakymas per 10 darbo dienų gali būti apskųstas teritorijų planavimo valstybinės priežiūros atliekančiai institucijai - Valstybinės teritorijų planavimo ir statybos inspekcijos prie Aplinkos ministerijos Teritorijų planavimo valstybinės priežiūros departamento Pirmajam teritorijų planavimo priežiūros skyriui (L. Sapiegos g. 12, Kaunas). Planuojamas teritorijos bei

jos kaimyninių žemės sklypų valdytojai ir naudotojai, jeigu jų gyvenamoji vieta neatitinka deklaruotos gyvenamosios vietos ar buveinės adresą, prašome paneiti savo adresą detaliojo plano rengėjui. Visa informacija apie projekto eigą skelbiama Klaipėdos miesto savivaldybės tinklalapyje <https://www.klaipeda.lt/lt/teritorijos-tarp-liepu-k.-doneleicio-s.-daukanto-gatviu-ir-skulpturu-parko-detaliojo-plano-patvirtinto-klaipedos-miesto-tarybos-2000-m.-lapkricio-30-d.-sprendimu-nr.-173-del-teritorijos-tarp-liepu-k.-doneleicio-s.-daukanto-gatviu-ir-skulpturu-parko-detaliojo-plano-patvirtinimo-korekturu-suplanuotos-teritorijos-dalyje-zemes-sklypu-koreguojamame-detalizavime-plane-pazymetam-nr.-15-101777>.

**NUOMA**

**Nekilnojamojie turtas**  
Bnuomojamas 1 kambario butas su baldais ir buitine technika. Tel. 8 695 27 515, Asta.

**MASAŽAI**

35 m. švelni, simpatiška blondinė atlieka erotinį masažą. Tel. 8 647 49 932.  
Klasiškinis, atpalaiduojantis masažas. Tel. 8 679 50 051.

**SIŪLO DARBA**

Išikome valymo darbuotojų darbai pamačioms plius etatai. Tel. 8 673 81 511.  
Notaro biuras ieško teisininko (-ės). Būtinai darbo patirtis. Cs stūpti: [registras25@gmail.com](mailto:registras25@gmail.com)

**KRYŽIAZODIS**

Kovo 23 d. numeryje spausdinto kryžiažodžio teisingi atsakymai

**VERTIKALIAI:** Pus. Padas. Minaretas. Kol. Kakarinė. Atvaša. Guolis. Larsas. Vieslės. Anabolis. Apollis. Sonata.

**HORIZONTALIAI:** Skintuvas. Pakalont. Paratlas. Dekartas. Daba. Sim. Sargausas. Sius. To. NO. Bon. Pakšė. La. It. Sol. Sausa.

**PAŽYMETUOSE LANGELIUOSE:** Suolis.

**1** **2** **3** **4** **5**

Parangę žurnalai, DNR redakcija

# 16 PRIEDAS

Susiję TP procesai>>TPD kortelė>>Dokumento kortelė

## Peržiūros režimas

TPD Nr. [K-VT-21-22-255](#)

Dokumento tipas TPD sprendiniai (aiškinamasis raštas ir brėžiniai)

TPD pavadinimas Teritorijos tarp Liepų, K. Donelaičio, S. Daukanto gatvių ir Skulptūrų parko detaliojo plano, patvirtinto Klaipėdos miesto tarybos 2000 m. lapkričio 30 d. sprendimu Nr. 173 „Dėl teritorijos tarp Liepų, K. Donelaičio, S. Daukanto gatvių ir Skulptūrų parko detaliojo plano patvirtinimo“, korektūra suplanuotos teritorijos dalyje – žemės sklypai koreguojamame detalijame plane pažymėtam Nr. 15

Pateikimo data 2023-03-09 17:58

Dokumento registracijos numeris REG267583

Statusas Galiojantis

Sprendiniai 

**Dokumentai** | El. parašai | Dokumento istorija

Teikiamas dokumentas (aiškinamasis raštas)

Tipas **Teikiamas dokumentas**

Bylos

Bylos pavadinimas **Aiškinamasis raštas.pdf**

[Parsisiųsti](#)

[Peržiūrėti](#)

Papildomi dokumentai

Tipas **Kita...**

Pavadinimas **Sprendinių brėžinys**

Bylos

Bylos pavadinimas **sprendiniai breziny.pdf**

[Parsisiųsti](#)

[Peržiūrėti](#)

Tipas **Kita...**

Pavadinimas **Apsaugos zonų brėžinys**

Bylos

Bylos pavadinimas **AZ.pdf**

[Parsisiųsti](#)

[Peržiūrėti](#)

Tipas **Kita...**

Pavadinimas **Vyriausiojo architekto pritarimas sprendiniams**

Bylos

Bylos pavadinimas **Architekto pritarimas sprendiniams.pdf**

[Parsisiųsti](#)

[Peržiūrėti](#)



## KLAIPĖDOS MIESTO SAVIVALDYBĖS ADMINISTRACIJA

**TERITORIJOS TARP LIEPŲ, K. DONELAIČIO, S. DAUKANTO GATVIŲ IR SKULPTŪRŲ PARKO DETALIOJO PLANO, PATVIRTINTO KLAIPĖDOS MIESTO TARYBOS 2000 M. LAPKRIČIO 30 D. SPRENDIMU NR. 173 KOREKTŪROS SUPLANUOTOS TERITORIJOS DALYJE – ŽEMĖS SKLYPUI, KOREGUOJAMAME DETALIAJAME PLANE PAŽYMĖTAM NR. 15 SPRENDINIŲ VIEŠO SVARSTYMO SUSIRINKIMO PROTOKOLAS**

2023-04-05 Nr. ADM1-116

Viešo svarstymo susirinkimas įvyko 2023-04-04 12:00 + 13:00 val.

Viešo svarstymo susirinkimo pirmininkas Marijus Mockus, Urbanistikos ir architektūros skyriaus vedėjas, savivaldybės vyriausiasis architektas.

Viešo svarstymo susirinkimo sekretorė Aušra Šimkuvienė, Urbanistikos ir architektūros skyriaus patarėja.

Dalyvavo: dalyvių sąrašas pridedamas.

Darbotvarkė: teritorijos tarp Liepų, K. Donelaičio, S. Daukanto gatvių ir Skulptūrų parko detaliojo plano, patvirtinto Klaipėdos miesto tarybos 2000 m. lapkričio 30 d. sprendimu Nr. 173 „Dėl teritorijos tarp Liepų, K. Donelaičio, S. Daukanto gatvių ir Skulptūrų parko detaliojo plano patvirtinimo“, korektūros suplanuotos teritorijos dalyje – žemės sklypui, koreguojamame detalajame plane pažymėtam Nr. 15 sprendinių viešas svarstymas.

Svarstyta: teritorijos tarp Liepų, K. Donelaičio, S. Daukanto gatvių ir Skulptūrų parko detaliojo plano, patvirtinto Klaipėdos miesto tarybos 2000 m. lapkričio 30 d. sprendimu Nr. 173 „Dėl teritorijos tarp Liepų, K. Donelaičio, S. Daukanto gatvių ir Skulptūrų parko detaliojo plano patvirtinimo“, korektūros suplanuotos teritorijos dalyje – žemės sklypui, koreguojamame detalajame plane pažymėtam Nr. 15 sprendinių (toliau – Detaliojo plano) viešas svarstymas.

Marijus Mockus tarė įžanginį žodį, pristatydamas šio viešo svarstymo susirinkimo (toliau – susirinkimas) darbotvarkę. Informavo, kad 2023-01-26 įsakymu Nr. AD1-124 Klaipėdos miesto savivaldybės administracijos direktorius įgaliojo atstovauti savivaldybės administracijos direktoriui (planavimo organizatoriui) teritorijų planavimo ir viešo svarstymo procesuose. Todėl susirinkimo pirmininku siūlomas Marijus Mockus, Urbanistikos ir architektūros skyriaus vedėjas, savivaldybės vyriausiasis architektas, susirinkimo sekretore - Aušra Šimkuvienė, Urbanistikos ir architektūros skyriaus patarėja. Supažindino su susirinkimo tvarka, informuodamas, kad susirinkimas įrašomas, kad susirinkimas protokoluojamas ir protokolas bus surašytas per 3 darbo dienas. Informavo, kad pasiūlymus dėl Detaliojo plano sprendinių galima teikti iki susirinkimo pabaigos, paprašė juos teikti raštu, siunčiant el. pašto adresu planavimas@klaipeda.lt. Informavo, kad iki viešo svarstymo susirinkimo pradžios pasiūlymų dėl Detaliojo plano sprendinių nebuvo gauta. Pasakė, kad pasiūlymai bus registruojami viso viešo svarstymo susirinkimo metu, po susirinkimo pasiūlymai nebebus priimami. Paašikino, kad į visus pateiktus pasiūlymus bus atsakyta teisės aktų nustatyta tvarka. Pripažino Detaliojo plano rengimo eigą – kas rengia Detalų planą, kokie pasirengimo darbai buvo atlikti, kokiu pagrindu buvo priimtas sprendimas pradėti rengti Detalų planą, kas atlikta šio dokumento rengimo parengiamuoju etapu, kas atlikta rengimo etapu. Pakvietė Detaliojo plano projekto vadovę Margaritą Ramanauskienę pristatyti Detaliojo plano sprendinius.

Margarita Ramanauskienė pristatė Detaliojo plano tikslus ir uždavinius, dokumento apimtį ir turinį, išvardindama ir glaustai paaiškindama Detaliojo plano sprendinius.

Marijus Mockus padėjo Margaritai Ramanauskienei už išsamų pristatymą.

Per visą viešo svarstymo susirinkimo laiką klausimų dėl Detaliojo plano sprendinių bei pasiūlymų nebuvo pateikta.

Marijus Mockus padėjo visiems dalyvavusiems ir konstatavo, Detaliojo plano sprendinių viešo svarstymo susirinkimas baigtas. Informavo, kad per 3 darbo dienas bus surašomas protokolas.

Parengus protokolą bei viešo svarstymo ataskaitą, Detaliojo plano sprendiniai bus teikiami derinimui.

## PRIDEDAMA:

1. Teritorijos tarp Liepų, K. Donelaičio, S. Daukanto gatvių ir Skulptūrų parko detaliojo plano, patvirtinto Klaipėdos miesto tarybos 2000 m. lapkričio 30 d. sprendimu Nr. 173 „Dėl teritorijos tarp Liepų, K. Donelaičio, S. Daukanto gatvių ir Skulptūrų parko detaliojo plano patvirtinimo“, korektūros suplanuotos teritorijos dalyje – žemės sklypui, koreguojamame detalajame plane pažymėtam Nr. 15 sprendinių viešo svarstymo dalyvių sąrašas, 1 lapas;

2. Klaipėdos miesto savivaldybės administracijos direktoriaus 2023 m. sausio 26 d. įsakymas Nr. AD1-124 „Dėl įgaliojimo“, 2 lapai;

3. Teritorijos tarp Liepų, K. Donelaičio, S. Daukanto gatvių ir Skulptūrų parko detaliojo plano, patvirtinto Klaipėdos miesto tarybos 2000 m. lapkričio 30 d. sprendimu Nr. 173 „Dėl teritorijos tarp Liepų, K. Donelaičio, S. Daukanto gatvių ir Skulptūrų parko detaliojo plano patvirtinimo“, korektūros suplanuotos teritorijos dalyje – žemės sklypui, koreguojamame detalajame plane pažymėtam Nr. 15 sprendinių viešo svarstymo pasiūlymų registracijos lapas, 1 lapas.

Posėdžio pirmininkas

Marijus Mockus

Posėdžio sekretorė

Aušra Šimkuvienė

Visuomenės informavimo, konsultavimo ir dalyvavimo priimant sprendimus dėl teritorijų planavimo nuostatų  
2 priedas




Teritorijos tarp Liepų, K. Donelaičio, S. Daukanto gatvių ir Skulptūrų parko detaliojo plano, patvirtinto Klaipėdos miesto tarybos 2000 m. lapkričio 30 d. sprendimu Nr. 173 „Dėl teritorijos tarp Liepų, K. Donelaičio, S. Daukanto gatvių ir Skulptūrų parko detaliojo plano patvirtinimo“, korektūros suplanuotos teritorijos dalyje – žemės sklypui, koreguojamame detalajame plane pažymėtam Nr. 15 sprendinių viešas svarstymas

(teritorijų planavimo dokumento pavadinimas)

Viešas susirinkimas įvyko 2023 m. balandžio 4 d. 12:00 val. Klaipėdos miesto savivaldybės administracijos didysis pasitarimų kambarys (II aukštas)


(vieta, data, tikslus laikas – valanda)

### VIEŠO SVARSTYMO DALYVIAI

Eil. Nr.	Vardas ir pavardė	Adresas, telefono numeris, el. pašto adresas / atstovaujama institucija, adresas, pareigos, telefono numeris, el. pašto adresas	Parašas	Pasiūlymo registracijos numeris
1	Marijus Mockus	Klaipėdos miesto savivaldybės administracija, marijus.mockus@klaipeda.lt		
2	Aušra Šimkuvienė	Klaipėdos miesto savivaldybės administracija, ausra.simkuviene@klaipeda.lt		
3	Margarita Ramanauskienė	UAB „Klaipėdos projektas“ projekto vadovas, ramargarita@gmail.com		

Planavimo organizatorius  
(ar jo įgaliotas asmuo)

  
(Parašas)

  
(Vardas ir pavardė)



**KLAIPĖDOS MIESTO SAVIVALDYBĖS  
ADMINISTRACIJOS DIREKTORIUS**

**ĮSAKYMAS  
DĖL ĮGALIOJIMŲ SUTEIKIMO**

Nr.  
Klaipėda

Vadovaudamasis Lietuvos Respublikos vietos savivaldos įstatymo 29 straipsnio 8 dalies 2 punktu,

įgalioju Savivaldybės administracijos direktoriaus pavaduotoją Andrių Dobranskį, Urbanistikos ir architektūros skyriaus vedėją, savivaldybės vyriausiąjį architektą Mariją Mockų, Urbanistikos ir architektūros skyriaus patarėją Aušrą Šimkuvienę, Urbanistikos ir architektūros skyriaus vyriausiąsias specialistes Rasą Burbeckienę, Ritą Cvetkoviene, Jurgitą Eglinskę, Aureliją Jankuvienę organizuoti teritorijų planavimo dokumentų rengimo viešinimą užtikrinančias procedūras, raštu informuoti planuojamų teritorijų ir kaimyninių žemės sklypų valdytojus ir naudotojus, kai planavimo organizatorius yra Savivaldybės administracijos direktorius, ir atstovauti Savivaldybės administracijos direktoriui teritorijų planavimo ir viešo svarstymo procesuose.

Savivaldybės administracijos direktorius

Gintaras Neniškis

<b>DETALŪS METADUOMENYS</b>	
<b>Dokumento sudarytojas (-ai)</b>	Klaipėdos miesto savivaldybė 188710823, Liepų g. 11, LT-91502, Klaipėda
<b>Dokumento pavadinimas (antraštė)</b>	DĖL JGALIOJIMŲ SUTEIKIMO
<b>Dokumento registracijos data ir numeris</b>	2023-01-26 Nr. AD1-124
<b>Dokumento gavimo data ir dokumento gavimo registracijos numeris</b>	–
<b>Dokumento specifikacijos identifikavimo žymuo</b>	ADOC-V1.0
<b>Parašo paskirtis</b>	Pasirašymas
<b>Parašą sukūrusio asmens vardas, pavardė ir pareigos</b>	Gintaras Neniškis, Savivaldybės administracijos direktorius, SAVIVALDYBĖS ADMINISTRACIJOS DIREKTORIUS
<b>Sertifikatas išduotas</b>	GINTARAS NENIŠKIS, Klaipėdos miesto savivaldybės administracija LT
<b>Parašo sukūrimo data ir laikas</b>	2023-01-26 10:03:39 (GMT+02:00)
<b>Parašo formatas</b>	XAdES-T
<b>Laiko žymoje nurodytas laikas</b>	2023-01-26 10:03:49 (GMT+02:00)
<b>Informacija apie sertifikavimo paslaugų teikėją</b>	ADIC CA-B, Asmens dokumentu israsymo centras prie LR VRM LT
<b>Sertifikato galiojimo laikas</b>	2022-05-24 09:43:00 – 2025-05-23 09:43:00
<b>Informacija apie būdus, naudotus metaduomenų vientisumui užtikrinti</b>	"Registravimas" paskirties metaduomenų vientisumas užtikrintas naudojant "RCSC IssuingCA, VI Registru centras - i.k. 124110246 LT" išduotą sertifikatą "Dokumentų valdymo sistema Avily, Klaipėdos miesto savivaldybės administracija, i.k. 188710823 LT", sertifikatas galioja nuo 2021-12-20 12:35:17 iki 2024-12-19 12:35:17
<b>Pagrindinio dokumento priedų skaičius</b>	–
<b>Pagrindinio dokumento pridedamų dokumentų skaičius</b>	–
<b>Pridedamo dokumento sudarytojas (-ai)</b>	–
<b>Pridedamo dokumento pavadinimas (antraštė)</b>	–
<b>Pridedamo dokumento registracijos data ir numeris</b>	–
<b>Programinės įrangos, kuria naudojantis sudarytas elektroninis dokumentas, pavadinimas</b>	Dokumentų valdymo sistema Avily, versija 3.5.59
<b>Informacija apie elektroninio dokumento ir elektroninio (-ių) parašo (-ų) tikrinimą (tikrinimo data)</b>	Atitinka specifikacijos keliamus reikalavimus. Visi dokumente esantys elektroniniai parašai galioja (2023-01-26 11:06:01)
<b>Paieškos nuoroda</b>	–
<b>Papildomi metaduomenys</b>	Nuorašą suformavo 2023-01-26 11:06:01 Dokumentų valdymo sistema Avily

Teritorijos tarp Liepų, K. Donelaičio, S. Daukanto gatvių ir Skulptūrų parko detaliojo plano, patvirtinto Klaipėdos miesto tarybos 2000 m. lapkričio 30 d. sprendimu Nr. 173 „Dėl teritorijos tarp Liepų, K. Donelaičio, S. Daukanto gatvių ir Skulptūrų parko detaliojo plano patvirtinimo“, korektūros suplanuotos teritorijos dalyje – žemės sklypui, koreguojamame detalajame plane pažymėtam Nr. 15 sprendinių viešas svarstymas

Viešas susirinkimas įvyko 2023 m. balandžio 4 d. 12:00 val. Klaipėdos miesto savivaldybės administracijos didžiajame pasitarimų kambaryje (II aukštas)

#### Pasiūlymų registracijos lapas


Eil. Nr.	Pasiūlymą teikiančio asmens vardas ir pavardė/juridinio asmens pavadinimas	Numeris susirinkimo metu	Registracijos numeris
1.			
2.			
3.			
4.			

# Teritorijos tarp Liepų, K. Donelaičio, S. Daukanto gatvių ir Skulptūrų parko detaliojo plano, patvirtinto Klaipėdos miesto tarybos 2000 m. lapkričio 30 d. sprendimu Nr. 173 „Dėl teritorijos tarp Liepų, K. Donelaičio, S. Daukanto gatvių ir Skulptūrų parko detaliojo plano patvirtinimo“, korektūra suplanuotos teritorijos dalyje – žemės sklypui koreguojamame detalajame plane pažymėtam Nr. 15

**05** BALANDIS, 2023

\*\*\*\*\*

2023 m. balandžio 5 d. 12:00 val. įvyko teritorijos tarp Liepų, K. Donelaičio, S. Daukanto gatvių ir Skulptūrų parko detaliojo plano, patvirtinto Klaipėdos miesto tarybos 2000 m. lapkričio 30 d. sprendimu Nr. 173 „Dėl teritorijos tarp Liepų, K. Donelaičio, S. Daukanto gatvių ir Skulptūrų parko detaliojo plano patvirtinimo“, korektūros suplanuotos teritorijos dalyje – žemės sklypui, koreguojamame detalajame plane pažymėtam Nr. 15 sprendinių viešo svarstymo susirinkimas.

Pridedama.  Teritorijos tarp Liepų, K. Donelaičio, S. Daukanto gatvių ir Skulptūrų parko detaliojo plano, patvirtinto Klaipėdos miesto tarybos 2000 m. lapkričio 30 d. sprendimu Nr. 173 „Dėl teritorijos tarp Liepų, K. Donelaičio, S. Daukanto gatvių ir Skulptūrų parko detaliojo plano patvirtinimo“, korektūros suplanuotos teritorijos dalyje – žemės sklypui, koreguojamame detalajame plane pažymėtam Nr. 15 viešo svarstymo susirinkimo protokolas su priedais, 7 lapai.

\*\*\*\*\*

## 20 PRIEDAS

Susiję TP procesai >> TPD kortelė

**Peržiūros režimas** [Sukurti/įkelti dokumentą](#) [Pakeisti jau teiktą dokumentą](#)

TPD Nr. K-VT-21-22-255  
Vykdyto būseną Vykstantis  
TPD rūšis **Kompleksinis**  
Porūšis **Detalusis planas**  
Lygmuo **Vietovės**

TPD pavadinimas Teritorijos tarp Liepų, K. Donelaičio, S. Daukanto gatvių ir Skulptūrų parko detaliojo plano, patvirtinto Klaipėdos miesto tarybos 2000 m. lapkričio 30 d. sprendimu Nr. 173 „Dėl teritorijos tarp Liepų, K. Donelaičio, S. Daukanto gatvių ir Skulptūrų parko detaliojo plano patvirtinimo“, korektūra suplanuotos teritorijos dalyje – žemės sklypai koreguojamame detalajame plane pažymėtam Nr. 15

Planavimo pagrindas **Sprendimas dėl TPD koregavimo (Nr.REG217255; 2022-03-25)**  
Koregavimo tipas **DALINIS**  
Koreguojamo TPD Nr. **T00029019**

Strateginio poveikio aplinkai vertinimas (SPA) Neatliekamas  
Valstybei svarbus **Ne**  
Etapas **Baigiamasis etapas**

Planavimo organizatorius **Klaipėdos miesto savivaldybės administracija**

Projekto vadovas **MARGARITA RAMANAUŠKIENĖ**

Rengėjas **Uždaroji akcinė bendrovė "KLAIPĖDOS PROJEKTAS"**

Planuojama teritorija [Peržiūrėti](#)

### Planuojama teritorija

Klaipėdos apskr. Klaipėdos miesto sav.

Parengiamasis etapas Rengimo etapas **Baigiamasis etapas** Proceso informacija Pasiūlymai Paslaugos Veiksmų istorija

Rodoma nuo 1 iki 2 iš 2


Dokumento autorius	Dokumento tipas	Dok. numeris	Pateikimo data	Terminas	Statusas
Klaipėdos miesto savivaldybės administracija	Informacinis pranešimas apie rengiamą TPD korektūrą	REG267855	2023-03-13	-	Galiojantis
Klaipėdos miesto savivaldybės administracija	Viešojo svarstymo protokolas, papildomų viešinimo procedūrų atlikimą patvirtinantys dokumentai	REG271447	2023-04-05	-	Galiojantis

# Teritorijos tarp Liepų, K. Donelaičio, S. Daukanto gatvių ir Skulptūrų parko detaliojo plano, patvirtinto Klaipėdos miesto tarybos 2000 m. lapkričio 30 d. sprendimu Nr. 173 „Dėl teritorijos tarp Liepų, K. Donelaičio, S. Daukanto gatvių ir Skulptūrų parko detaliojo plano patvirtinimo“, korektūra suplanuotos teritorijos dalyje – žemės sklypui koreguojamame detalajame plane pažymėtam Nr. 15

**05** BALANDIS, 2023

\*\*\*\*\*

2023 m. balandžio 5 d. 12:00 val. įvyko teritorijos tarp Liepų, K. Donelaičio, S. Daukanto gatvių ir Skulptūrų parko detaliojo plano, patvirtinto Klaipėdos miesto tarybos 2000 m. lapkričio 30 d. sprendimu Nr. 173 „Dėl teritorijos tarp Liepų, K. Donelaičio, S. Daukanto gatvių ir Skulptūrų parko detaliojo plano patvirtinimo“, korektūros suplanuotos teritorijos dalyje – žemės sklypui, koreguojamame detalajame plane pažymėtam Nr. 15 sprendinių viešo svarstymo susirinkimas.

Pridedama.  Teritorijos tarp Liepų, K. Donelaičio, S. Daukanto gatvių ir Skulptūrų parko detaliojo plano, patvirtinto Klaipėdos miesto tarybos 2000 m. lapkričio 30 d. sprendimu Nr. 173 „Dėl teritorijos tarp Liepų, K. Donelaičio, S. Daukanto gatvių ir Skulptūrų parko detaliojo plano patvirtinimo“, korektūros suplanuotos teritorijos dalyje – žemės sklypui, koreguojamame detalajame plane pažymėtam Nr. 15 viešo svarstymo susirinkimo protokolas su priedais, 7 lapai.

\*\*\*\*\*

Informuojame apie rengiamą teritorijos tarp Liepų, K. Donelaičio, S. Daukanto gatvių ir Skulptūrų parko detaliojo plano, patvirtinto Klaipėdos miesto tarybos 2000 m. lapkričio 30 d. sprendimu Nr. 173 „Dėl teritorijos tarp Liepų, K. Donelaičio, S. Daukanto gatvių ir Skulptūrų parko detaliojo plano patvirtinimo“, korektūrą suplanuotos teritorijos dalyje – žemės sklypui, koreguojamame detalizajame plane pažymėtam Nr. 15 (toliau – Detalusis planas) bei viešai svarstyti teikiamus parengtus Detaliojo plano sprendinius.

**Planavimo pagrindas:** Klaipėdos miesto savivaldybės administracijos direktoriaus 2022 m. kovo 25 d. įsakymas Nr. AD1-391 „Dėl vietovės lygmens teritorijų planavimo dokumento korektūros rengimo ir planavimo tikslų“.

**Planavimo organizatorius:** Klaipėdos miesto savivaldybės administracijos direktorius, Klaipėda, Liepų g. 11, LT 91502, tel. (8 46) 396024, el. p. planavimas@klaipeda.lt, interneto tinklalapis [www.klaipeda.lt](http://www.klaipeda.lt).

**Detaliojo plano rengėjas:** UAB „Klaipėdos projektas“, Kepėjų g. 11A, LT-91243 Klaipėda, tel. (+370) 650 28356, el. p. ramargarita@gmail.com Projekto vadovas M. Ramanauskienė, atestato Nr. A 702, NKPA specialisto atestatas Nr. 0538.

**Teritorijų planavimo rūšis ir lygmuo:** kompleksinio teritorijų planavimo dokumentas, vietovės lygmens.

**Planavimo tikslai:** Detalizuojant bendrojo plano sprendinius pakeisti žemės sklypo naudojimo būdą bei nustatyti papildomus teritorijos naudojimo reglamento reikalavimus, neprieštaraujančius įstatymų ir kitų teisės aktų reikalavimams bei Teritorijų planavimo įstatymo 4 straipsnio 4 dalyje nurodytų teritorijų planavimo dokumentų sprendiniams.

**Planavimo uždaviniai:** Nustatyti teritorijos naudojimo privalomuosius reikalavimus; numatyti pėsčiųjų, dviračių takų ryšių sistemą, kitas susisiekimo komunikacijas ir joms funkcionuoti reikalingų servitutų poreikį; prireikus, nurodyti nustatytas ir (ar) nustatyti konkrečias Specialiųjų žemės naudojimo sąlygų įstatyme nurodytas teritorijas, kuriose taikomos specialiosios žemės naudojimo sąlygos.

2023-02-28 raštu Nr. (21.107)-UA2-43 Klaipėdos miesto savivaldybės administracijos Urbanistikos ir architektūros skyriaus vedėjas, savivaldybės vyriausiasis architektas bei 2023-03-08 raštu Nr. (4.39E)-R2-597 Klaipėdos miesto savivaldybės administracijos direktorius pritarė Detaliojo plano sprendinių konkretizavimo stadijos sprendiniams.

**Susipažinimo su parengtu planavimo dokumentu tvarka.**

Su parengtais detaliojo plano keitimo sprendiniais visuomenė gali susipažinti bendrąja tvarka nuo 2023 m. kovo 21 d. iki 2023 balandžio 3 d. imtinai:

Planavimo organizatoriaus - Klaipėdos miesto savivaldybės administracijos patalpose, (Liepų g. 11, LT-91502, Klaipėda) darbo dienomis nuo 8:00 iki 17:00 (penktadienį iki 15:45) (kontaktinis asmuo Aušra Šimkuvienė 8 46 39 32 27) ir internetiniame puslapyje [www.klaipeda.lt](http://www.klaipeda.lt).

LR teritorijų planavimo dokumentų rengimo ir teritorijų planavimo proceso valstybinės priežiūros informacinėje sistemoje ([www.tpdri.lt](http://www.tpdri.lt), TPD Nr. K-VT-21-22-255);

**Vieša sprendinių ekspozicija vyks nuo 2023 m. kovo 21 d. iki 2023 m. balandžio 3 d. imtinai darbo dienomis nuo 8:00 iki 17:00 val.** Klaipėdos miesto savivaldybės pastato (adresu: Liepų g. 11, Klaipėda) I a. tambūro skelbimų lentoje, su sprendinių aiškinamojo rašto dokumentacija minėtu laikotarpiu bus galima susipažinti ten pat.

**Viešas svarstymas įvyks 2023 m. balandžio 4 d. 12:00 val.** Klaipėdos miesto savivaldybės administracijos patalpose (adresu: Liepų g. 11, Klaipėda), didžiajame pasitarimų kambaryje (II aukštas).

Teisės aktų nustatyta tvarka, nesant kriterijų, Strateginis pasekmių aplinkai vertinimas ir Planuojamos ūkinės poveikio aplinkai vertinimas neatliekamas.

**Pasiūlymų teikimo tvarka** – pasiūlymai dėl teritorijų planavimo dokumento planavimo organizatoriui teikiami raštu Klaipėdos miesto savivaldybės administracijos direktoriui, Liepų g. 11, LT-91502, Klaipėda, el. paštu

planavimas@klaipeda.lt ir (ar) Lietuvos Respublikos teritorijų planavimo dokumentų rengimo ir teritorijų planavimo proceso valstybinės priežiūros informacinėje sistemoje ([www.tpdriis.lt](http://www.tpdriis.lt), TPD Nr. K-VT-21-22-255) visą teritorijų planavimo dokumento rengimo laiką iki viešo supažinimo pabaigos. Teikiant pasiūlymus privalu nurodyti pasiūlymą teikiančio asmens ar jo įgalioto asmens vardą, pavardę, gyvenamosios vietos adresą, telefono numerį, elektroninio pašto adresą ir aplinkybes, kuriomis pagrindžiamas pasiūlymas. Pasiūlymus pateikusiems asmenims planavimo organizatorius atsakys raštu arba Lietuvos Respublikos teritorijų planavimo dokumentų rengimo ir teritorijų planavimo proceso valstybinės priežiūros informacinėje sistemoje (TPDRIS), jeigu pasiūlymai buvo pateikti šioje sistemoje.

**Apskundimo tvarka:** planavimo organizatoriaus atsakymas per 10 darbo dienų gali būti apskūstas teritorijų planavimo valstybinę priežiūrą atliekančiai institucijai – Valstybinės teritorijų planavimo ir statybos inspekcijos prie Aplinkos ministerijos Teritorijų planavimo valstybinės priežiūros departamento Pirmajam teritorijų planavimo priežiūros skyriui (L. Sapiegos g. 12, Kaunas).

Planuojamos teritorijos bei jos kaimyninių žemės sklypų valdytojai ir naudotojai, jeigu jų gyvenamoji vieta neatitinka deklaruotos gyvenamosios vietos ar buveinės adreso, prašome pranešti savo adresą detaliojo plano rengėjui.

 [Detaliojo plano aiškinamasis raštas.](#)

 [Detaliojo plano sprendinių brėžinys.](#)

\*\*\*\*\*

2023 m. kovo 6 d. raštu Nr. (4.39E)-R2-597 Klaipėdos miesto savivaldybės administracijos direktorius pritarė teritorijos tarp Liepų, K. Donelaičio, S. Daukanto gatvių ir Skulptūrų parko detaliojo plano, patvirtinto Klaipėdos miesto tarybos 2000 m. lapkričio 30 d. sprendimu Nr. 173 „Dėl teritorijos tarp Liepų, K. Donelaičio, S. Daukanto gatvių ir Skulptūrų parko detaliojo plano patvirtinimo“, korektūros suplanuotos teritorijos dalyje – žemės sklypui, koreguojamame detalijame plane pažymėtam Nr. 15, sprendinių formavimo stadijos sprendiniams.

Pridedama.  [2023 m. kovo 6 d. raštas Nr. \(4.39E\)-R2-597.](#)

\*\*\*\*\*

2023 m. vasario 28 d. raštu Nr. (21.107)-UA2-43 Klaipėdos miesto savivaldybės administracijos Urbanistikos ir architektūros skyriaus vedėjas, savivaldybės vyriausiasis architektas pritarė teritorijos tarp Liepų, K. Donelaičio, S. Daukanto gatvių ir Skulptūrų parko detaliojo plano, patvirtinto Klaipėdos miesto tarybos 2000 m. lapkričio 30 d. sprendimu Nr. 173 „Dėl teritorijos tarp Liepų, K. Donelaičio, S. Daukanto gatvių ir Skulptūrų parko detaliojo plano patvirtinimo“, korektūros suplanuotos teritorijos dalyje – žemės sklypui, koreguojamame detalijame plane pažymėtam Nr. 15, sprendinių formavimo stadijos sprendiniams.

Pridedama.  [2023 m. vasario 28 d. raštas Nr. \(21.107\)-UA2-43.](#)

\*\*\*\*\*

Informuojame, kad pradedama rengti teritorijos tarp Liepų, K. Donelaičio, S. Daukanto gatvių ir Skulptūrų parko detaliojo plano, patvirtinto Klaipėdos miesto tarybos 2000 m. lapkričio 30 d. sprendimu Nr. 173 „Dėl teritorijos tarp Liepų, K. Donelaičio, S. Daukanto gatvių ir Skulptūrų parko detaliojo plano patvirtinimo“, korektūra suplanuotos teritorijos dalyje – žemės sklypui, koreguojamame detalijame plane pažymėtam Nr. 15.

**Planavimo pagrindas:** Klaipėdos miesto savivaldybės administracijos direktoriaus 2022 m. kovo 25 d. įsakymas Nr. AD1-391 „Dėl vietovės lygmens teritorijų planavimo dokumento korektūros rengimo ir planavimo tikslų“.

**Planuojamos teritorijos adresas:** Žemės sklypas K. Donelaičio g. 6B, Klaipėdoje. Planuojamas plotas – apie 0.1371 ha.

**Teritorijų planavimo rūšis ir lygmuo:** kompleksinio teritorijų planavimo dokumentas, vietovės lygmens.

**Planavimo organizatorius:** Klaipėdos miesto savivaldybės administracijos direktorius, Klaipėda, Liepų g. 11, LT 91502, tel. (8 48) 398024, el. p. planavimas@klaipeda.lt, interneto tinklalapis [www.klaipeda.lt](http://www.klaipeda.lt).

**Koreguojamo detaliojo plano rengėjas:** UAB „Klaipėdos projektas“, Kepėjų g. 11A, LT-91243 Klaipėda, tel. (+370) 650 26356, el. p. ramargaita@gmail.com Projekto vadovas M. Ramanauskienė, atestato Nr. A 702, NKPA specialisto atestatas Nr. 0538.

**Planavimo darbų programa** patvirtinta 2022 m. balandžio 11 d. įsakymu Nr. AD1-470 „Dėl planavimo darbų programos patvirtinimo“.

**Planavimo tikslai:** Detalizuojant bendrojo plano sprendinius pakeisti žemės sklypo naudojimo būdą bei nustatyti papildomus teritorijos naudojimo reglamento reikalavimus, neprieštaraujančius įstatymų ir kitų teisės aktų reikalavimams bei Teritorijų planavimo įstatymo 4 straipsnio 4 dalyje nurodytų teritorijų planavimo dokumentų sprendiniams.

**Planavimo uždaviniai:** Nustatyti teritorijos naudojimo privalomuosius reikalavimus; numatyti pėsčiųjų, dviračių takų ryšių sistemą, kitas susisiekimo komunikacijas ir joms funkcionuoti reikalingų servitutų poreikį; prireikus, nurodyti nustatytas ir (ar) nustatyti konkrečias Specialiųjų žemės naudojimo sąlygų įstatyme nurodytas teritorijas, kuriose taikomos specialiosios žemės naudojimo sąlygos.

**Papildomi planavimo uždaviniai:** nenustatomi.

**Strateginis pasekmių aplinkai vertinimas (SPAV):** neatliekamas


**Planavimo terminai:** 2022-2023 m.


**Detaliojo plano rengimo etapai:** parengiamasis, rengimo, baigiamasis.

**Pasiūlymų teikimas:** Pasiūlymus dėl teritorijų planavimo dokumento galima teikti raštu planavimo organizatoriui (šiuo skelbime nurodytu adresu) ir/ar LR teritorijų planavimo dokumentų rengimo ir teritorijų planavimo proceso valstybinės priežiūros informacinėje sistemoje (TPDRIS) per visą teritorijų planavimo dokumentų rengimo laikotarpį iki viešo susirinkimo pabaigos. Teikiant pasiūlymus, privalu nurodyti vardą, pavardę, adresą ir motyvus, kuriais pagrindžiamas pasiūlymas.

Visa informacija apie projekto rengimo eigą skelbiama internetiniuose tinklapiuose: <http://www.klaipeda.lt>; <http://www.tpdris.lt> (TPD Nr. K-VT-21-22-255).

\*\*\*\*\*

Klaipėdos miesto savivaldybės administracijos direktoriaus 2022 m. kovo 25 d. įsakymo Nr. AD1-391  „Dėl vietovės lygmens teritorijų planavimo dokumento korektūros rengimo ir planavimo tikslų“ elektroninio dokumento nuorašas;

Klaipėdos miesto savivaldybės administracijos direktoriaus 2022 m. balandžio 11 d. įsakymo Nr. AD1-470  „Dėl planavimo darbų programos patvirtinimo“ elektroninio dokumento nuorašas;

\*\*\*\*\*

Vadovaudamasi Visuomenės informavimo, konsultavimo ir dalyvavimo priimant sprendimus dėl teritorijų planavimo nuostatais, Klaipėdos miesto savivaldybės administracija informuoja, kad planuojama rengti Teritorijos tarp Liepų, K. Donelaičio, S. Daukanto gatvių ir Skulptūrų parko detaliojo plano, patvirtinto Klaipėdos miesto tarybos 2000 m. lapkričio 30 d. sprendimu Nr. 173 „Dėl teritorijos tarp Liepų, K. Donelaičio, S. Daukanto gatvių ir Skulptūrų parko

2023-04-06 15:11 Teritorijos tarp Liepų, K. Donelaičio, S. Daukanto gatvių ir Sitkūptūnų parko detaliojo plano, patvirtinto Klaipėdos miesto tarybo...  
detaliojo plano patvirtinimo“, korektūrą suplanuotos teritorijos dalyje – žemės sklypui koreguojamame detalijame plane pažymėtam Nr. 15.

Detaliojo plano korektūros rengimo tikslai – detalizuojant bendrojo plano sprendinius pakeisti žemės sklypo naudojimo būdą bei nustatyti papildomus teritorijos naudojimo reglamento reikalavimus, neprieštaraujančius įstatymų ir kitų teisės aktų reikalavimams bei Teritorijų planavimo įstatymo 4 straipsnio 4 dalyje nurodytų teritorijų planavimo dokumentų sprendiniams.

Pasiūlymus dėl planavimo tikslų planavimo organizatoriui (Klaipėdos miesto savivaldybės administracijos direktoriui) iki 2022 m. kovo 24 d. (įskaitytinai) galima teikti elektroniniu paštu [info@klaipeda.lt](mailto:info@klaipeda.lt) arba [planavimas@klaipeda.lt](mailto:planavimas@klaipeda.lt),

Su sprendimo rengti detaliojo plano korektūrą bei planavimo tikslų dokumentais galima susipažinti Klaipėdos miesto savivaldybės interneto svetainėje <http://www.klaipeda.lt>. Su planavimo darbų programa ir teritorijų planavimo dokumento korektūros rengimo sutartimi bus galima susipažinti Klaipėdos miesto savivaldybės interneto svetainėje <http://www.klaipeda.lt/> bei Lietuvos Respublikos teritorijų planavimo dokumentų rengimo ir teritorijų planavimo proceso valstybinės priežiūros informacinėje sistemoje (TPDRIS).

PRIDEDAMA:

Klaipėdos miesto savivaldybės administracijos direktoriaus įsakymo  „Dėl vietovės lygmens teritorijų planavimo dokumento korektūros rengimo ir planavimo tikslų“ [projektas](#), 1 lapas

 [Planuojamos teritorijos schema](#)